





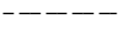


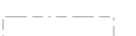
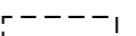




# Konfliktschwerpunkte aller Schutzgüter


## Konfliktbänder

-  Boden
-  Klima und Luft
-  Kultur und sonstige Sachgüter
-  Landschaft
-  Menschen und menschliche Gesundheit
-  Tiere, Pflanzen und biologische Vielfalt
-  Wasser







## ALLGEMEIN






-  Bestand
-  Neubau / Änderung
-  Neubau / Änderung verdeckt
-  Rückbau
-  tangierende Planung (nachrichtlich)
-  139,5 Kilometrierung
-  Planfeststellungsgrenze PfA 7.1
-  Baustelleneinrichtungsfläche
-  Baustraße
-  Gemeindegrenze (aus Kataster)
-  Blattschnittgrenze
-  Untersuchungsraum UVS
-  Untersuchungsraum LBP  
- Biotop: Detailkartierung 0-200m im Bereich oberirdische Eingriffe

## Biotop- und Nutzungstypen nach ÖKVO (Kartierung ifuplan 2017-2018, 2021, 2022)

-  Quellen (11)
-  Fließgewässer (12)
-  Stillgewässer (13)
-  Offene Felsbildungen, Steilwände, Block- und Geröllhalden, Abbauflächen und Aufschüttungen (21)
-  Morphologische Sonderformen anthropogenen Ursprungs (23)
-  Waldfreie Niedermoore und Sümpfe (32)
-  Wiesen und Weiden (33)
-  Tauch- und Schwimmblattvegetation, Quellfluren, Röhrichte und Großseggen-Riede (34)
-  Saumvegetation, Dominanzbestände, Hochstauden- und Schlagfluren, Pionier- und Ruderalvegetation (35)
-  Heiden, Mager-, Sand- und Trockenrasen (36)
-  Äcker, Sonderkulturen und Feldgärten (37)
-  Feldgehölze und Feldhecken (41)
-  Gebüsche (42)
-  Gestrüpp, Lianen- und Kletterpflanzenbestände (43)
-  Naturraum- oder standortfremde Gebüsche und Hecken (44)
-  Baumgruppen und Streuobstbestand (45)

### Allein, Baumreihen, Baumgruppen, Einzelbäume (45.10-45.30)

-  Einzelbäume, Baumreihen, Allein
-  Wälder allgemein (50)
-  Bruch-, Sumpf- und Auwälder (52)
-  Eichen- und Hainbuchen-Eichen-Wälder mittlerer Standorte (56)
-  Sukzessionswälder (58)
-  Naturferne Waldbestände (59)

-  Biototypen der Siedlungs- und Infrastrukturf lächen (60)
-  Verkehrsflächen (60.20-60.23)
-  Verkehrsflächen mit Vegetationsbedeckung (60.24-60.25)
-  Schienenverkehrsflächen (60.30)
-  Siedlungsbegrünung (60.40-60.60)

### HINWEIS:

Flächenschraffuren sind stets genordet ausgerichtet. Lineare Abgrenzungen können sich überlagern.




Kofinanziert von der Fazilität „Connecting Europe“ der Europäischen Union

Unterlage 14.9.1



0	Ausgangsverfahren: Antragsfassung	23.05.2024
Index	Änderungen bzw. Ergänzungen	Planungsstand

### Genehmigungsplanung: Unterlage für eine Entscheidung nach § 18 AEG

<b>Vorhabenträger:</b>  DB InfraGO AG Zentrale Theodor-Heuss-Allee 7 60486 Frankfurt am Main		Planzeichen: GP_14-9-1_LP-0 Projekt-Nr.: 24035									
Datum: _____ Unterschrift: _____		<table border="1"> <thead> <tr> <th>gez.</th> <th>Datum</th> <th>Name</th> </tr> </thead> <tbody> <tr> <td>bearb.</td> <td>05/2024</td> <td>Fro/Gei/Mil/Ott</td> </tr> <tr> <td>gepr.</td> <td>05/2024</td> <td>Fro/Rie</td> </tr> </tbody> </table>	gez.	Datum	Name	bearb.	05/2024	Fro/Gei/Mil/Ott	gepr.	05/2024	Fro/Rie
gez.	Datum	Name									
bearb.	05/2024	Fro/Gei/Mil/Ott									
gepr.	05/2024	Fro/Rie									
<b>Vertreter des Vorhabenträgers:</b>  DB InfraGO AG ABS/NBS Karlsruhe-Basel Schwarzwaldstraße 82 76137 Karlsruhe		<b>Planverfasser:</b> ifuplan Institut für Umweltplanung und Raumentwicklung GmbH & Co. KG Amalienstr. 79 80799 München im Auftrag von OBERMEYER Infrastruktur GmbH & Co. KG									
Datum: _____ Unterschrift: _____		Datum 23.05.2024 Unterschrift: 									
Höhenystem: NHN (DHHN 92) Koordinatensystem: DB-REF Ursprungsplan: - Blattgröße: 594 x 420 Maßstab:											

Vorhaben: **ABS/NBS Karlsruhe-Basel  
StA 7, PfA 7.1 Appenweier - Hohberg (Tunnel Offenburg)  
ABS 4000, Offenburg-Hohberg  
NBS 4280, Appenweier-Hohberg**

Planart: UMWELTVERTRÄGLICHKEITSSTUDIE (nur zur Information)

Planinhalt: **Wesentliche Konflikte**  
**Legende**