Legende:

🟦	Bestand
🟥	Neubau
🟨	Rückbau
- - - - -	Gleis im Tunnel
🟧	Trog/Tunnel

Bestand

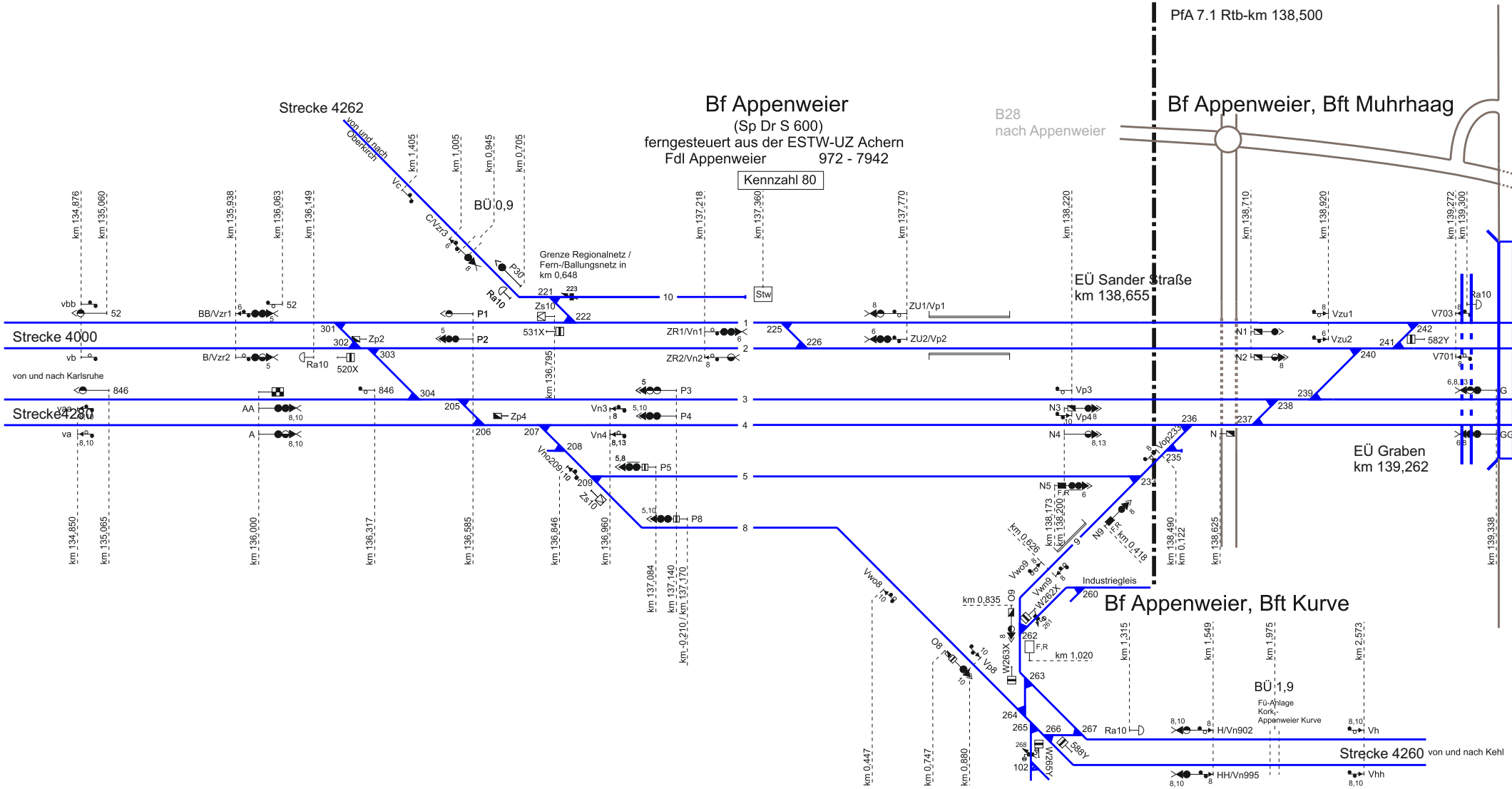

PfA 7.1 Rtb-km 138,500
Bf Appenweier
(Sp Dr S 600)
ferngesteuert aus der ESTW-UZ Achern
Fdl Appenweier 972 - 7942
Kennzahl 80
Bf Appenweier, Bft Muhrhaag
Bf Appenweier, Bft Kurve
B28
nach Appenweier
Strecke 4262
von und nach Oberkirch
Strecke 4000
von und nach Karlsruhe
Strecke 4280
Strecke 4260
von und nach Kehl
BÜ 0,9
BÜ 1,9
Fü-Anlage Kork - Appenweier Kurve
Grenze Regionalnetz / Fern-/Ballungsnetz in km 0,648
EÜ Sander Straße
km 138,655
EÜ Graben
km 139,262
Industriegleis
Stw
km 134,876
km 135,060
km 135,938
km 136,063
km 136,149
km 1,405
km 1,005
km 0,945
km 0,705
km 137,218
km 137,360
km 137,770
km 138,220
km 138,710
km 138,920
km 139,272
km 139,300
km 134,850
km 135,065
km 136,000
km 136,317
km 136,585
km 136,795
km 136,846
km 136,960
km 137,084
km 137,140
km -0,210 / km 137,170
km 0,626
km 138,173
km 138,200
km 0,418
km 138,490
km 0,122
km 138,625
km 139,338
km 0,835
km 1,020
km 1,315
km 1,549
km 1,975
km 2,573
km 0,447
km 0,747
km 0,880
vbb
vb
va
BB/Vzr1
B/Vzr2
AA
A
Vc
C/Vzr3
P30
Ra10
Zs10
P1
P2
P3
P4
P5
P8
Zp2
Zp4
531X
520X
ZR1/Vn1
ZR2/Vn2
Vn3
Vn4
Vno209
ZU1/Vp1
ZU2/Vp2
Vp3
Vp4
N3
N4
N5
N9
Vop235
N1
N2
N
Vzu1
Vzu2
V703
V701
582Y
G
GG
Vwo9
Vwn9
Vwo8
W262X
W263X
W265Y
588Y
O9
O8
Vp8
H/Vn902
HH/Vn995
Vh
Vhh
1
2
3
4
5
8
9
10
52
846
221
222
223
225
226
235
236
237
238
239
240
241
242
301
302
303
304
205
206
207
208
209
260
261
262
263
264
265
266
267
268
102

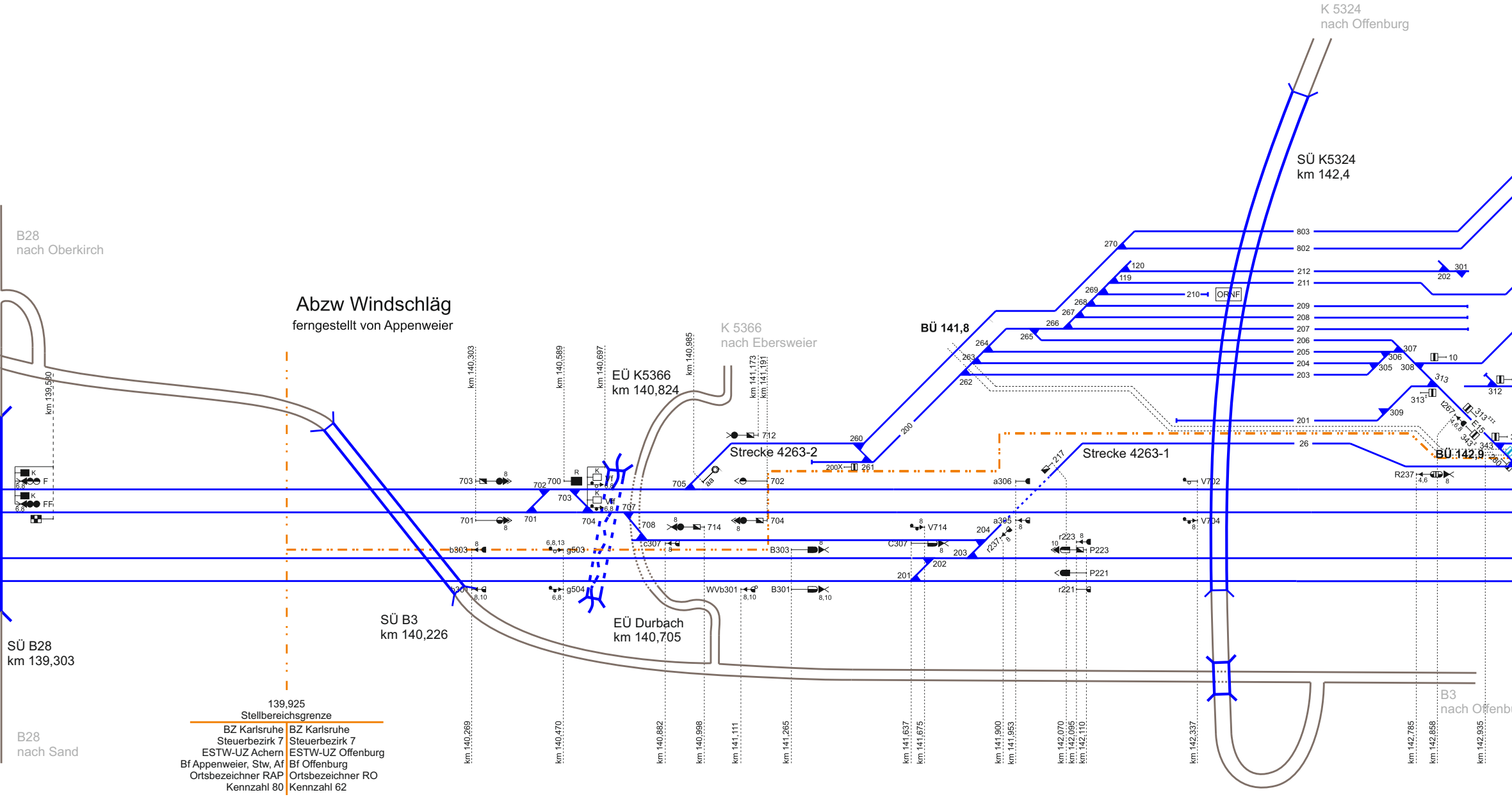
Abzw Windschläg
ferngestellt von Appenweier
B28
nach Oberkirch
B28
nach Sand
SÜ B28
km 139,303
km 139,530
139,925
Stellbereichsgrenze
BZ Karlsruhe | BZ Karlsruhe
Steuerbezirk 7 | Steuerbezirk 7
ESTW-UZ Achern | ESTW-UZ Offenburg
Bf Appenweier, Stw, Af | Bf Offenburg
Ortsbezeichner RAP | Ortsbezeichner RO
Kennzahl 80 | Kennzahl 62
SÜ B3
km 140,226
EÜ K5366
km 140,824
EÜ Durbach
km 140,705
K 5366
nach Ebersweier
K 5324
nach Offenburg
SÜ K5324
km 142,4
B3
nach Offenb
BÜ 141,8
BÜ 142,9
Strecke 4263-2
Strecke 4263-1
km 140,303
km 140,589
km 140,697
km 140,985
km 141,173
km 141,191
km 140,269
km 140,470
km 140,882
km 140,998
km 141,111
km 141,265
km 141,637
km 141,675
km 141,900
km 141,953
km 142,070
km 142,095
km 142,110
km 142,337
km 142,785
km 142,858
km 142,935
F
FF
703
702
700
701
703
704
705
707
708
712
714
704
702
R
Vf
Vff
b303
g503
g504
b301
c307
C307
B303
B301
WVb301
V714
V702
V704
a306
a305
r223
r221
r237
P223
P221
R237
200X
260
261
262
263
264
265
266
267
268
269
270
200
201
202
203
204
26
120
119
803
802
212
211
210
209
208
207
206
205
204
203
201
301
202
307
306
305
308
309
313
312
10
ORNF
8
6,8
8,10
6,8,13
4,6
10

Bf Offenburg Gbf

Bf Offenburg Pbf

ESTW-UZ

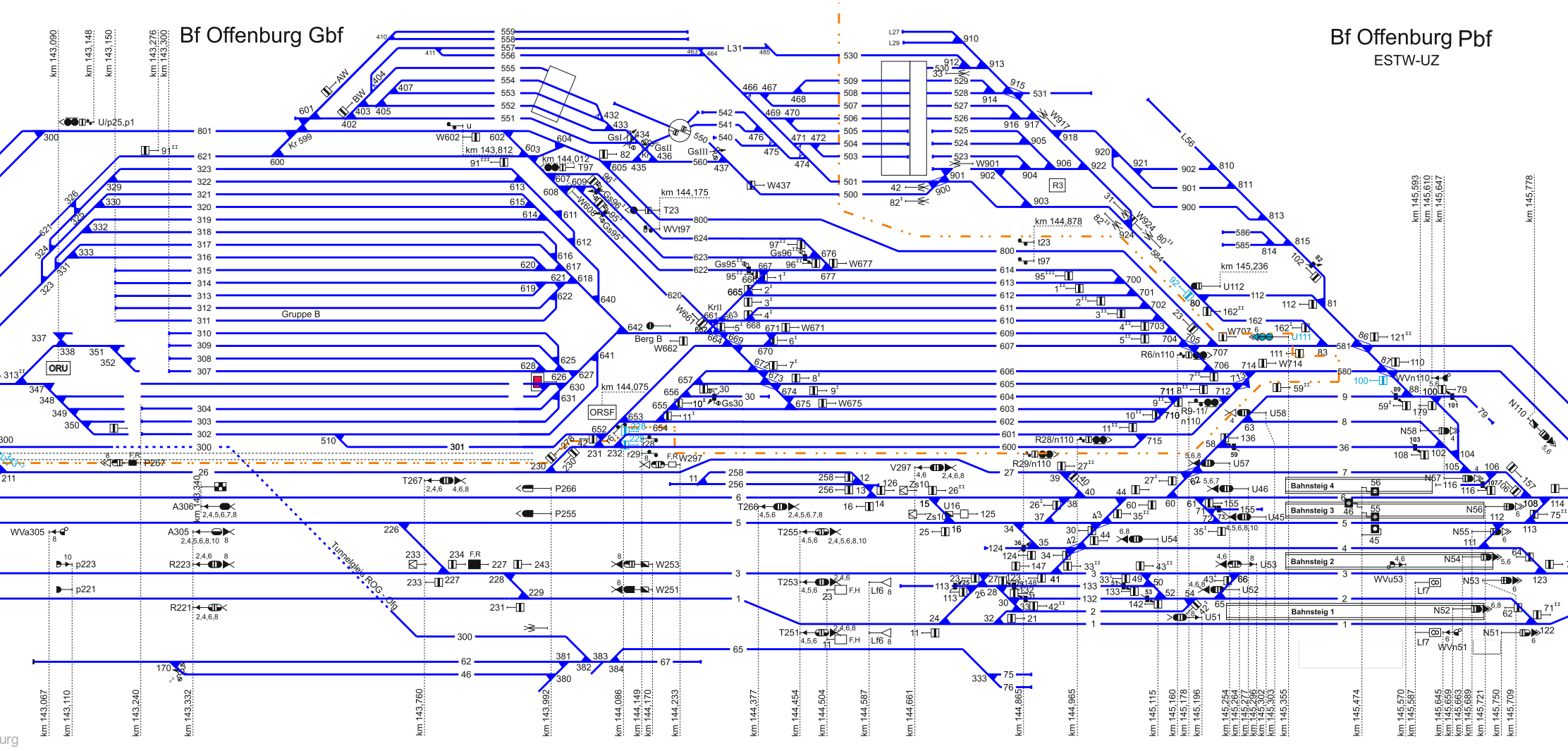
Gruppe B
Berg B
ORU
ORSF
R3
Bahnsteig 4
Bahnsteig 3
Bahnsteig 2
Bahnsteig 1
Tunnelgleis ROG - Ofg
AW
BW
Kr 599
GsI
GsII
GsIII
KrII
L31
L56
N110
U/p25,p1
km 143,090
km 143,148
km 143,150
km 143,276
km 143,300
km 143,812
km 144,012
km 144,075
km 144,175
km 144,878
km 145,236
km 145,593
km 145,610
km 145,647
km 145,778
km 143,067
km 143,110
km 143,240
km 143,332
km 143,340
km 143,760
km 143,992
km 144,086
km 144,149
km 144,170
km 144,233
km 144,377
km 144,454
km 144,504
km 144,587
km 144,661
km 144,865
km 144,965
km 145,115
km 145,160
km 145,178
km 145,196
km 145,254
km 145,264
km 145,277
km 145,296
km 145,302
km 145,303
km 145,355
km 145,474
km 145,570
km 145,587
km 145,645
km 145,659
km 145,663
km 145,689
km 145,721
km 145,750
km 145,709
559
558
557
556
555
554
553
552
551
801
621
323
322
321
320
319
318
317
316
315
314
313
312
311
310
309
308
307
304
303
302
300
26
6
5
3
1
65
62
46
67
530
509
508
507
506
505
504
503
501
500
800
614
613
612
611
610
609
607
606
605
604
603
602
601
600
27
9
8
36
7
4
2
W602
W437
W677
W671
W675
W714
W707
W917
W901
W924
W253
W251
W297
R28/n110
R29/n110
R6/n110
P267
P266
P255
T267
T266
T255
T253
T251
V297
A306
A305
R223
R221
WVa305
p223
p221
U112
U111
U58
U57
U46
U45
U54
U53
U52
U51
N57
N56
N55
N54
N53
N52
N51
N58
WVu53
WVn110
WVn51
Lf6
Lf7

Hp Offenburg-Kreisschulzentrum

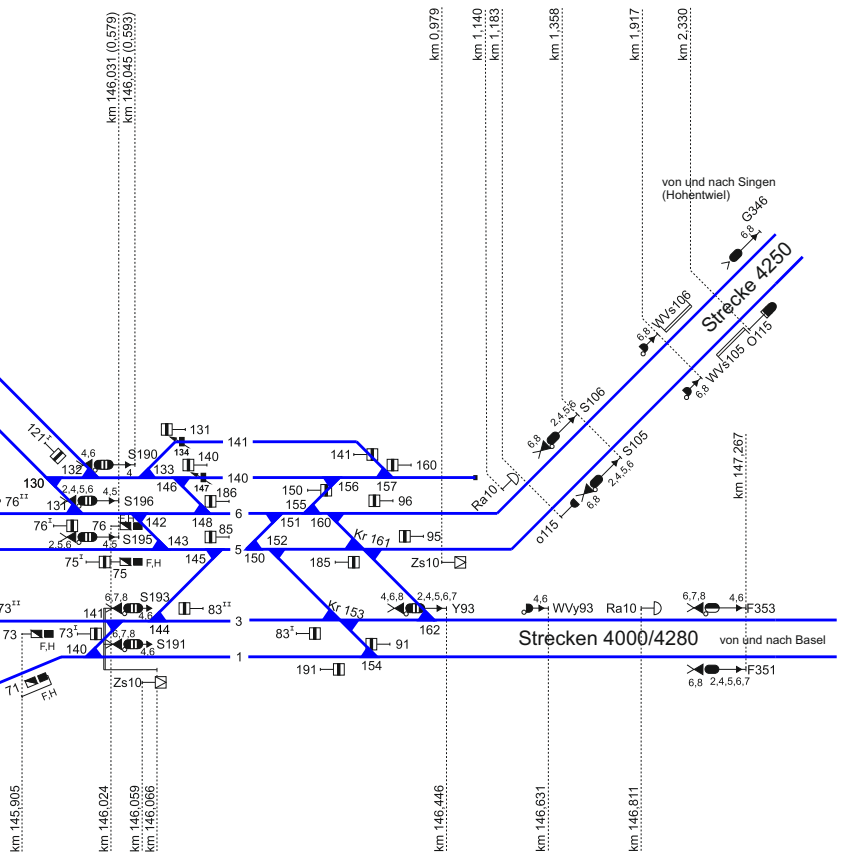
km 146,031 (0,579)
km 146,045 (0,593)
km 0,979
km 1,140
km 1,183
km 1,358
km 1,917
km 2,330
von und nach Singen (Hohentwiel)
Strecke 4250
G346
WVs106
WVs105
O115
S106
S105
Ra10
121
130
131
132
133
134
140
141
146
147
186
S190
S196
S195
76
75
142
143
145
148
85
150
151
152
155
156
157
160
96
95
Kr 161
185
Zs10
6
5
3
1
73
71
F,H
S193
S191
83
144
Kr 153
162
91
191
154
Y93
WVy93
F353
F351
Strecken 4000/4280
von und nach Basel
km 147,267
km 145,905
km 146,024
km 146,059
km 146,066
km 146,446
km 146,631
km 146,811

Kofinanziert von der Fazilität „Connecting Europe“ der Europäischen Union

Unterlage 12.1.1

Genehmigungsvermerk Eisenbahn-Bundesamt

Übersichtsskizze

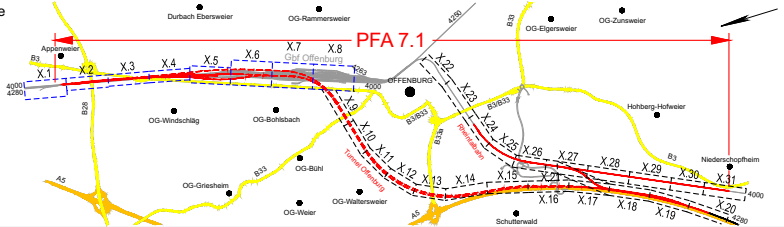
PFA 7.1
Appenweier
Durbach Ebersweier
OG-Rammersweier
OG-Elgersweier
OG-Zunsweier
Gbf Offenburg
OFFENBURG
OG-Windschläg
OG-Bohlsbach
OG-Griesheim
OG-Bühl
OG-Waltersweier
OG-Weier
Hohberg-Hofweier
Niederschopfheim
Schutterwald
Tunnel Offenburg
X.1
X.2
X.3
X.4
X.5
X.6
X.7
X.8
X.9
X.10
X.11
X.12
X.13
X.14
X.15
X.16
X.17
X.18
X.19
X.20
X.21
X.22
X.23
X.24
X.25
X.26
X.27
X.28
X.29
X.30
X.31
4000
4280
4250
A5
B3
B28
B33

Index	Änderungen bzw. Ergänzungen	Planungsstand
0	Ausgangsverfahren: Antragsfassung	28.03.2024

Genehmigungsplanung: Unterlage für eine Entscheidung nach § 18 AEG

Vorhabenträger:

DB InfraGO AG
Zentrale
Theodor-Heuss-Allee 7
60486 Frankfurt am Main

Datum Unterschrift

Planzeichen: GP_12-1-1_SS-0

Projekt-Nr.: 24035

	Datum	Name
gez.	03/2024	Pne
bearb.	03/2024	Pne
gepr.	03/2024	Fho

Vertreter des Vorhabenträgers:

DB InfraGO AG
ABS/NBS Karlsruhe-Basel
Schwarzwaldstraße 82
76137 Karlsruhe

i.V. Roser

Digital unterschrieben von Frank Roser
Datum: 2024.03.26 13:43:21 +01'00'

Datum Unterschrift

Planverfasser:

Engineering & Consulting

DB Engineering & Consulting GmbH
Region Südwest
Hinterm Hauptbahnhof 5
76137 Karlsruhe

Datum Unterschrift

Höhensystem: -
Koordinatensystem: -
Ursprungsplan: -
Blattgröße: 1540 x 297
Maßstab: ohne

Vorhaben:

ABS/NBS Karlsruhe-Basel, StA 7, PfA 7.1 Appenweier - Hohberg (Tunnel Offenburg)
NBS, Strecke 4280, Appenweier bis Hohberg, km 138.500 - km 154.000
ABS, Strecke 4000, Offenburg bis Hohberg, km 147.200 - km 154.550

Planart: Spurplanskizze

Planinhalt:

Spurplanskizze Nord - Bestand