Legende:

- Bestand
- äußere Grenze der vorhabenträgereigenen Grundstücke
- Wasserspiegel bei HQ_{100}

Quelle: Hydraulische 1D-Berechnungen gem. Unterlage 21.3.2

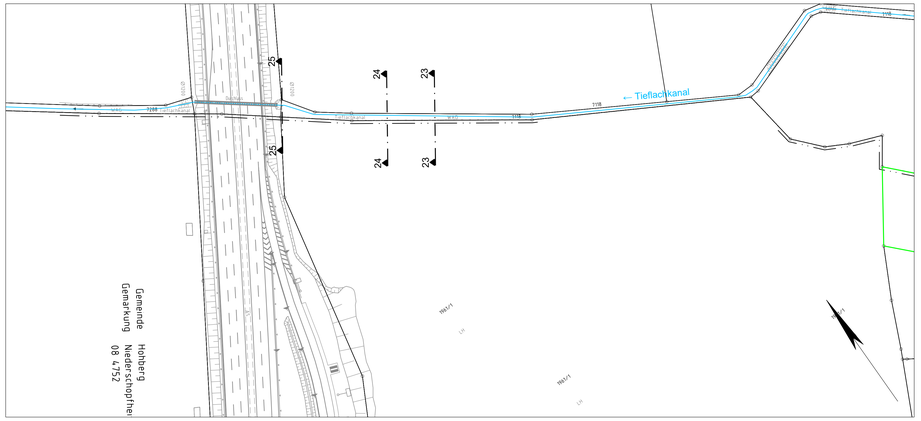

Schnitt 23

Tieflachkanal

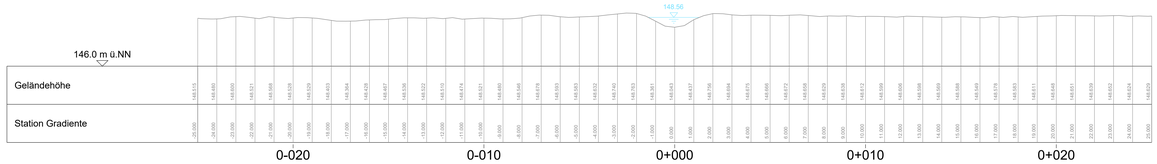

Schnitt 24

Tieflachkanal

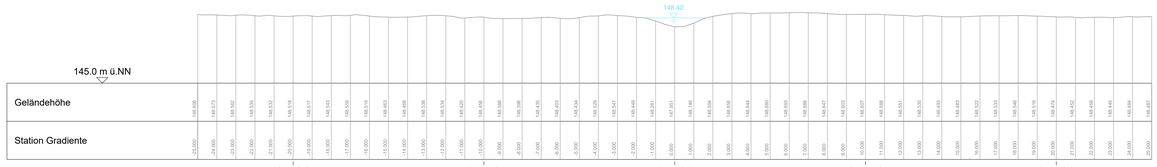

Schnitt 25

Tieflachkanal

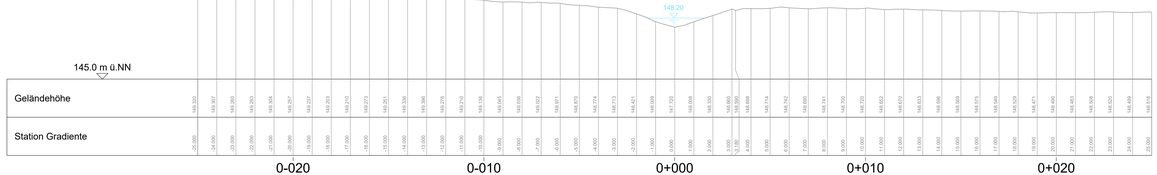

Kofinanziert von der Fazilität „Connecting Europe" der Europäischen Union

Unterlage 9.3.2.4

Genehmigungsvermerk Eisenbahn-Bundesamt

Übersichtskizze

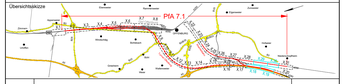
PfA 7.1
Offenburg
Hohberg
Fischerbach
Gengenbach
Haslach
Hausach
Wolfach
Zell a.H.
Biberach
Gutach
Triberg
Hornberg
Schiltach
Schramberg
Oberndorf
Rottweil
Villingen-Schwenningen
Donaueschingen
Bad Dürrheim
Tuttlingen
Singen
Radolfzell
Konstanz
Bad Säckingen
Waldshut-Tiengen
Lörrach
Weil am Rhein
Basel
Freiburg
Emmendingen
Kenzingen
Müllheim
Staufen
Titisee-Neustadt
Lenzkirch
Bonndorf
Stühlingen
Blumberg
Hüfingen
Bad Krozingen
Ehrenkirchen
Kandern
Schopfheim
Steinen
Schönau
Todtnau
Feldberg
Bad Bellingen
Efringen-Kirchen
Grenzach-Wyhlen
Rheinfelden
Frick
Laufenburg
Waldkirch
Elzach
Simonswald
Gutach
Bad Dürrheim
Donaueschingen
Villingen-Schwenningen
Rottweil