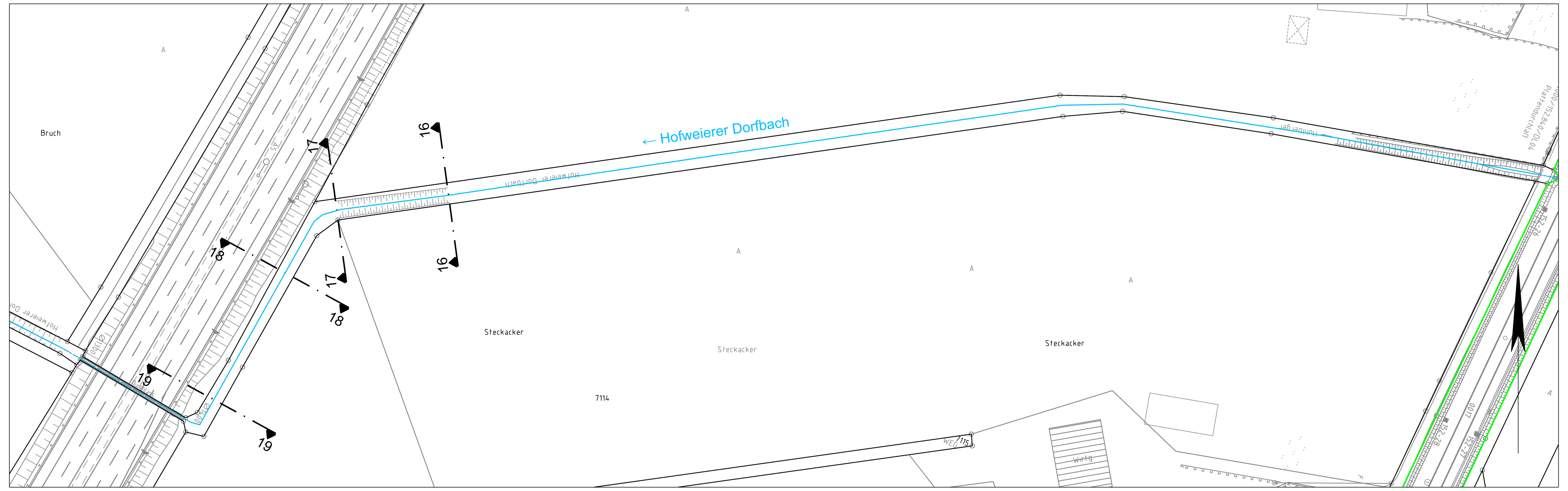

Schnitt 13
Hofweierer Dorfbach

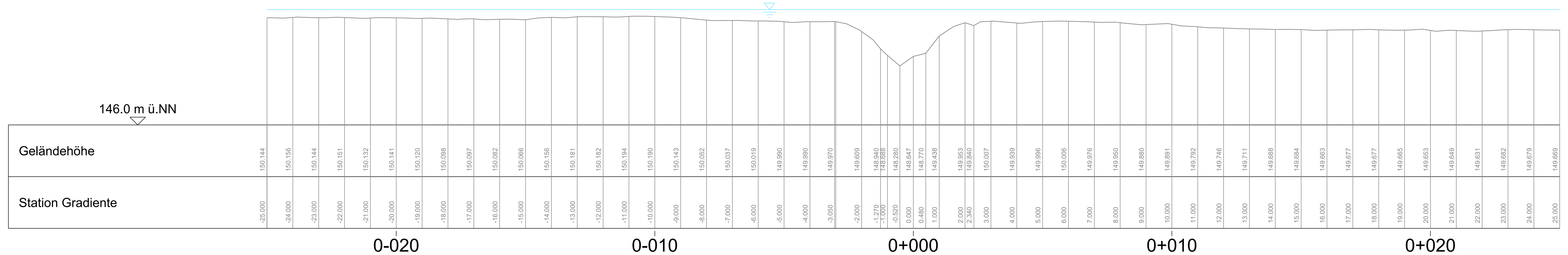

Schnitt 14
Hofweierer Dorfbach
(Daten aus Vermessung)

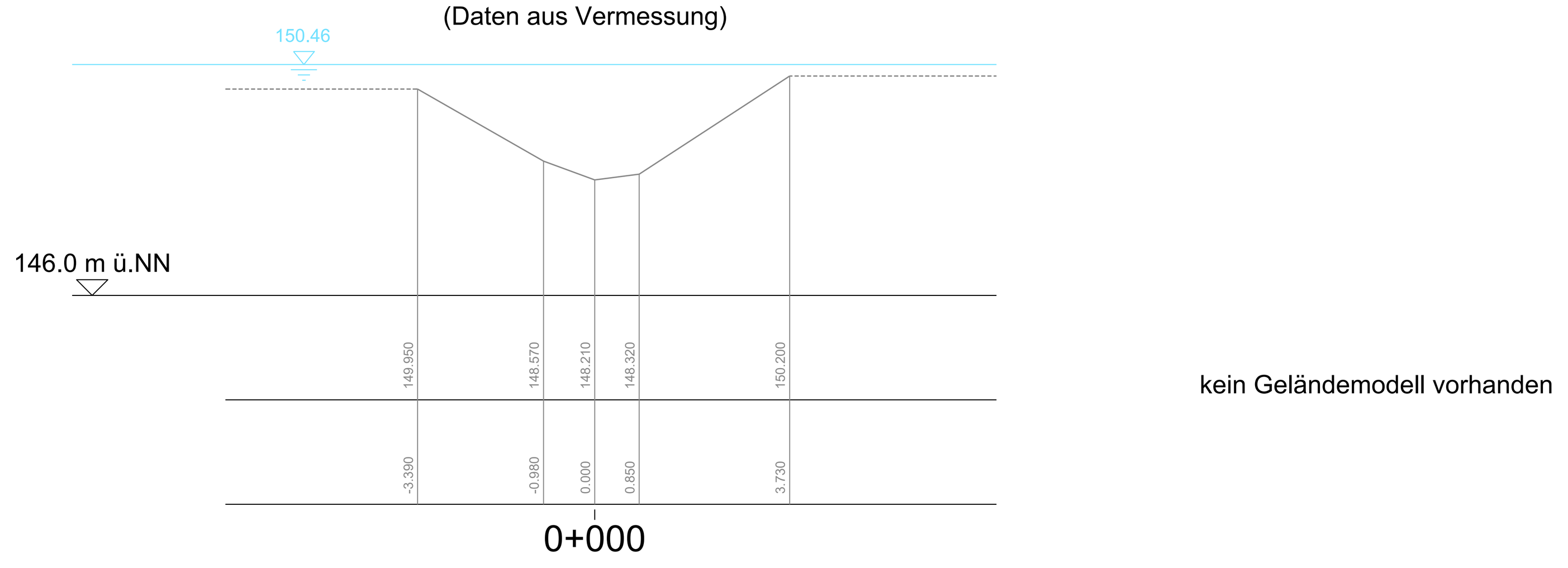

Schnitt 15
Hofweierer Dorfbach

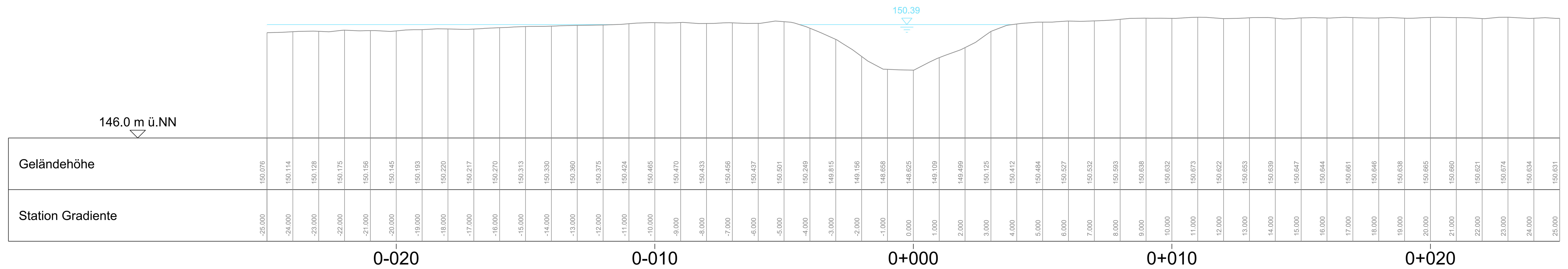

Schnitt 16
Hofweierer Dorfbach

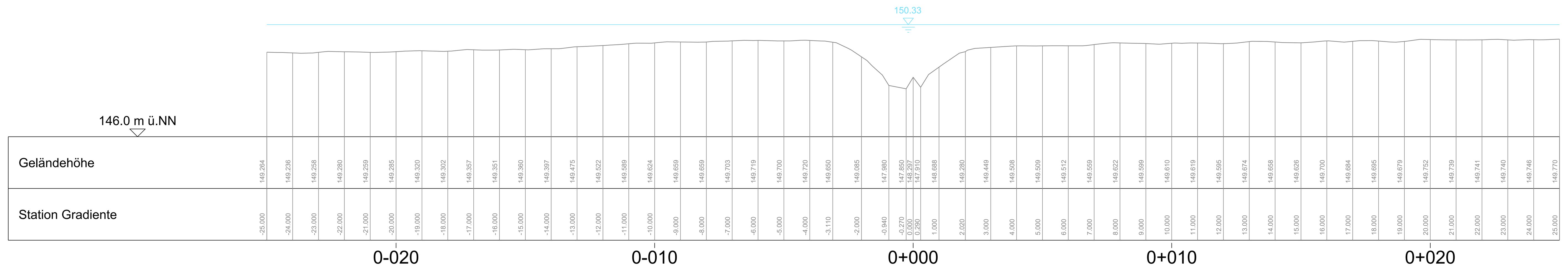

Schnitt 17
Hofweierer Dorfbach

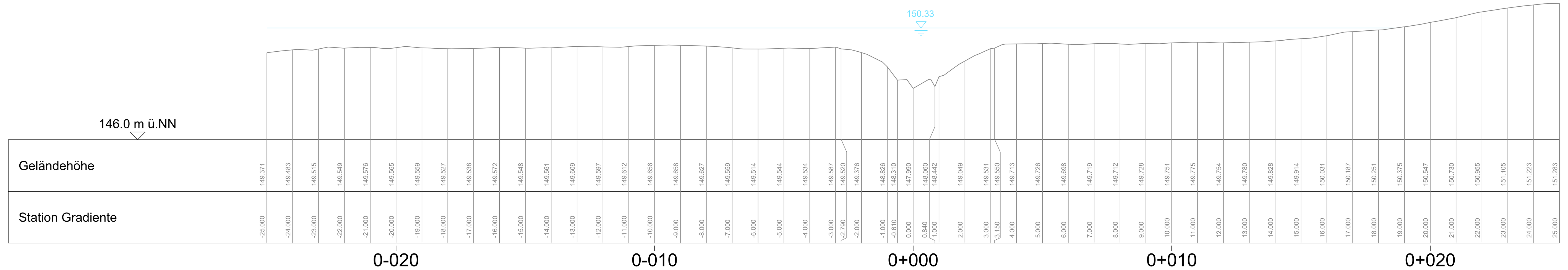

Schnitt 18
Hofweierer Dorfbach

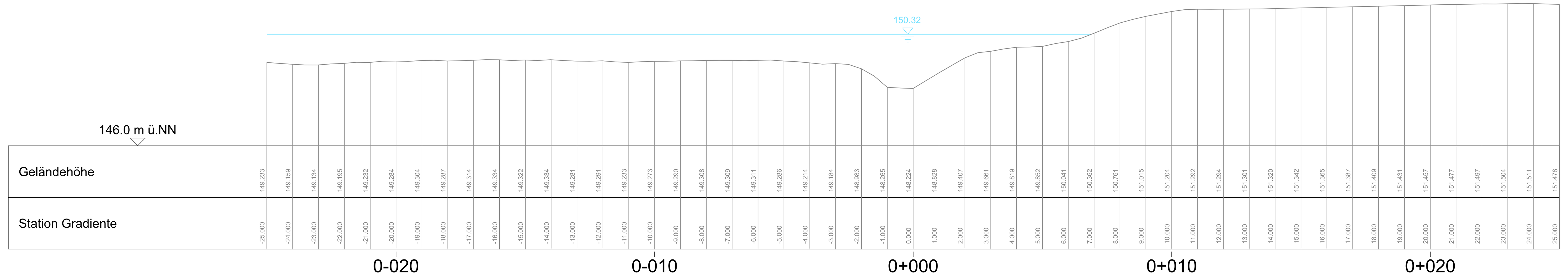

Schnitt 19
Hofweierer Dorfbach

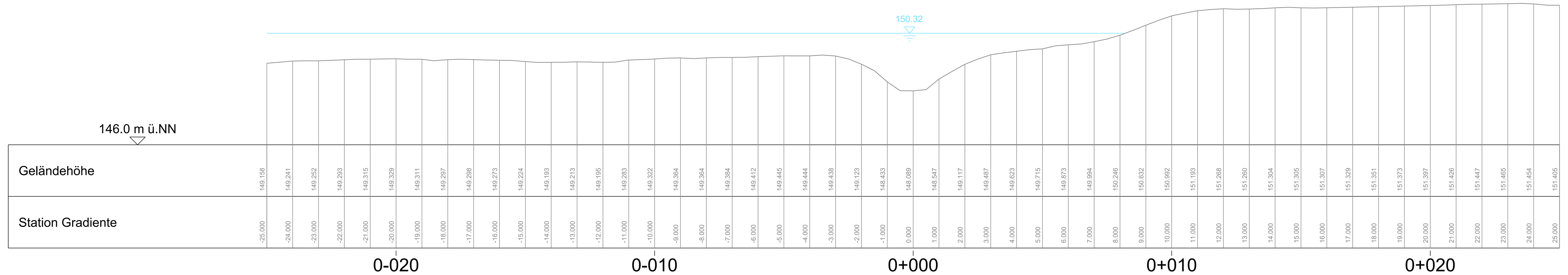

Legende:

- Bestand
- äußere Grenze der vorhabenträgereigenen Grundstücke
- Wasserspiegel bei HQ_{100}
- Quelle: Hydraulische 1D-Berechnungen gem. Unterlage 21.3.2

Kofinanziert von der Fazilität „Connecting Europe“ der Europäischen Union

Unterlage 9.3.2.3

Genehmigungsvermerk Eisenbahn-Bundesamt

Übersichtsskizze

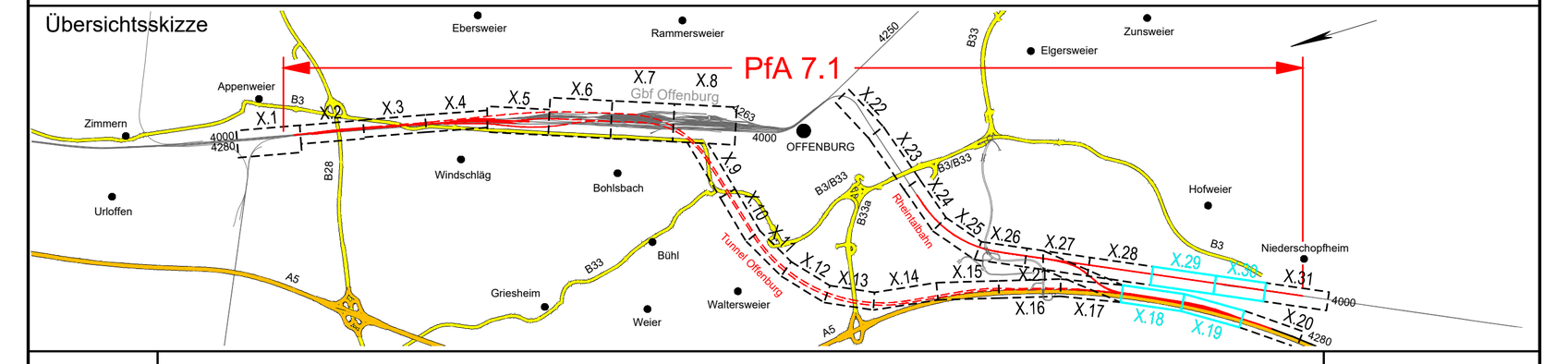

Index	Änderungen bzw. Ergänzungen	Planungsstand
0	Ausgangsverfahren: Antragsfassung	28.03.2024

Genehmigungsplanung: Unterlage für eine Entscheidung nach § 18 AEG

Vorhabenträger:
DB InfraGO AG
Zentrale
Theodor-Heuss-Allee 7
60486 Frankfurt am Main
Datum Unterschrift

Vertreter des Vorhabenträgers:
DB InfraGO AG
ABS/NBS Karlsruhe-Basel
Schwarzwaldstraße 82
76137 Karlsruhe
i.V. Digital unterschrieben von Frank Roser Datum: 2024.03.26 13:29:17 +01'00'
Datum Unterschrift

Planverfasser:
OBERMEYER Infrastruktur
OBERMEYER
Infrastruktur GmbH & Co. KG
Hasenbergstraße 31
70178 Stuttgart
28.03.2024 i.V.
Datum Unterschrift

Planzeichen:	GP_9-3-2-3_QP-0	
Projekt-Nr.:	24035	
	Datum	Name
gez.	03/2024	DVa
bearb.	03/2024	KPH
gepr.	03/2024	MLo
Höhensystem:	NHN (DHHN 92)	
Koordinatensystem:	DB-REF	
Ursprungsplan:	-	
Blattgröße:	1540 x 594	
Maßstab:	1 : 1000, 1:100	

Vorhaben:

ABS/NBS Karlsruhe-Basel, StA 7, PfA 7.1 Appenweier - Hohberg (Tunnel Offenburg)
NBS, Strecke 4280, Appenweier bis Hohberg, km 138.500 - km 154.000
ABS, Strecke 4000, Offenburg bis Hohberg, km 147.200 - km 154.550

Planart: QUERSCHNITTE ENTWÄSSERUNG

Planinhalt:

Ist-Zustand HQ100
Hofweierer Dorfbach