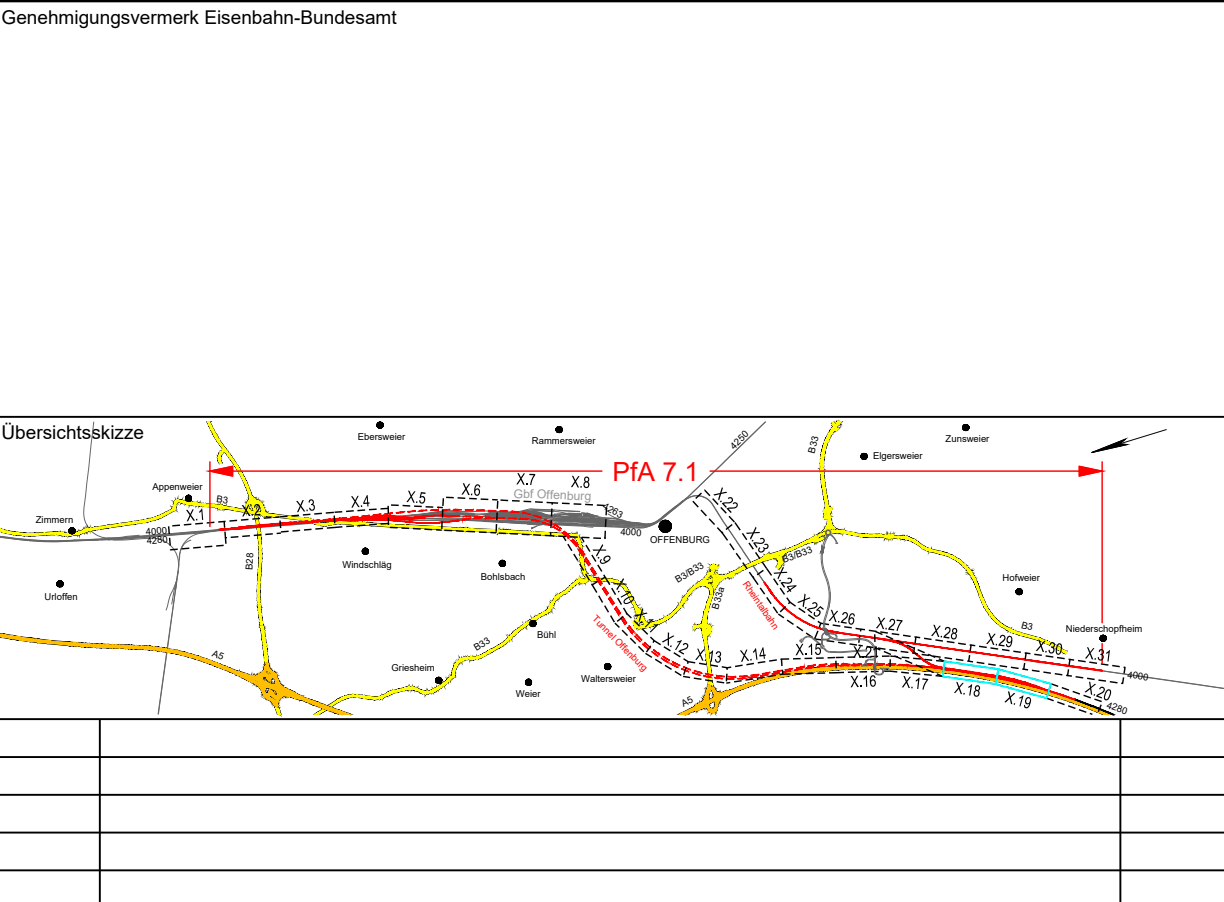
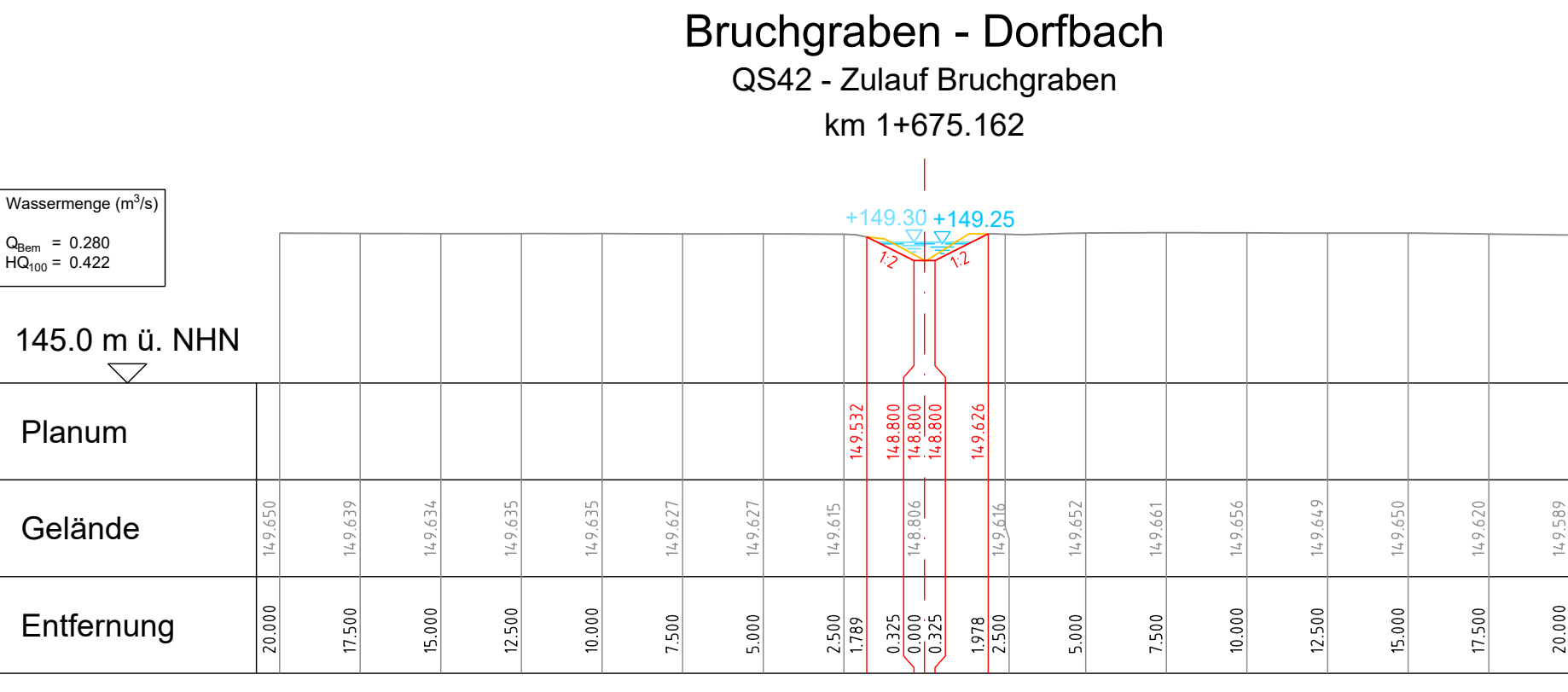
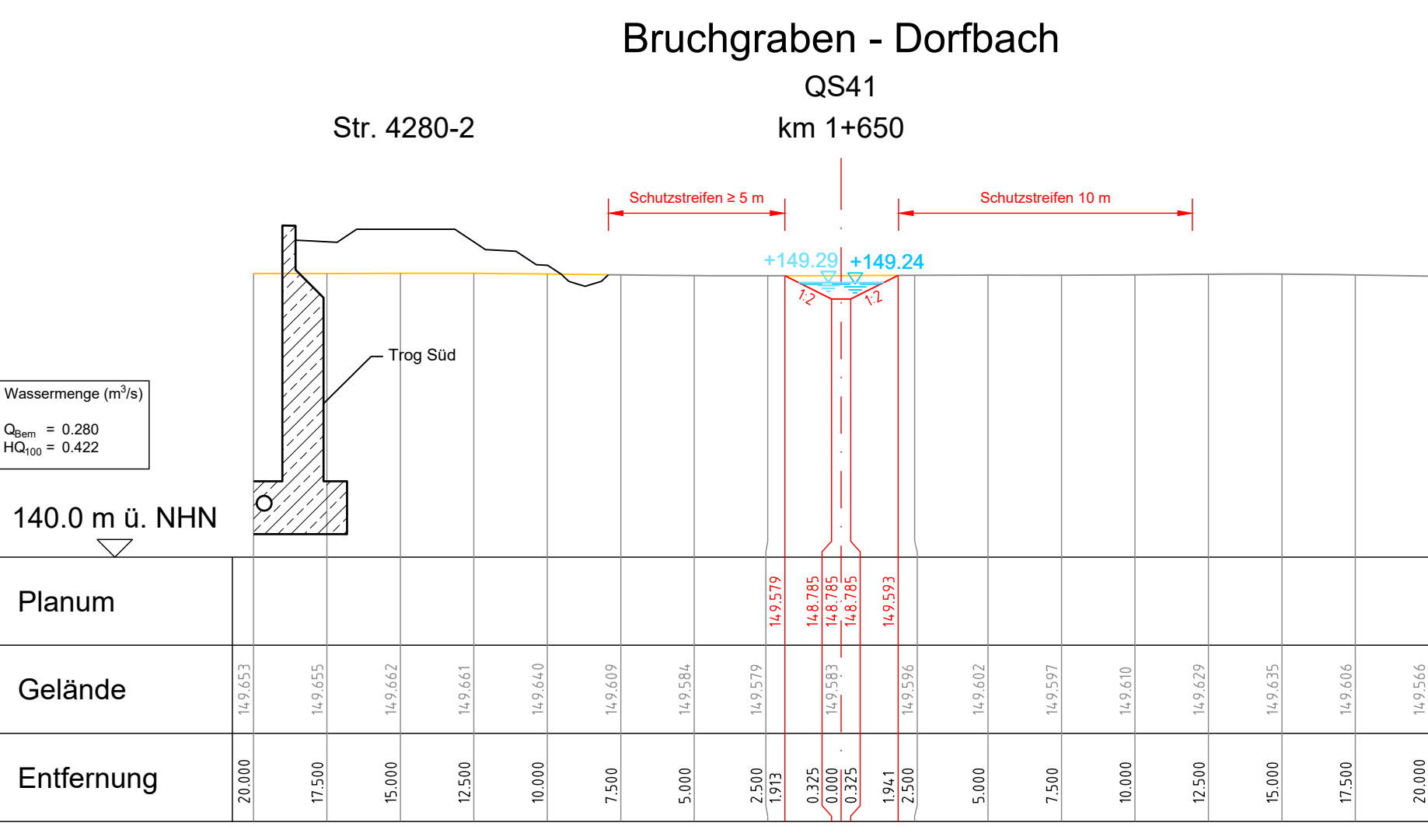
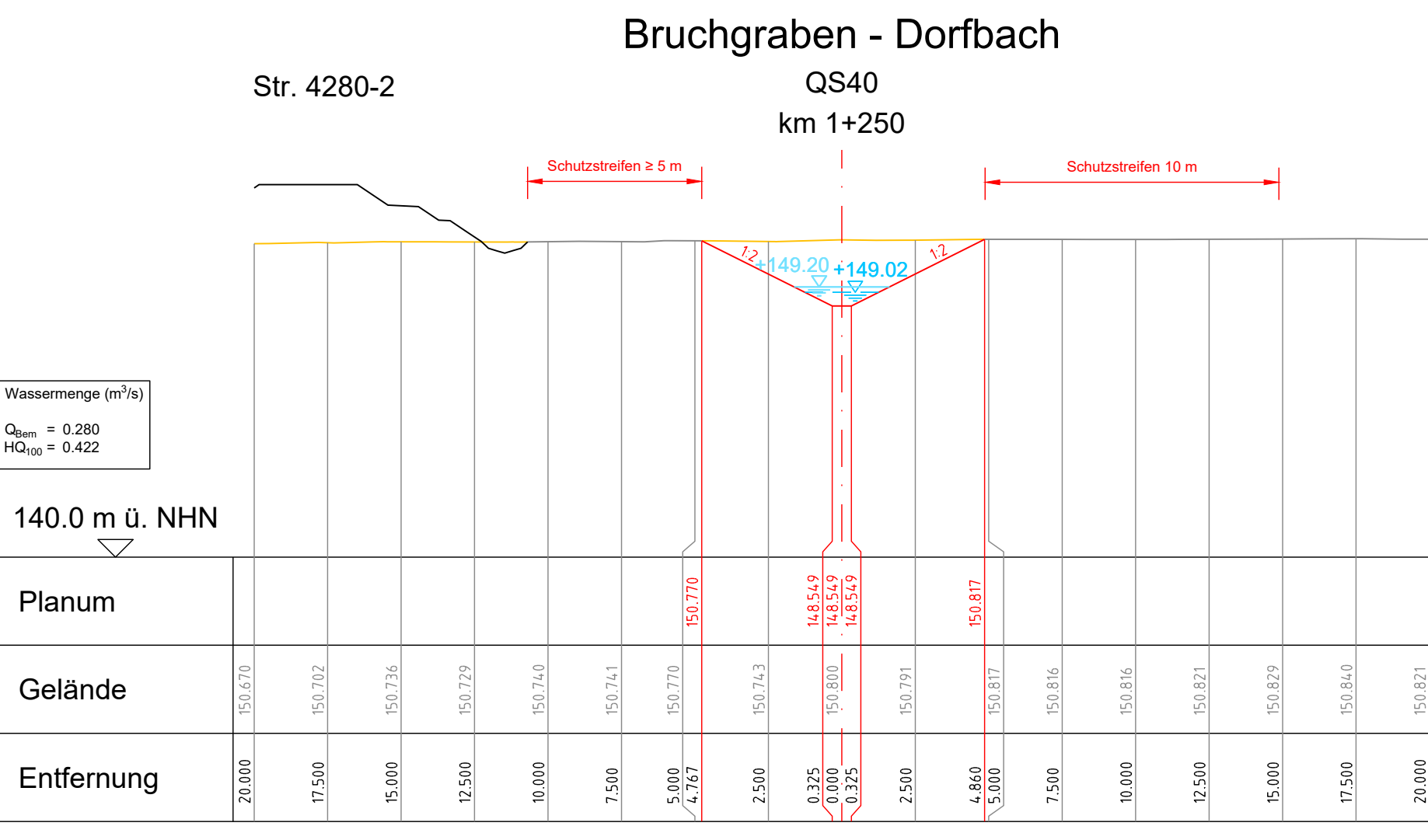
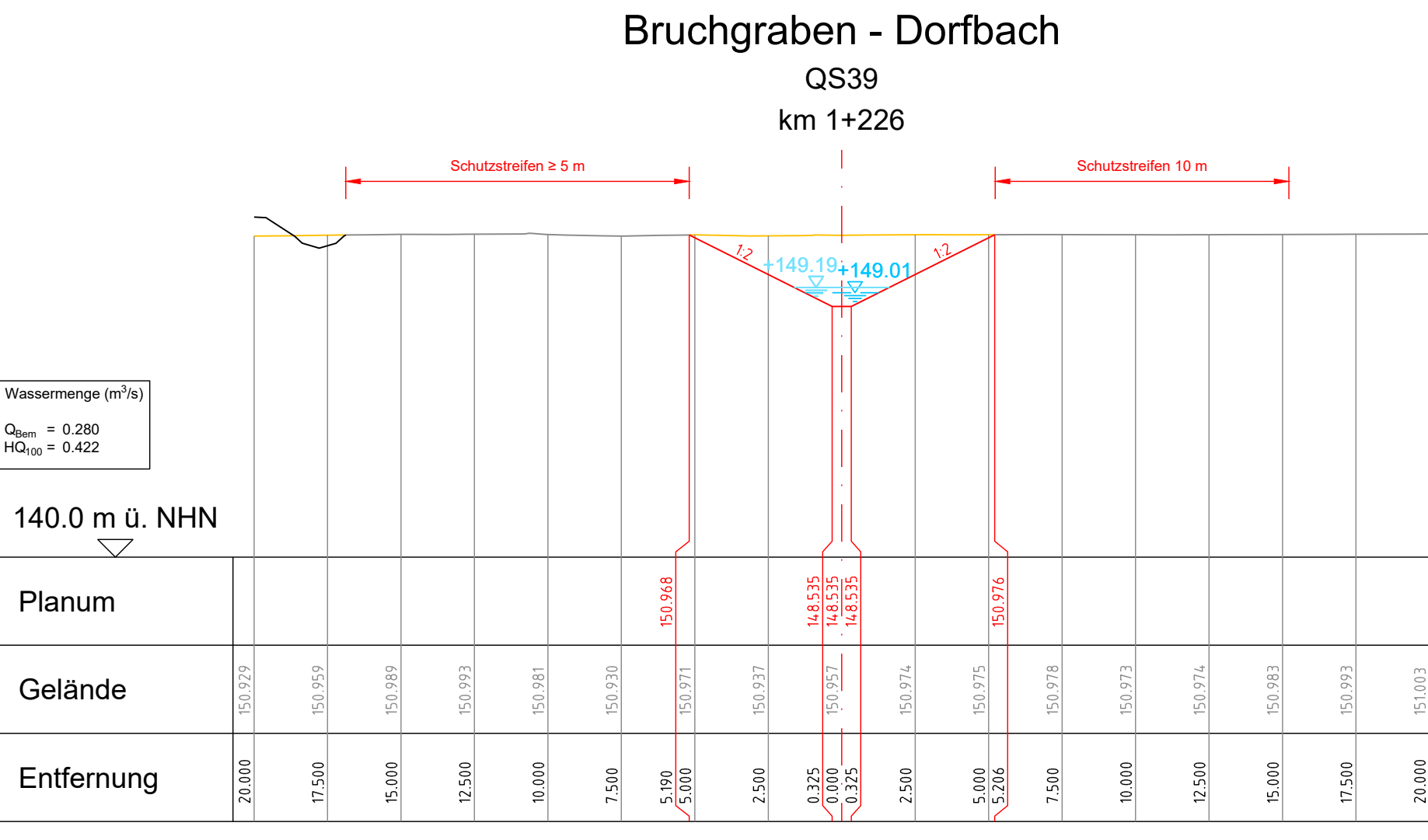
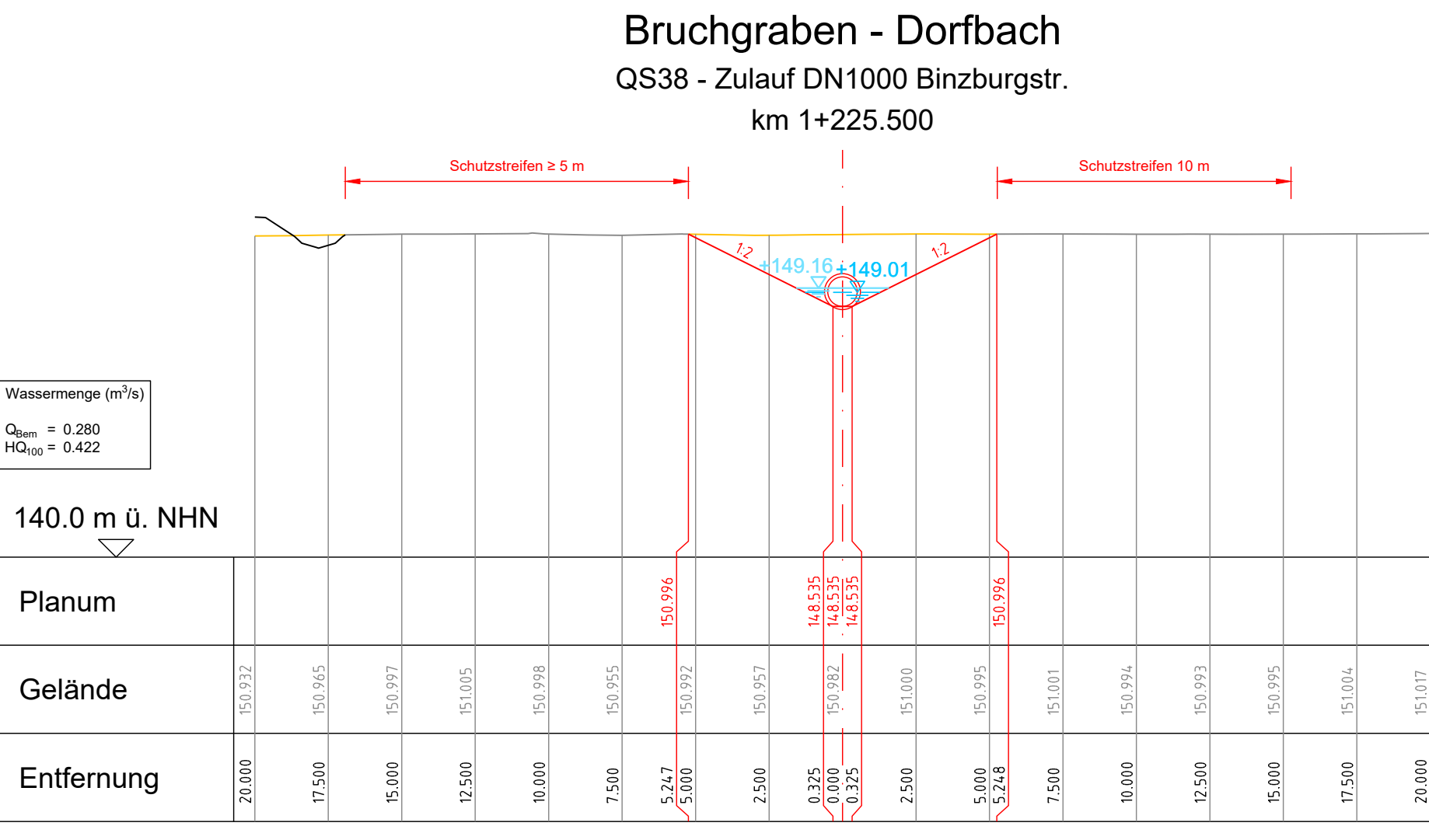
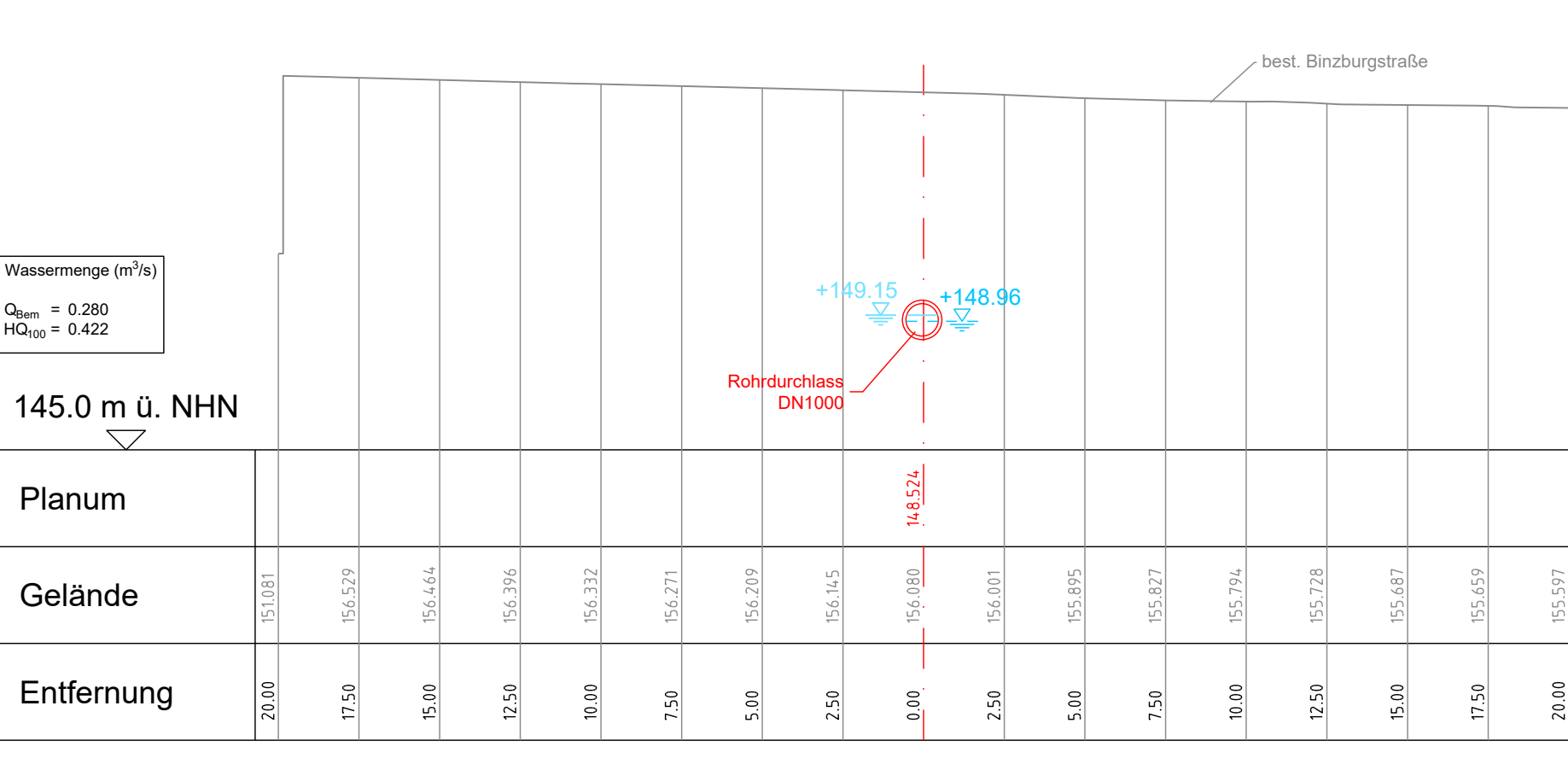
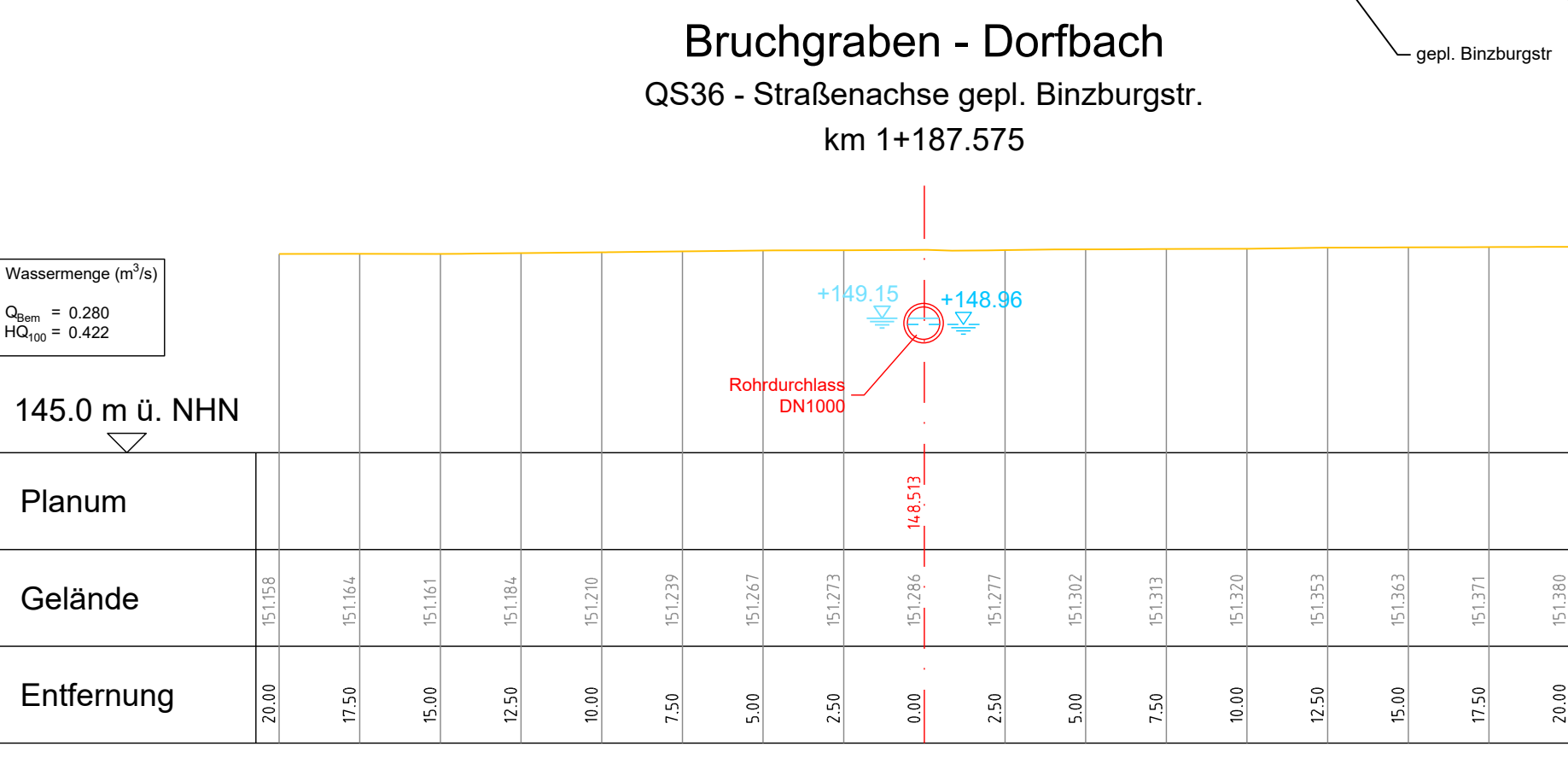
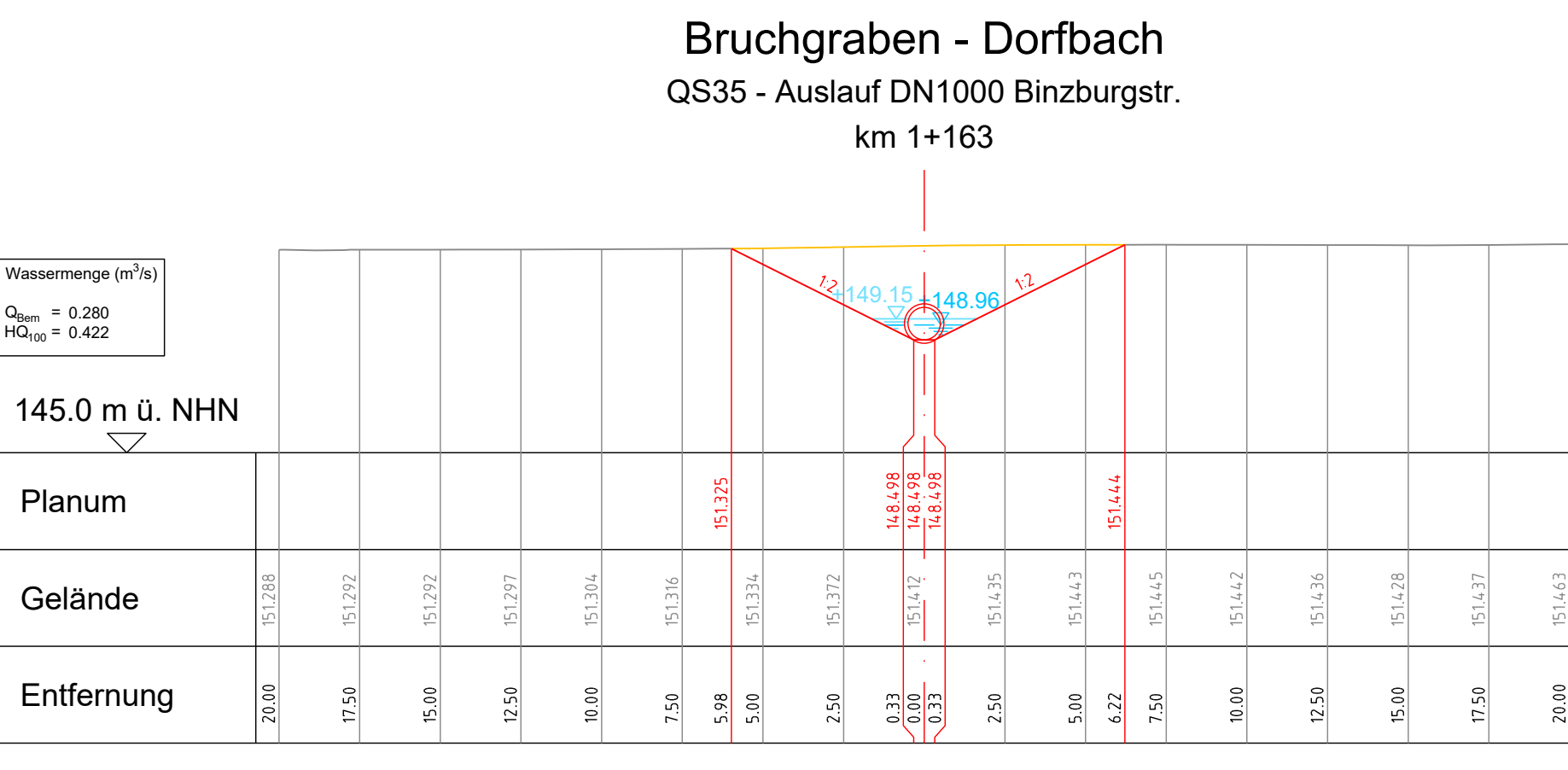
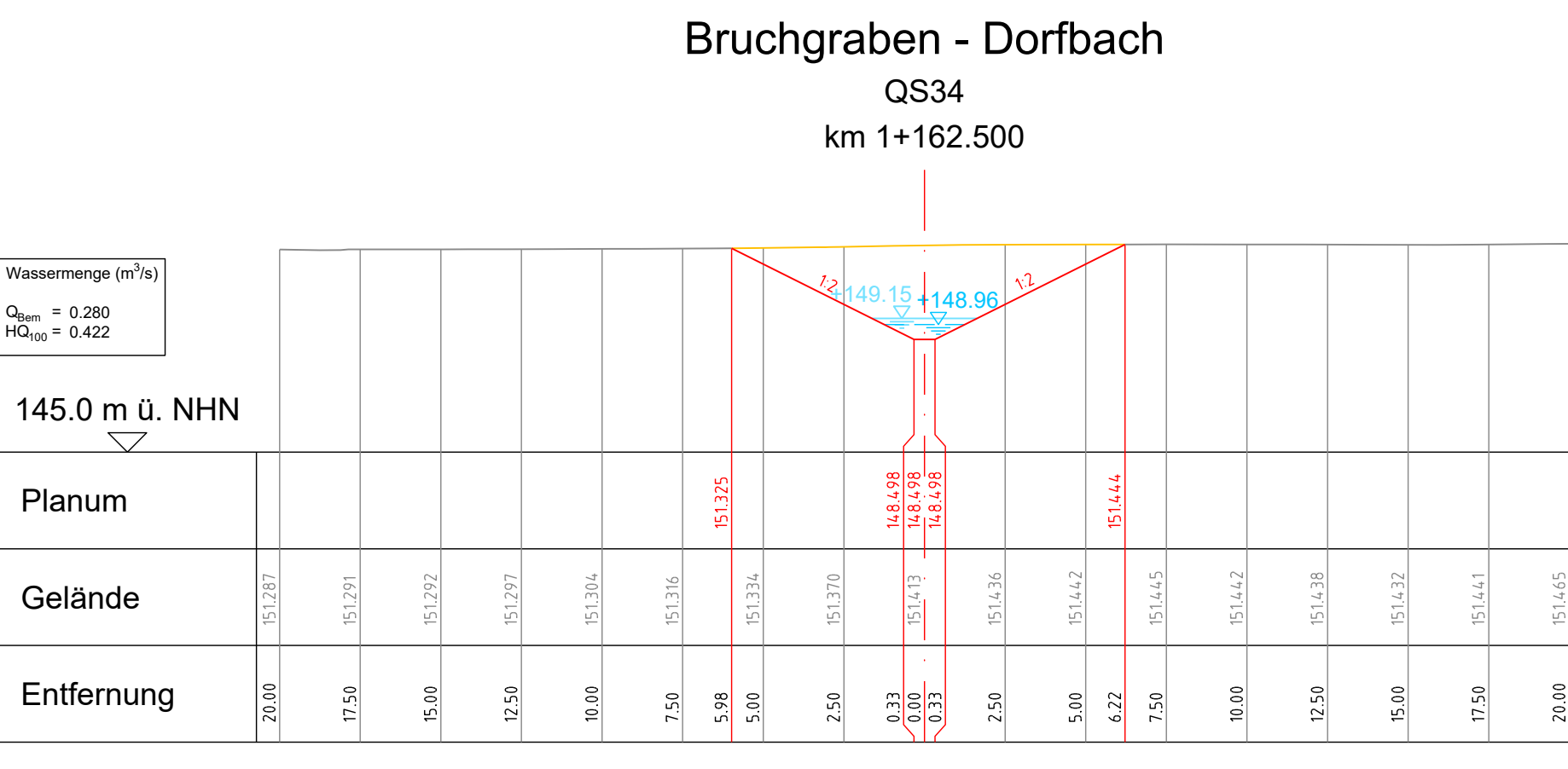


zugehörige Lagepläne siehe
 Unterlagen 3.5.4 bis 3.5.6



0	Ausgangsverfahren: Antragsfassung	28.03.2024
Index	Änderungen bzw. Ergänzungen	Planungsstand
Gemeinhigungsplanung: Unterlage für eine Entscheidung nach § 18 AEG		
Vorbereitender	DB InfraGO	Planzeichen: GP_9-3-1-3_QP-0
Zentrale	DB InfraGO AG	Projekt-Nr.: Z4035
Beauftragter	Theodor-Heuss-Allee 7, 60680 Frankfurt am Main	Bau-Nr.: 03/2024
Datum	03/2024	Blattgröße: 1350 x 594
Umfeld		Maßstab: 1: 200
Vorbereiter	DB InfraGO	Planverfasser: OBERMEYER
Zentrale	DB InfraGO AG	Infrastruktur
Beauftragter	ABS/NBS Karlsruhe-Basel	Infrastruktur GmbH & Co. KG
Datum	28.03.2024	Wasserbergstraße 11, 76137 Karlsruhe
Umfeld		
Umfeld		
Umfeld		
Umfeld		
ABS/NBS Karlsruhe-Basel, SIA 7, PFA 7.1 Appenweiler - Hohberg (Tunnel Offenburg) NBS, Strecke 4280, Appenweiler bis Hohberg, km 138.500 - km 154.000 ABS, Strecke 4000, Offenburg bis Hohberg, km 147.200 - km 154.550		
Planart	QUERSCHNITTE ENTWÄSSERUNG	
Planinhalt	Gewässerumleitung Süd Zulauf vom Bruchgraben Anschluss an Bestand	