Tieflachkanal - Dorfbach
QS1 - Auslauf in den Dorfbach
km 0+000

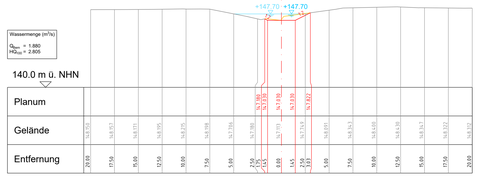

Tieflachkanal - Dorfbach
QS2
km 0+162

Tieflachkanal - Dorfbach
QS3
km 0+168

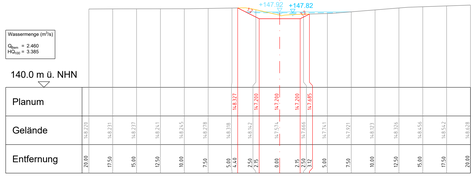

Tieflachkanal - Dorfbach
QS4
km 0+170

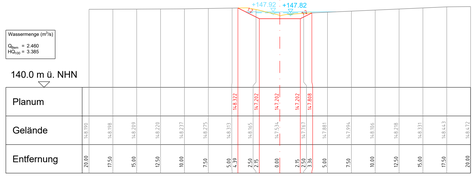

Tieflachkanal - Dorfbach
QS5
km 0+200

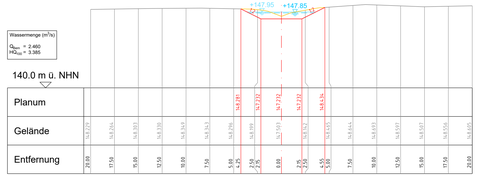

Tieflachkanal - Dorfbach
QS6
km 0+300

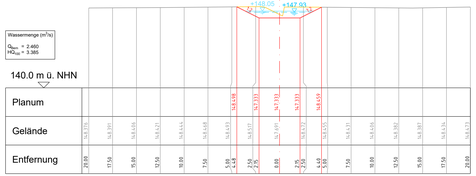

Tieflachkanal - Dorfbach
QS7
km 0+400

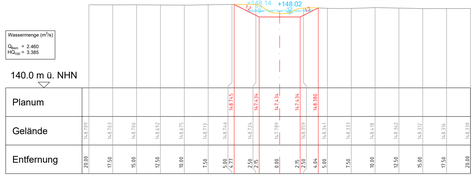

Tieflachkanal - Dorfbach
QS8
km 0+403

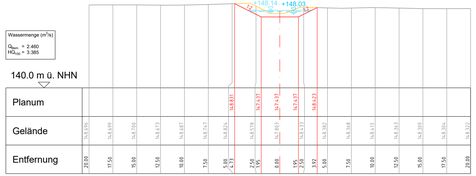

Tieflachkanal - Dorfbach
QS9
km 0+415.400

best. Tieflachkanal
wird stillgelegt

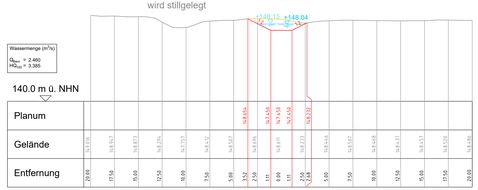

Tieflachkanal - Dorfbach
QS10 - Auslauf Tieflachkanal
km 0+418.570

best. Tieflachkanal
wird stillgelegt

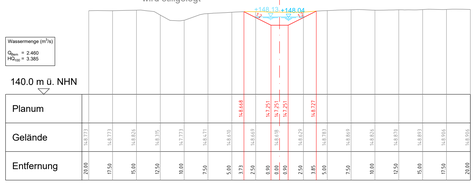

Tieflachkanal - Dorfbach
QS11 - Ende Rohrdurchlass DN1800 BAB A5
km 0+420.990

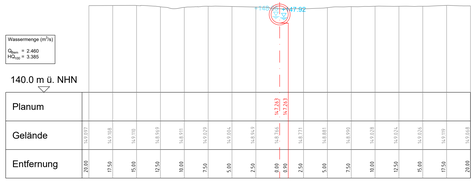

Tieflachkanal - Dorfbach
QS12 - Beginn Rohrdurchlass DN1800 BAB A5
km 0+460.935

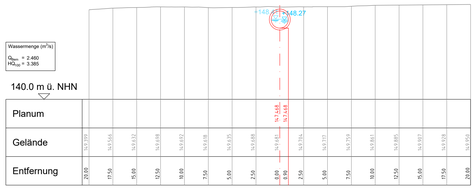

Tieflachkanal - Dorfbach
QS13 - Zulauf DN1800 Tieflachkanal
km 0+463.320

best. Tieflachkanal
wird stillgelegt

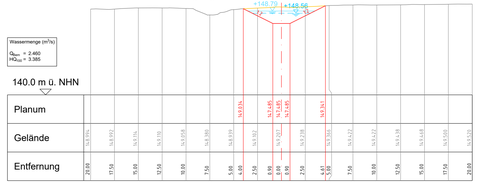

Tieflachkanal - Dorfbach
QS14
km 0+465

best. Tieflachkanal
wird stillgelegt

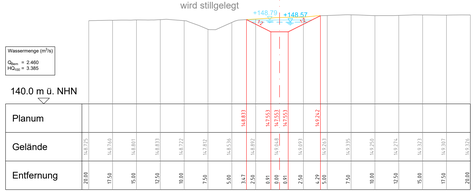

Legende:

- Bestand
- Neubau / Änderung
- Rückbau
- Wasserspiegel bei Bemessungsabfluss Q_{Bem}
  Quelle: Hydraulische 1D-Berechnungen gem. Unterlage 21.3.2
- Wasserspiegel bei HQ_{100}
  Quelle: Hydraulische 1D-Berechnungen gem. Unterlage 21.3.2

zugehörige Lagepläne siehe
Unterlagen 3.5.4 bis 3.5.6

Kofinanziert von der Fazilität „Connecting Europe" der Europäischen Union

Unterlage 9.3.1.1

Genehmigungsvermerk Eisenbahn-Bundesamt

Übersichtsskizze

PfA 7.1
Appenweier
Nordbahnhof
Hohberg
Hofweier
Offenburg
Fessenbach
Elgersweier
Gengenbach
Haslach
Hausach
Wolfach
Oberwolfach
Zell a. H.
Biberach
Gengenbach
Haslach
Hausach
Wolfach
Oberwolfach
Zell a. H.
Biberach
Offenburg
Fessenbach
Elgersweier
Hofweier
Appenweier
Nordbahnhof
Hohberg