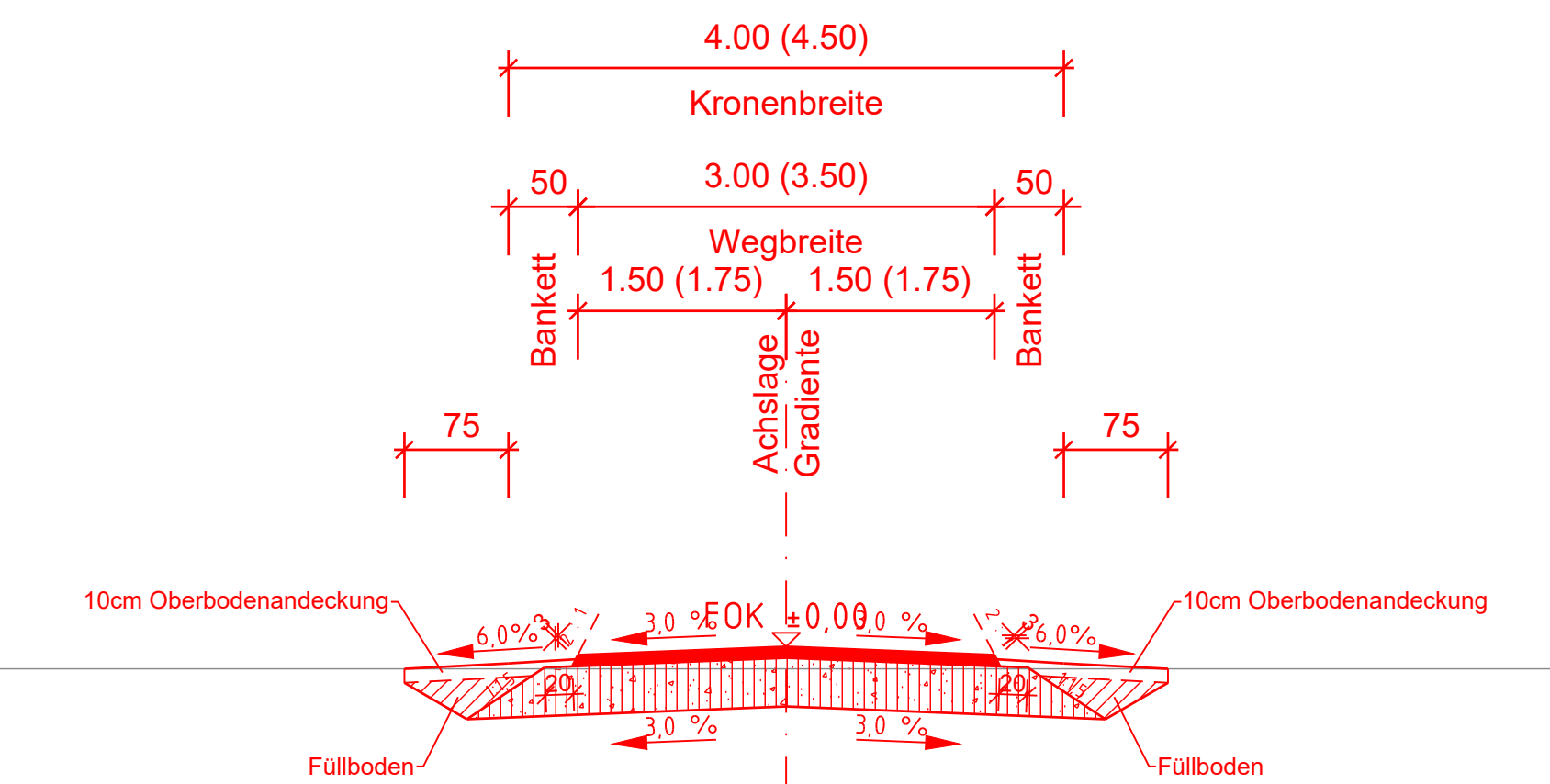


Ausbildung der Damm- und Einschnittsboschung

| | | |
|-------------------------------|------------|-------------|
| Boschungshöhe | h ≥ 2,00m | h < 2,00m |
| Regelboschung | 1 : 1,5 | b = 3,00m |
| Tangentenlänge der Ausrundung | T = 3,00 m | T = 1,5 x h |

- Legende:**
- Bestand
 - Neubau / Änderung
 - Baubehelf
 - Rückbau
 - äußere Grenze der vorhabenträgereigenen Grundstücke
 - tangierende Planung (nachrichtliche Darstellung)

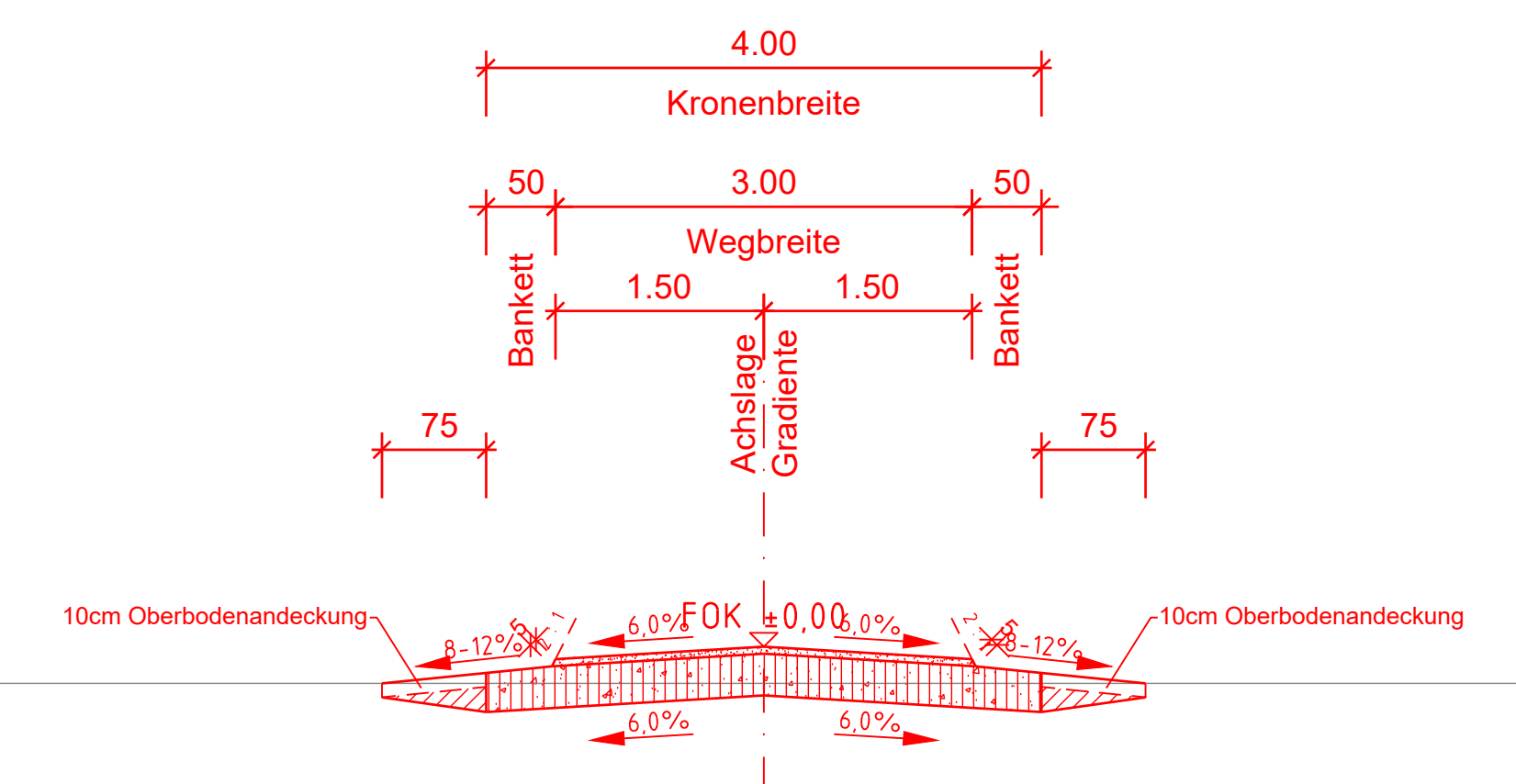
Straßenquerschnitt Wirtschaftsweg befestigt
Maßstab: 1 : 50



Fahrbahnbefestigung Wirtschaftsweg
RLW 2016 (DWA-A 904)

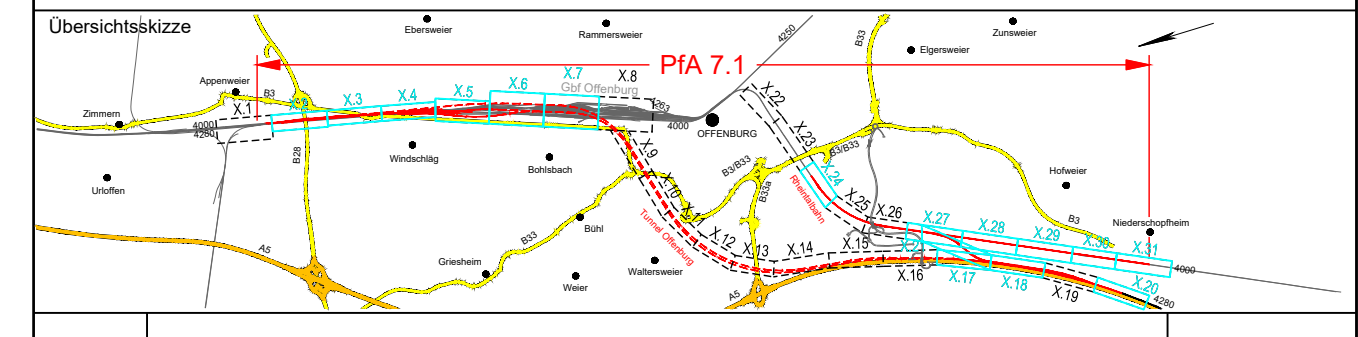
- 8,0 cm Asphalttragdeckschicht (Asphaltbeton AC 16 TD; 70/100)
- min. 35,0 cm Schottertragschicht 0/32 (aus gebrochenen Material) $E_{v2} = 30MPa$
- min. 43,0 cm Gesamtdicke des Oberbaus

Straßenquerschnitt Wirtschaftsweg unbefestigt
Maßstab: 1 : 50



Fahrbahnbefestigung Wirtschaftsweg
RLW 2016 (DWA-A 904)

- 5,0 cm ungebundene Deckschicht (Splittsand)
- min. 30,0 cm Schottertragschicht 0/32 (aus gebrochenen Material) $E_{v2} = 30MPa$
- min. 35,0 cm Gesamtdicke des Oberbaus



| | | |
|-------|-----------------------------------|---------------|
| 0 | Ausgangsverfahren: Antragsfassung | 28.03.2024 |
| Index | Änderungen bzw. Ergänzungen | Planungsstand |

Genehmigungsplanung: Unterlage für eine Entscheidung nach § 18 AEG

| | | | |
|---|--|---|--|
| Vorhabenträger: DB InfraGO DB InfraGO AG Zentrale Theodor-Heuss-Allee 7 60486 Frankfurt am Main | | Planzeichen: GP_9-2-9_QP-0 Projekt-Nr.: 24035 | |
| Datum: _____ Unterschrift: _____ | | Datum: 03/2024 Name: Glr | |
| Vertretter des Vorhabenträgers: DB InfraGO | | Planverfasser: OBERMEYER Infrastruktur OBERMEYER Infrastruktur GmbH & Co. KG Hasenbergstraße 31 70178 Stuttgart 28.03.2024 Datum: _____ Unterschrift: <i>i.v. Risch</i> | |
| Datum: _____ Unterschrift: _____ | | Höhensystem: NHN (DHHN 92) Koordinatensystem: DB-REF Ursprungsplan: Blattgröße: 970 x 297 Maßstab: 1 : 50 | |

Vorhaben:
ABS/NBS Karlsruhe-Basel, StA 7, PfA 7.1 Appenweier - Hohberg (Tunnel Offenburg)
 NBS, Strecke 4280, Appenweier bis Hohberg, km 138.500 - km 154.000
 ABS, Strecke 4000, Offenburg bis Hohberg, km 147.200 - km 154.550

Planart: Straßenquerschnitt
 Planinhalt: Wirtschaftsweg befestigt und unbefestigt