


- Legende:**
- Bestand
  - Neubau / Änderung
  - Rückbau
  - äußere Grenze der vorhabensträgergereigen Grundstücke
  - tangierende Planung (nachrichtliche Darstellung)
  - temporärer Baubehelf

Mitgeltende Unterlagen:  
7.5.1.3 Regelquerschnitt - Tunnel TBM

Kofinanziert von der Fazilität „Connecting Europe“ der Europäischen Union Unterlage 7.5.7.1



0	Ausgangsverfahren: Antragsfassung	28.03.2024
Index	Änderungen bzw. Ergänzungen	Planungsstand

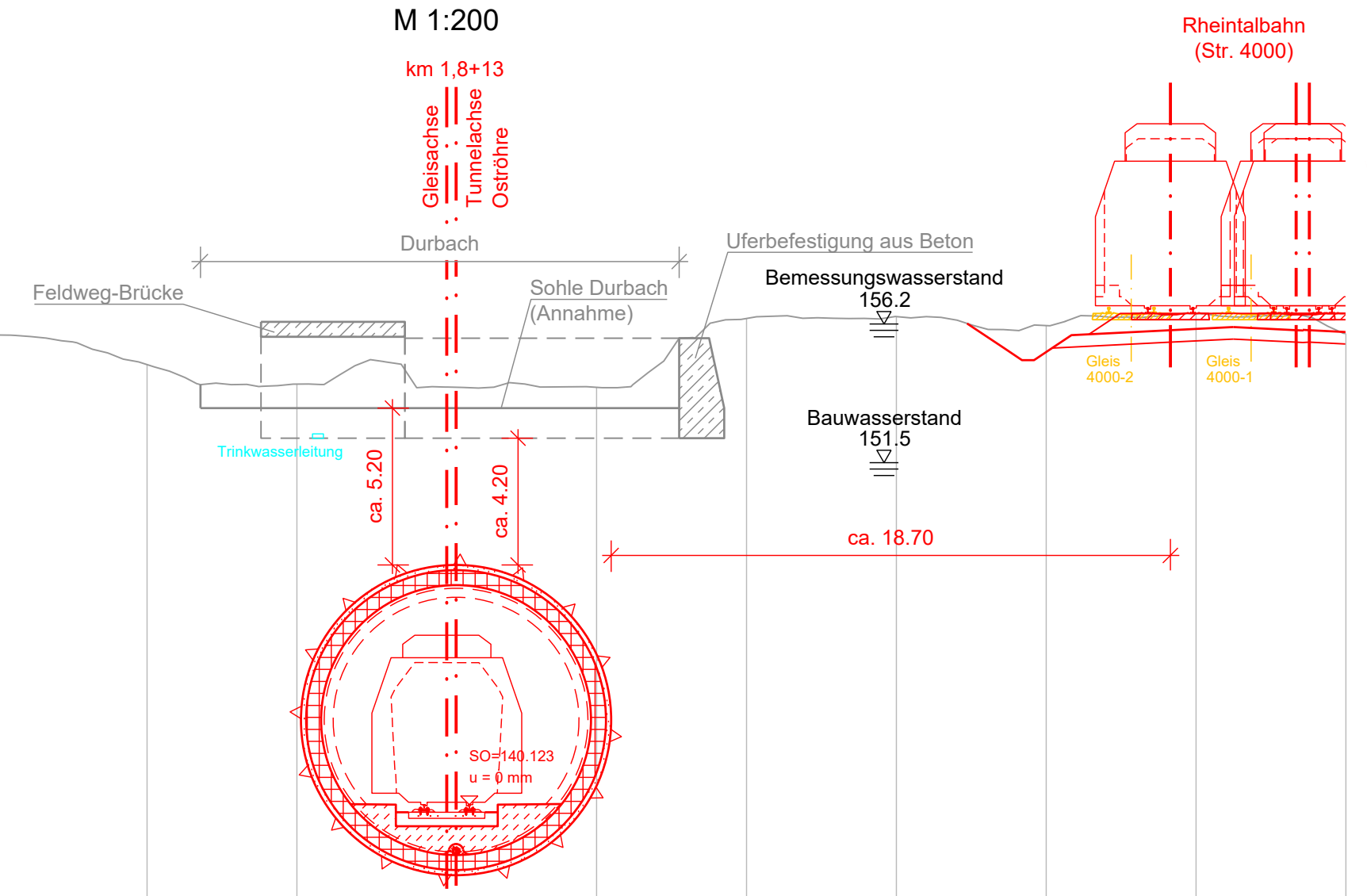
**Genehmigungsplanung: Unterlage für eine Entscheidung nach § 18 AEG**

Vorhabensträger: <b>DB InfraGO</b> DB InfraGO AG Zentrale Theodor-Heuss-Allee 7 60486 Frankfurt am Main		Planzeichen: GP 7-5-7-1_BW-0 Projekt-Nr.: 24035	
Datum: _____ Unterschrift: _____		Datum: _____ Name: _____	
Vertreter des Vorhabensträgers: <b>DB InfraGO</b>		Planverfasser: <b>OBERMEYER</b> OBERMEYER Infrastruktur GmbH & Co. KG Hasenbergstraße 31 70178 Stuttgart	
Datum: _____ Unterschrift: _____		Datum: 28.03.2024 Unterschrift: <i>i.v. Risch</i>	
Hörsystem: NHN (DHHN 92)		Koordinatensystem: DB-REF	
Ursprungsplan:		Blattgröße: 970 x 420	
Maßstab: 1:200			

Vorhaben:  
ABS/NBS Karlsruhe-Basel, StA 7, Pfa 7.1 Appenweier - Hohberg (Tunnel Offenburg)  
NBS, Strecke 4280, Appenweier bis Hohberg, km 138.500 - km 154.000  
ABS, Strecke 4000, Offenburg bis Hohberg, km 147.200 - km 154.550

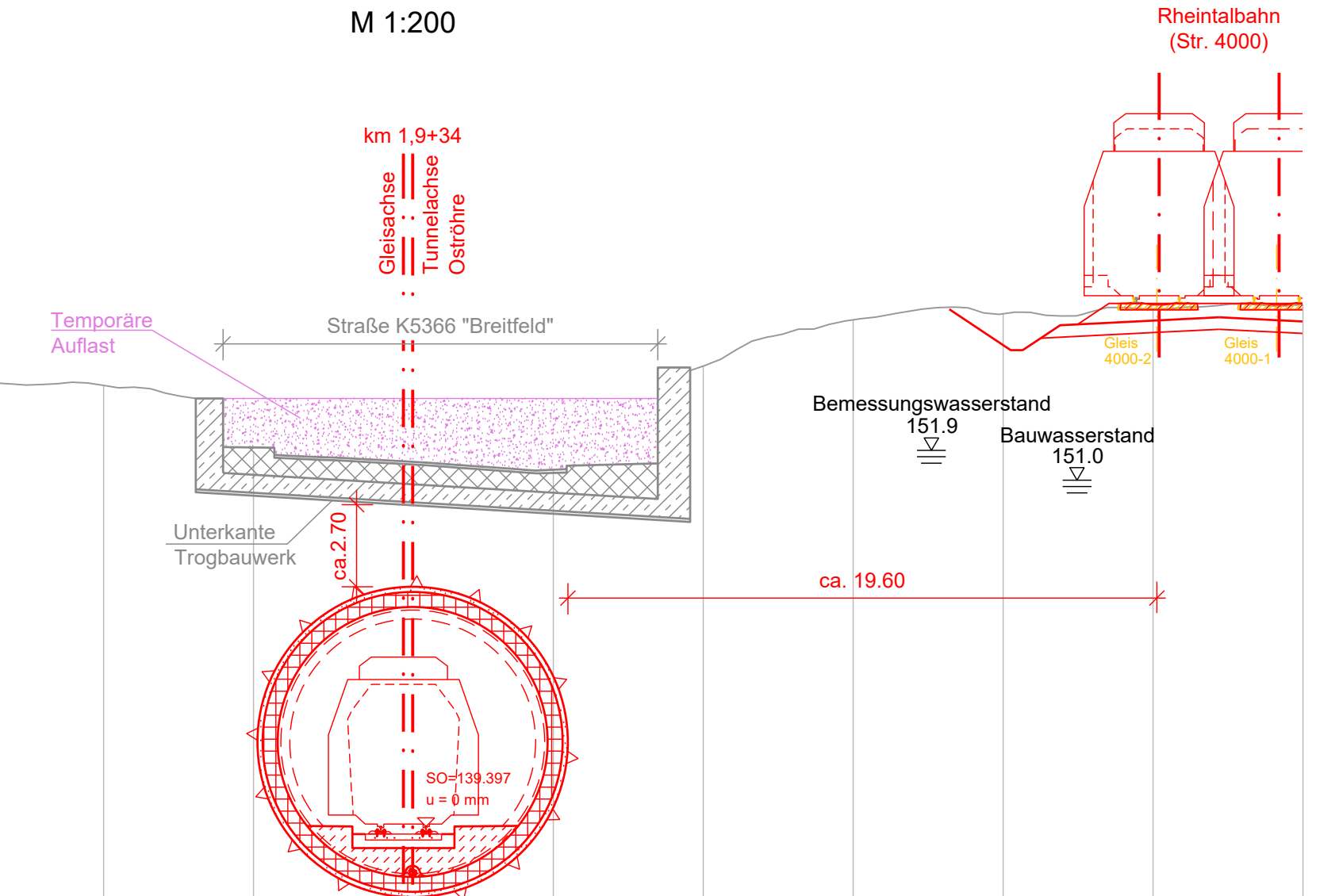
Planart: QUERPROFILE  
Planinhalt: OR km 1,8+13 Unterführung Durbach  
OR km 1,9+34 Unterführung K5366 "Breitfeld"

Querprofil Tunnel TBM OR  
km 1,8+13  
Unterführung Durbach  
M 1:200



	130.0 m ü.NN												
Geländehöhe	155.687	155.736	155.938	155.799	154.804	154.152	154.054	154.045	156.343	156.404	156.106	156.509	155.840
Entfernung	30.000	25.000	20.000	15.000	10.000	5.000	0.000	5.000	10.000	15.000	20.000	25.000	30.000

Querprofil Tunnel TBM OR  
km 1,9+34  
Unterführung K5366 "Breitfeld"  
M 1:200



	130.0 m ü.NN												
Geländehöhe	157.177	157.090	155.506	154.279	154.111	151.914	151.578	151.286	154.758	156.297	156.497	156.667	156.811
Entfernung	30.000	25.000	20.000	15.000	10.000	5.000	0.000	5.000	10.000	15.000	20.000	25.000	30.000