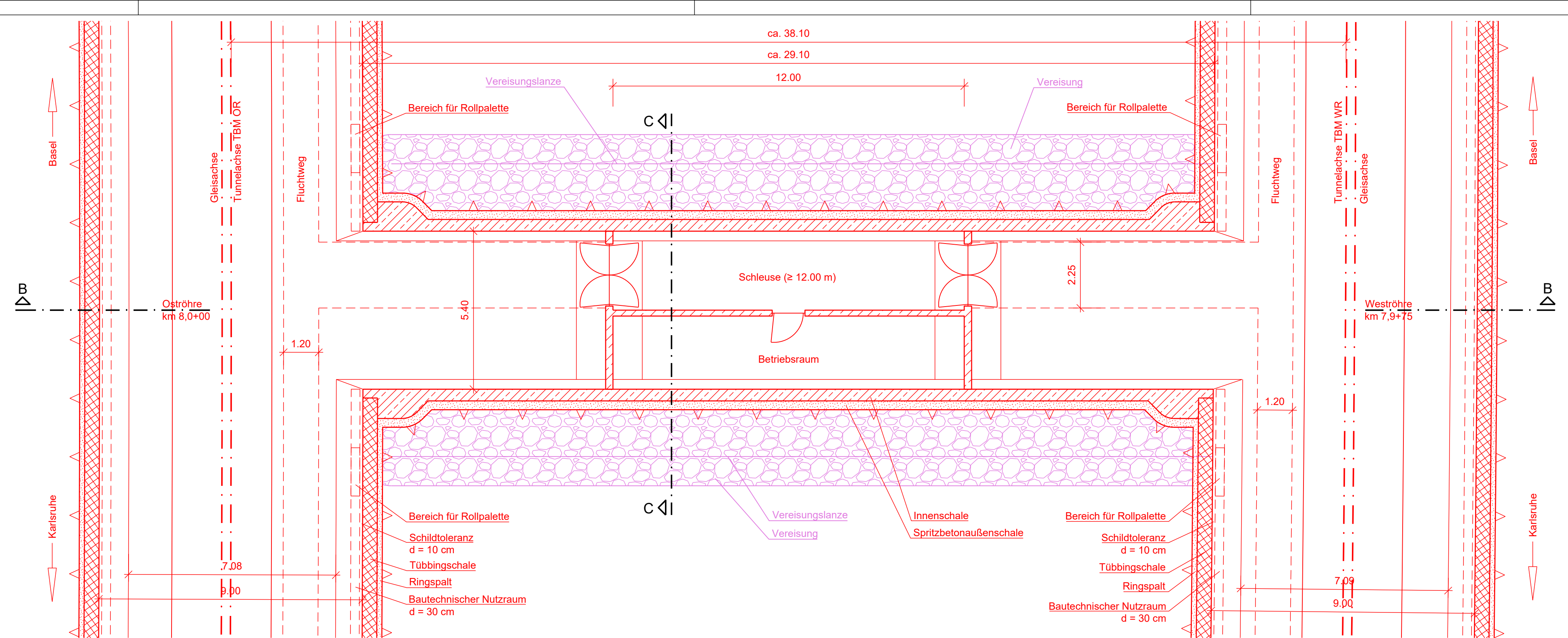

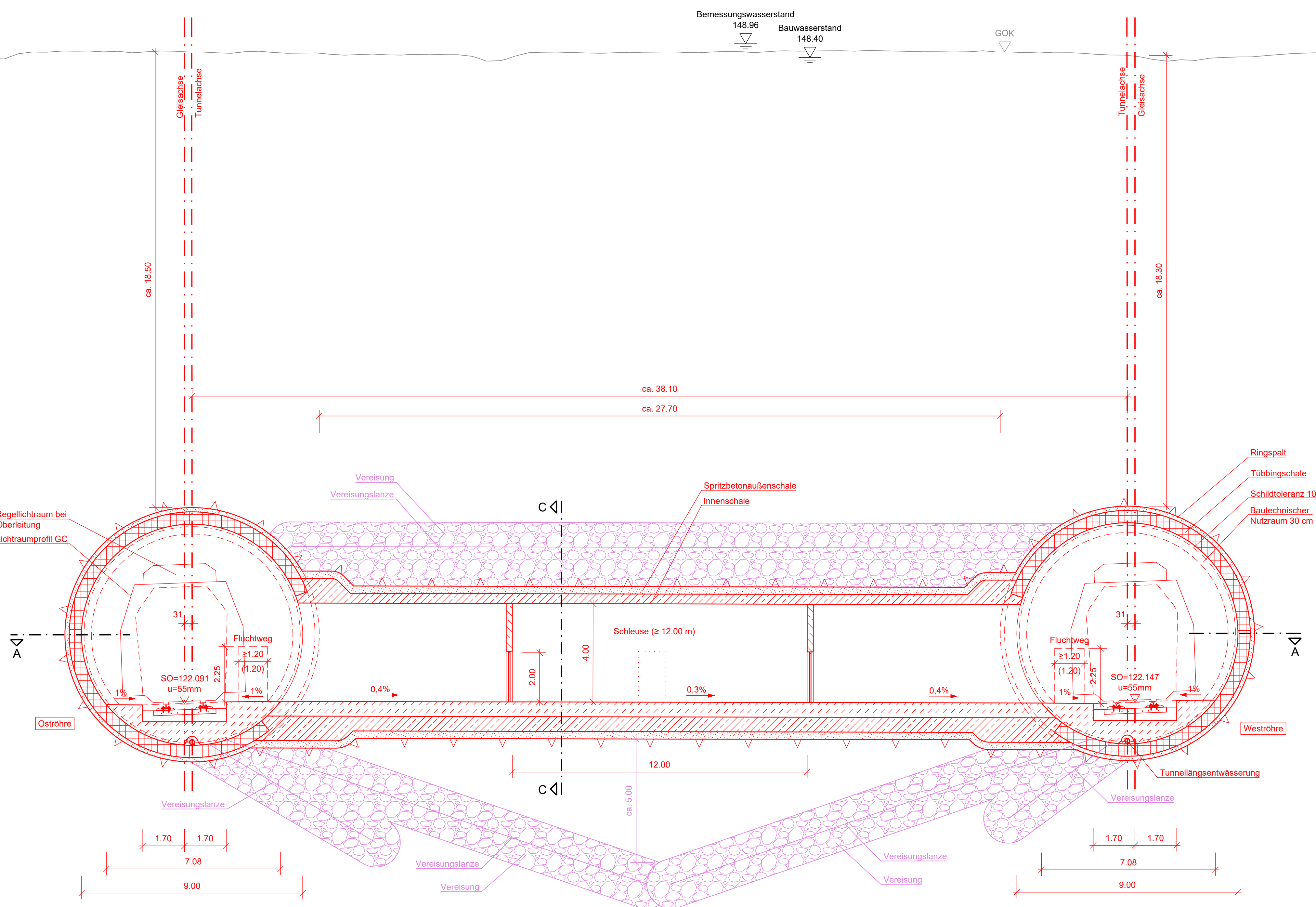


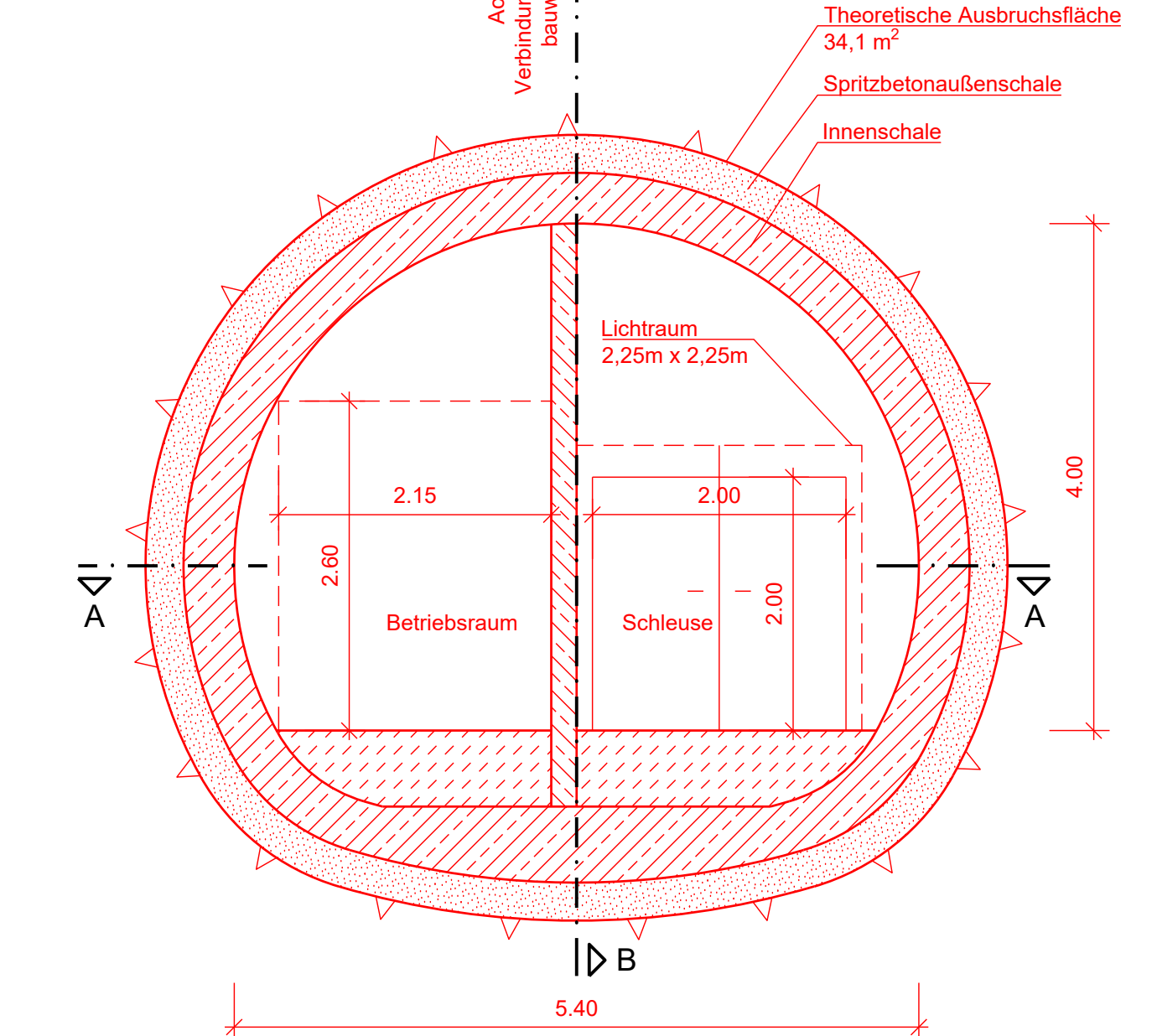
Verbindungsbauwerk 7
Schnitt A-A
M 1:100



Schnitt B-B
M 1:100



Schnitt C-C
M 1:50



Legende:

- Bestand
- Neubau / Änderung
- Rückbau
- äußere Grenze der vorhabenträgereigenen Grundstücke
- tangierende Planung (nachrichtliche Darstellung)
- temporärer Baubehelf

Mitgeltende Unterlagen:

7.5.1.3 Regelquerschnitt - Tunnel TBM

Genehmigungsplan: Unterlage für eine Entscheidung nach § 18 AEG

Vorhaben: DB InfraGO

Planer: OBERMEYER Infrastruktur

Datum: 28.03.2024

Blattgröße: 780 x 594

Maßstab: 1:100, 1:50

ABS/NBS Karlsruhe-Basel, StA 7, PFA 7.1 Appenweier - Hohberg (Tunnel Offenburg)
NBS, Strecke 4280, Appenweier bis Hohberg, km 138.500 - km 154.000
ABS, Strecke 4000, Offenburg bis Hohberg, km 147.200 - km 154.550

VERBUNDINGSBAUWERKE
Bauwerksplan
Verbindungsbauwerk 7
WR km 7,9+75
OR km 8,0+00