Notausgangs- und Zugangsbauwerk 2
Schnitt A-A
M 1:100

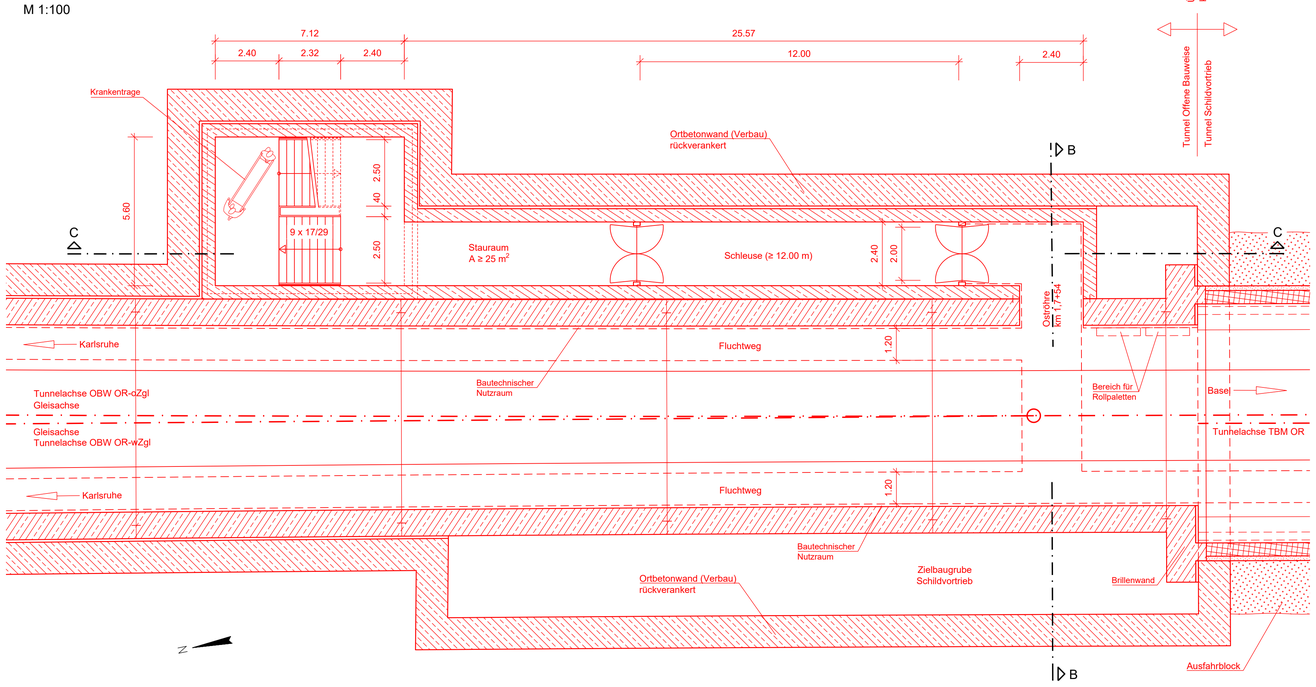

Schnitt B-B
M 1:100

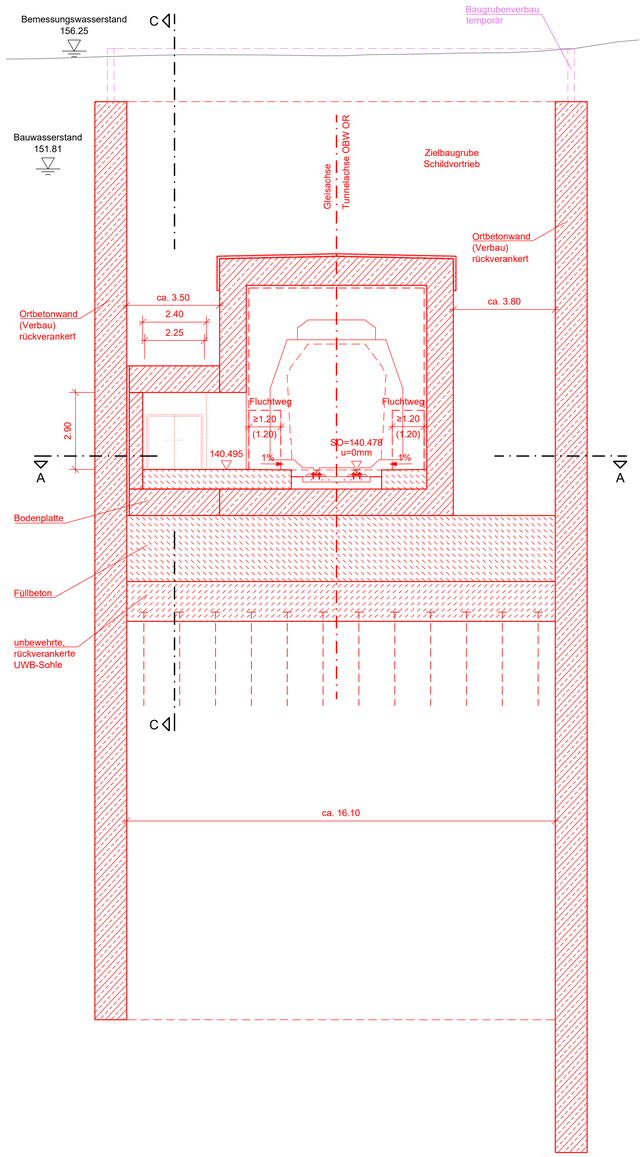

Schnitt C-C
M 1:100

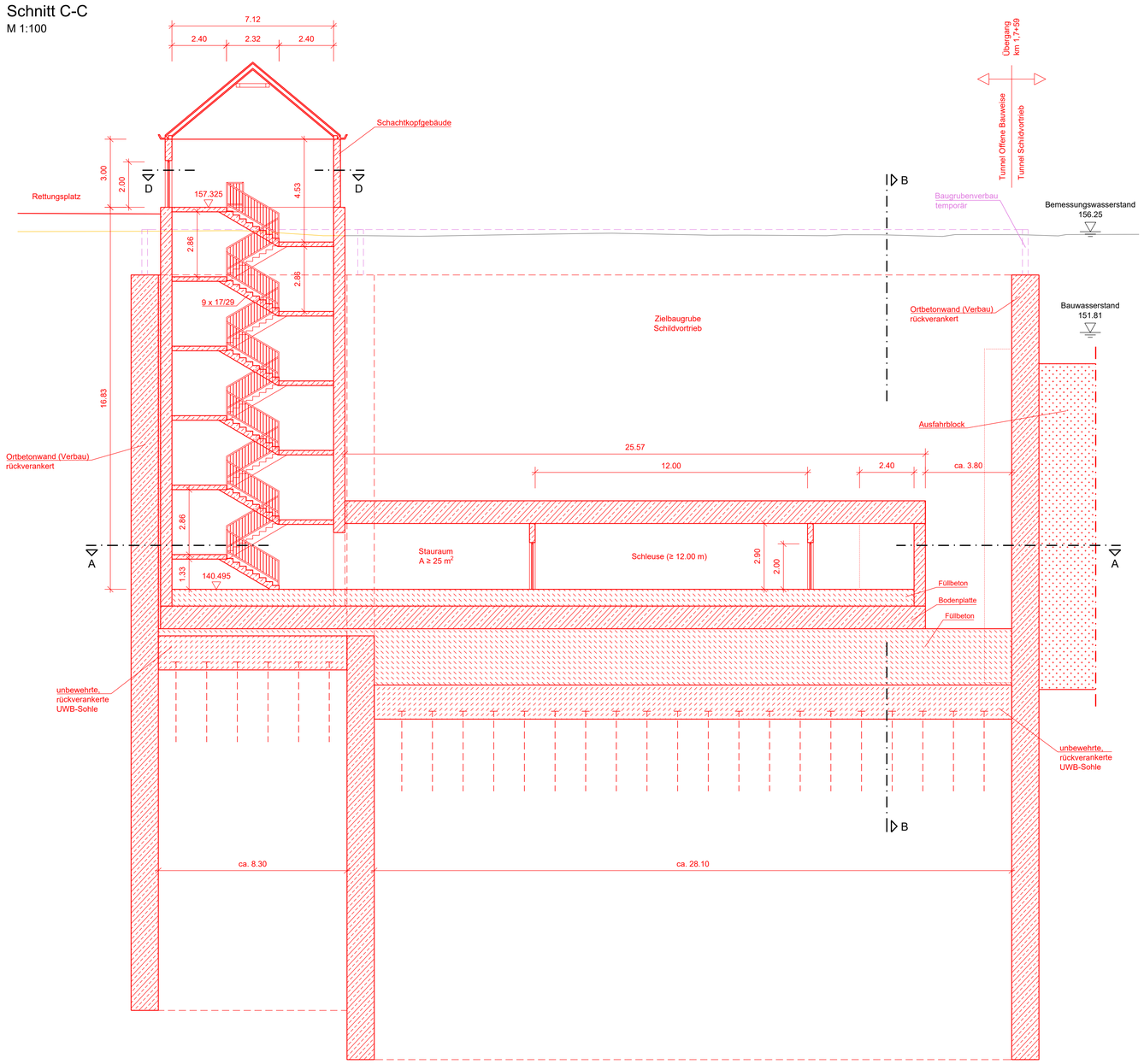

Schnitt D-D
M 1:100

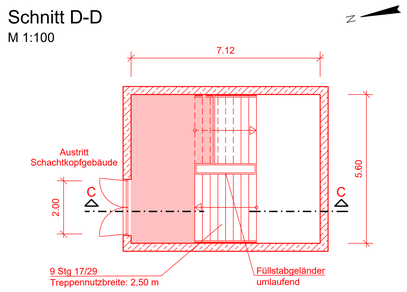

Legende:

- Bestand
- Neubau / Änderung
- Rückbau
- äußere Grenze der vorhabenträgereigenen Grundstücke
- tangierende Planung (nachrichtliche Darstellung)
- temporärer Baubehelf

Mitgeltende Unterlagen:

7.5.1.5 Regelquerschnitt - Tunnel OBW (Eingleisig mit beidseitigem Fluchtweg)

7.5.2.2 OBW Nord; OR-oZgl km 140,2+73 bis km 140,6+56 und OR-wZgl km 1,3+70 bis km 1,7+59

Kofinanziert von der Fazilität „Connecting Europe“ der Europäischen Union

Unterlage 7.5.4.2

Genehmigungsvermerk Eisenbahn-Bundesamt

Übersichtskizze

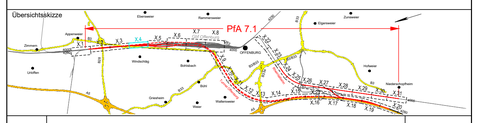
PfA 7.1
Appenweier
Offenburg
Ortenberg
Bohlsbach
Rammersweier
Oberkirch
Haslach
Hausach
Hornberg
Gutach
Triberg
Villingen
Zimmern
Rottweil
Neckarhausen
Eutingen
Eisenbahnbrücke
Eisenbahnbrücke
Eisenbahnbrücke