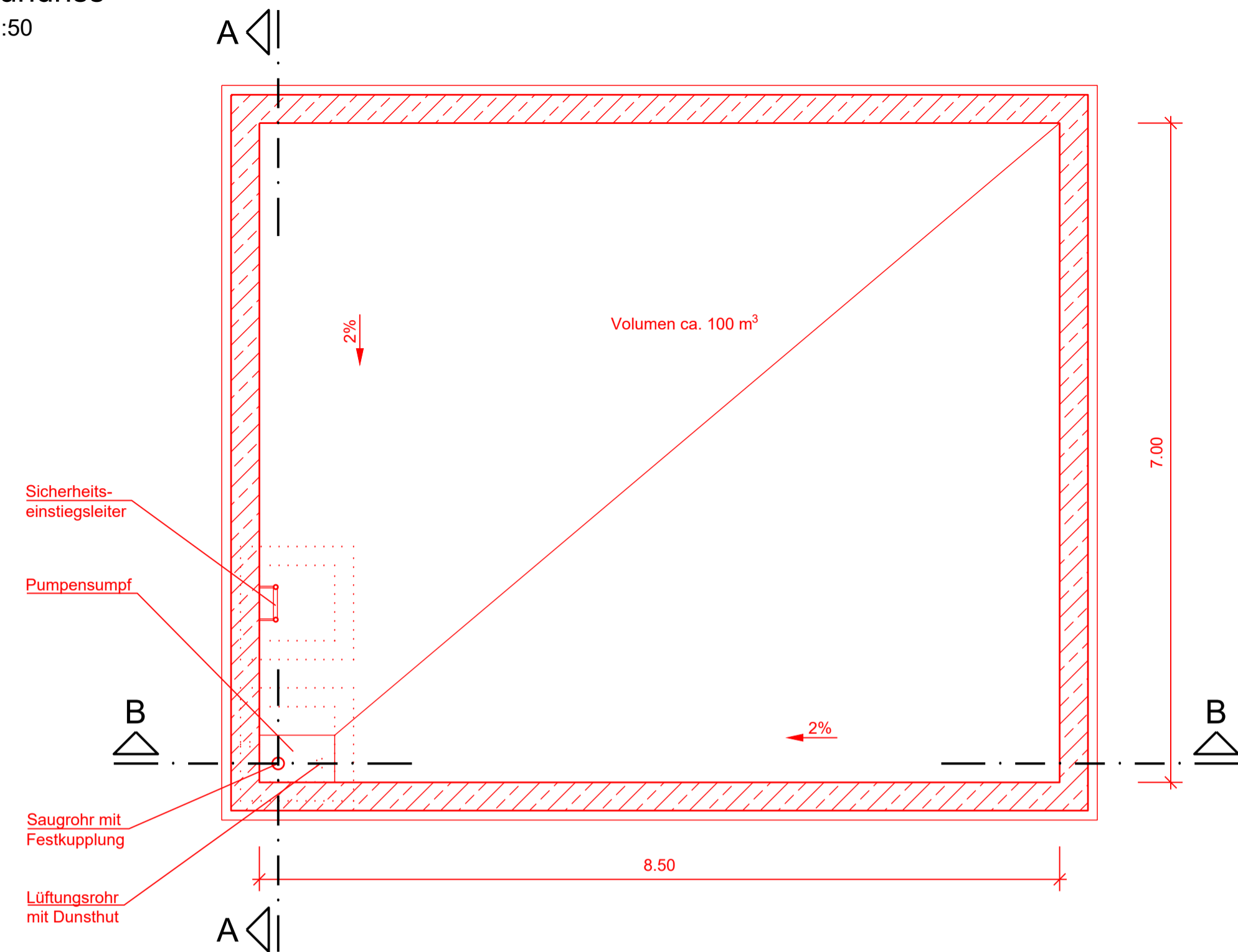


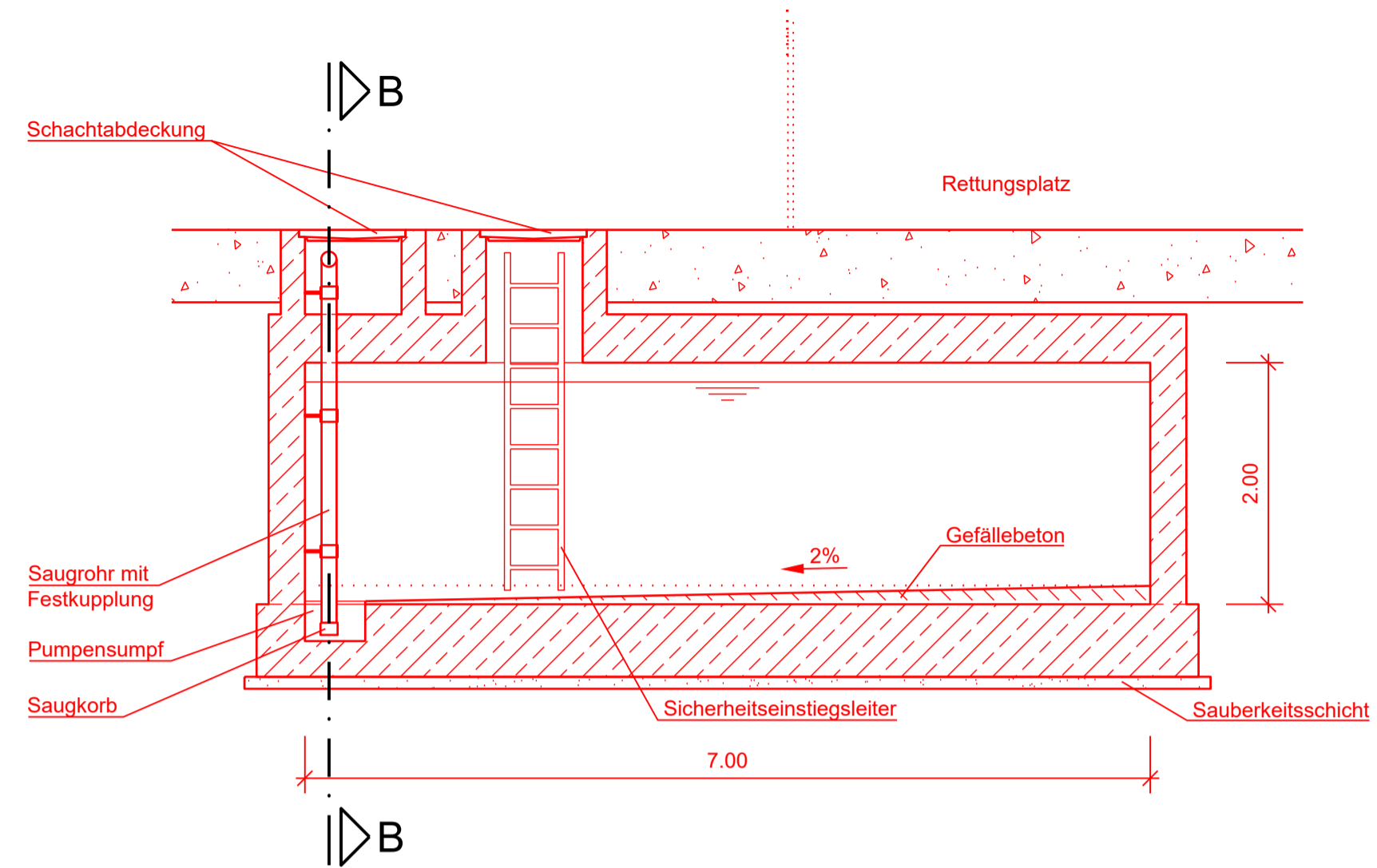
Grundriss

M 1:50



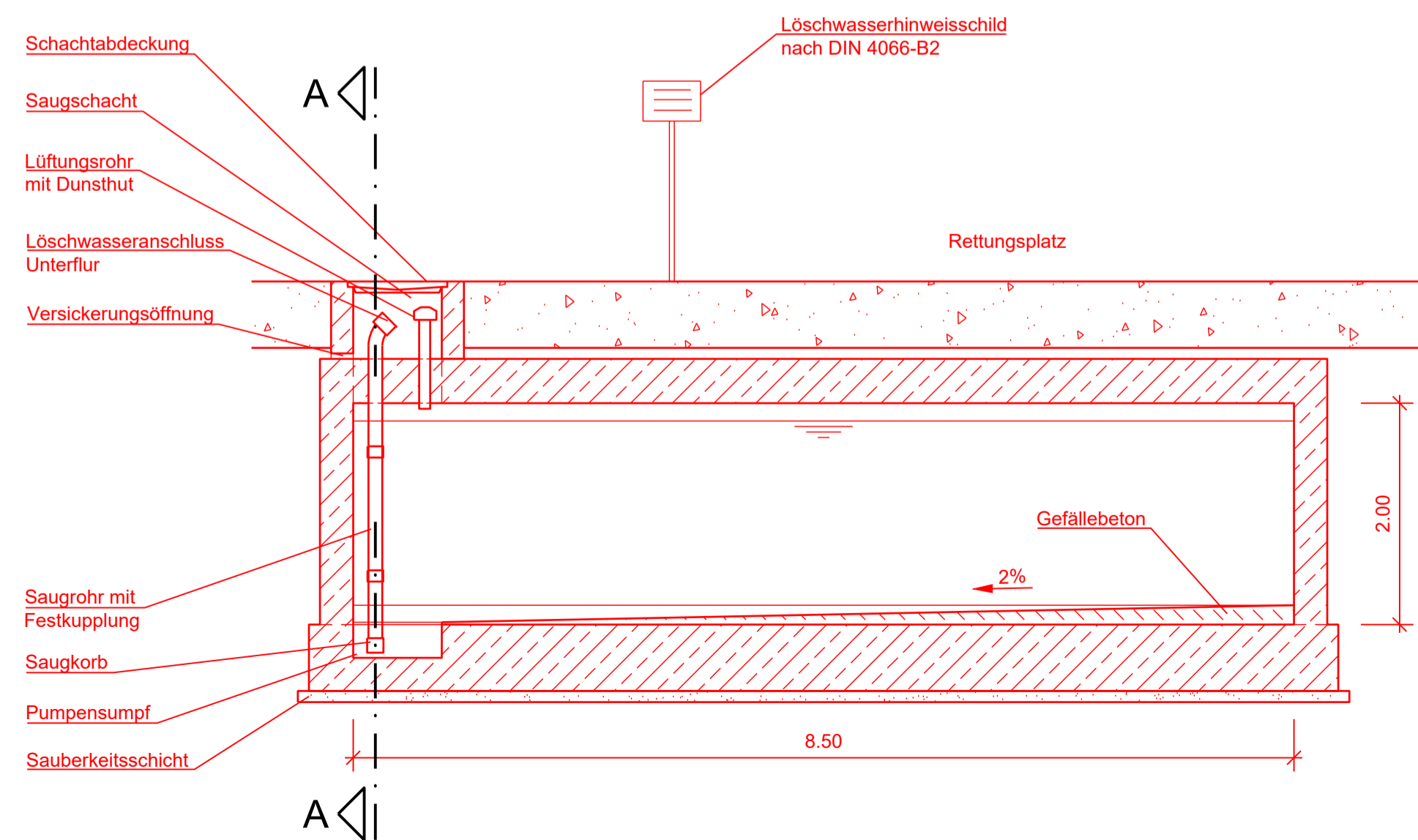
Schnitt A-A

M 1:50



Schnitt B-B

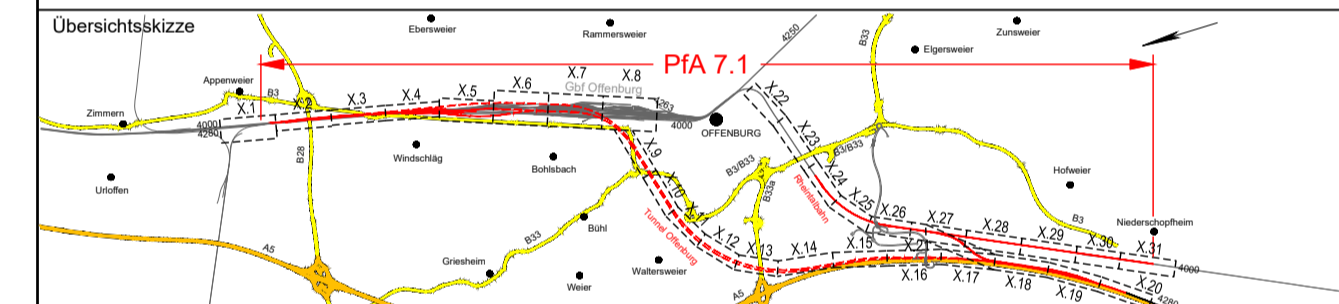
M 1:50



Kofinanziert von der Fazilität „Connecting Europe“ der Europäischen Union

Unterlage 7.5.1.8

Genehmigungsvermerk Eisenbahn-Bundesamt		
Übersichtsskizze		
0	Ausgangsverfahren: Antragsfassung	28.03.2024
Index	Änderungen bzw. Ergänzungen	Planungsstand



Genehmigungsplanung: Unterlage für eine Entscheidung nach § 18 AEG		
Vorhabenträger:		Planzeichen: GP_7-5-1-8_BW-0
Projekt-Nr.: 24035		
Datum	Unterschrift	Name
gez.	03/2024	Julke
bearb.	03/2024	Reichert
gepr.	03/2024	Pelz
Vertreter des Vorhabenträgers:		Höhensystem: NHN (DHHN 92)
Planverfasser:		Koordinatensystem: DB-REF
DB InfraGO AG Infrastruktur		Ursprungsplan:
DB InfraGO AG ABS/NBS Karlsruhe-Basel Infrastruktur GmbH & Co. KG Schwarzwaldstraße 82 76137 Karlsruhe		Blattgröße: 780 x 420
28.03.2024 Datum		Maßstab: 1:50
28.03.2024 Datum		
i.v. Fischer Unterschrift		

Vorhaben:  
**ABS/NBS Karlsruhe-Basel, StA 7, Pfa 7.1 Appenweier - Hohberg (Tunnel Offenburg)**  
 NBS, Strecke 4280, Appenweier bis Hohberg, km 138.500 - km 154.000  
 ABS, Strecke 4000, Offenburg bis Hohberg, km 147.200 - km 154.550

Planart: **REGELZEICHNUNGEN TUNNEL**

Planinhalt:  
**Regelzeichnung  
 Löschwasserbecken  
 (in allen Rettungsplätzen und dem ERP Trog Süd)**