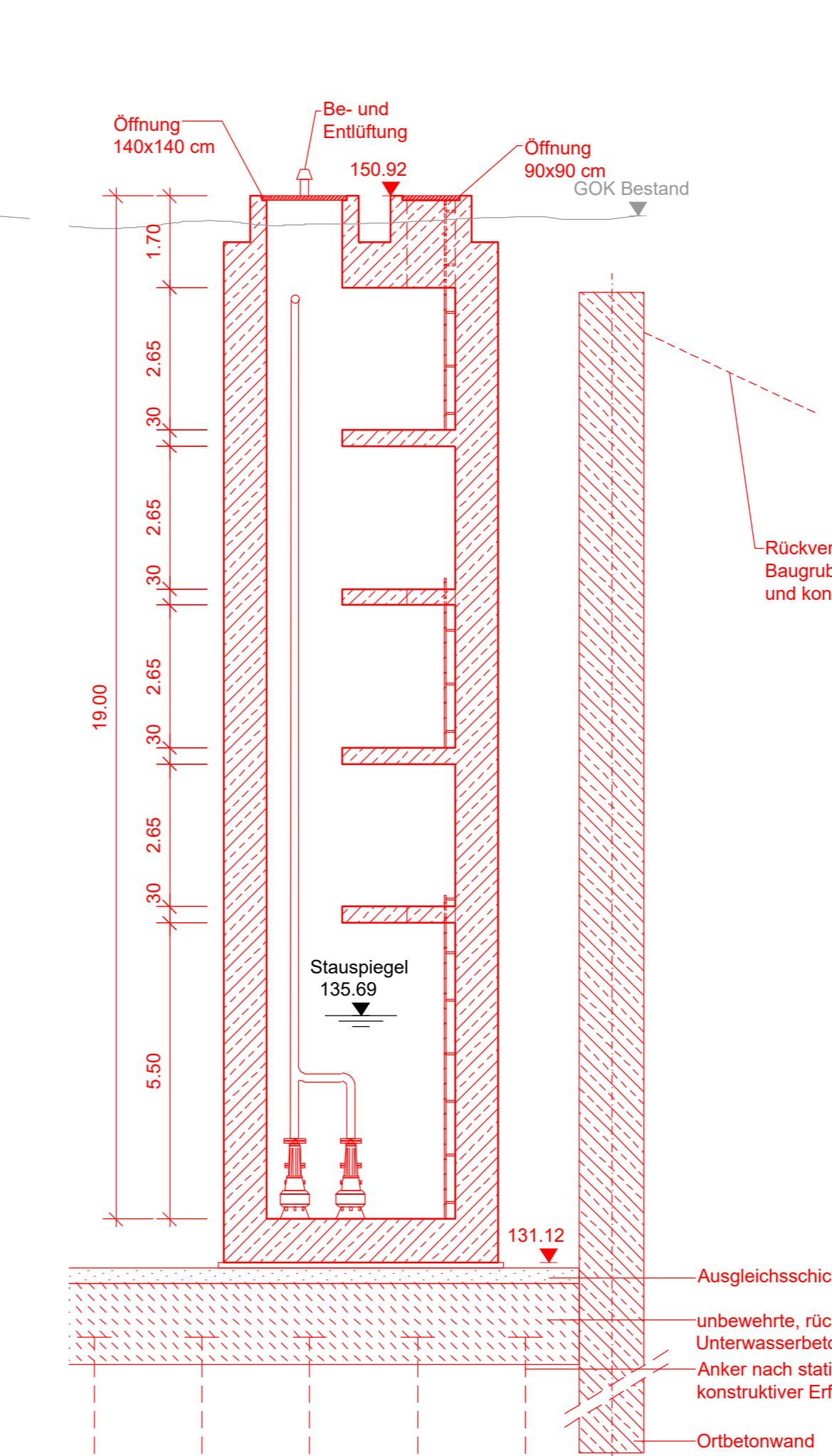
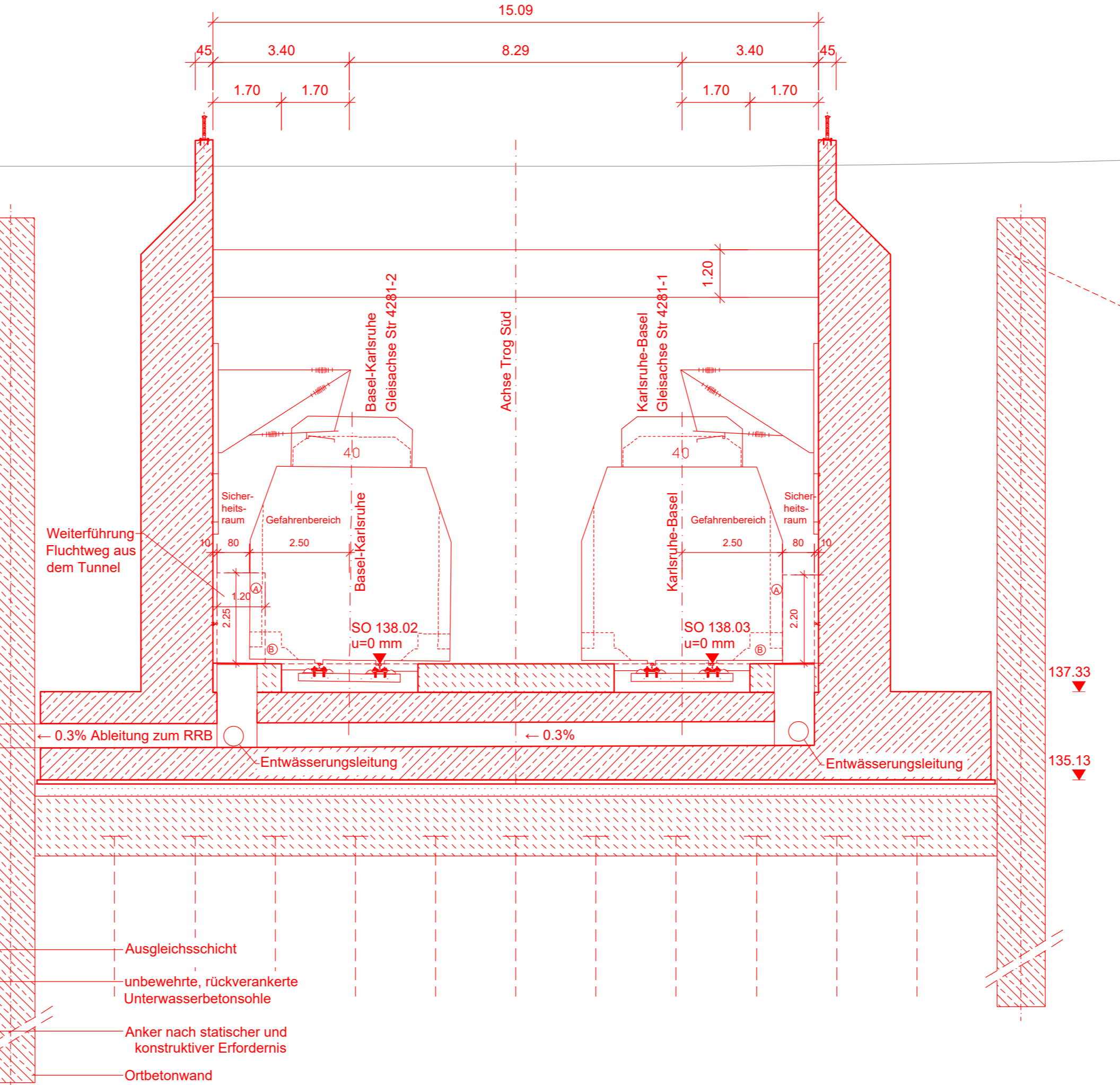
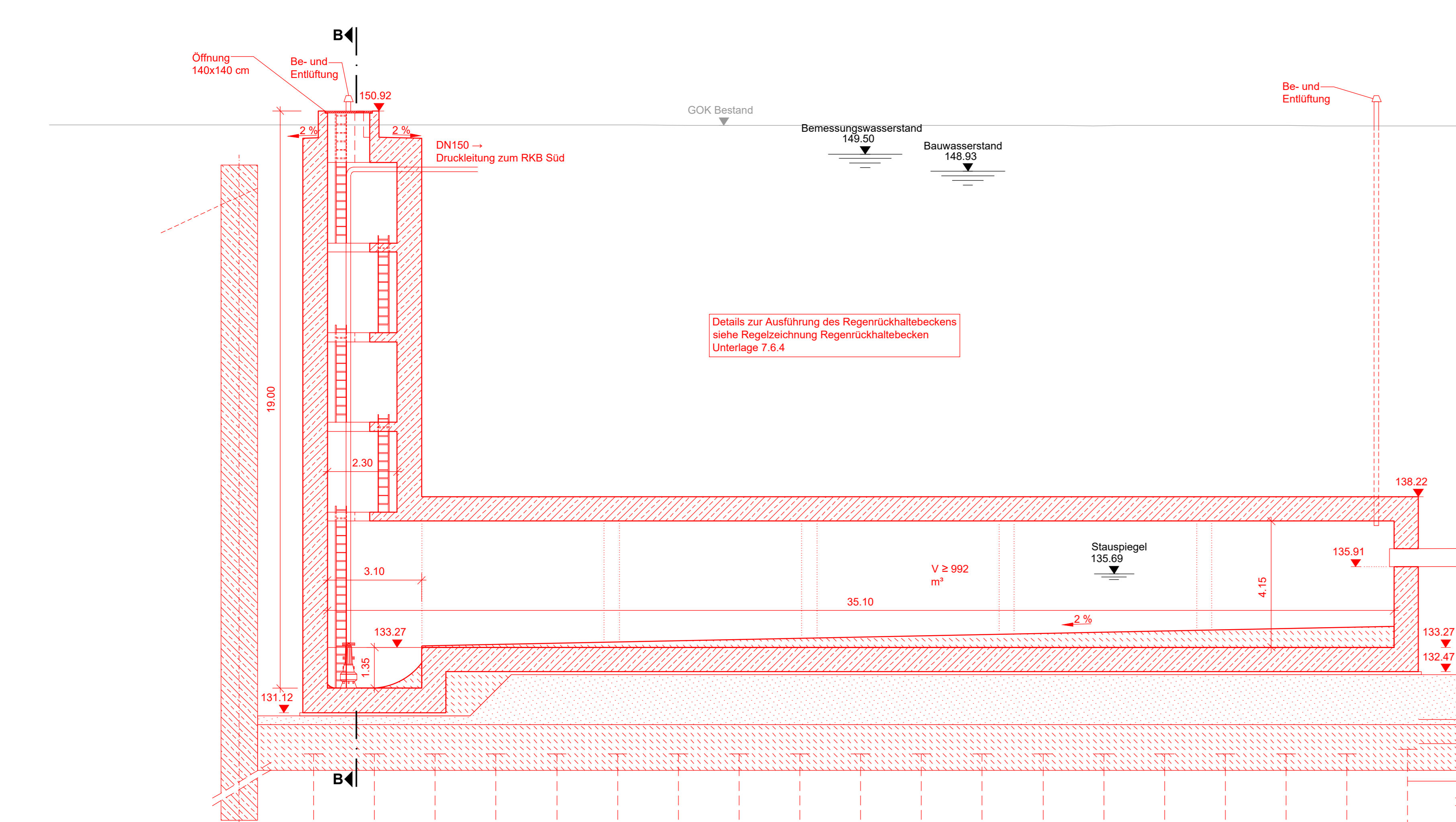


- Legende:**
- Bestand
 - Neubau / Änderung
 - Baubehelf
 - Rückbau
 - äußere Grenze der vorhabenträgerigen Grundstücke
 - tangierende Planung (nachrichtliche Darstellung)
 - Planfeststellungsgrenze
- Kataster**
- Kreis-/Gemeindegrenze
 - Gemarkungsgrenze
 - Flurgrenze
 - Flurstücksgrenze
 - Zugehörigkeitshaken
 - Flurstücknummer
- Schallschutzwand mit Tür
 - Böschung
 - Gleis S-Bahn
 - Gleis für Reise- und Güterzüge
 - Gleis für Güterzüge
 - Trafostation
 - Oberleitungsmast mit/ohne Mastnummer
 - Trograsse (Kabelkanal) mit Kabelschacht
 - Entwässerungsgraben mit Fließrichtung
 - Versickerungsanlage (Graben, Becken, Mulde)
 - Mulde
 - Stützwand
 - Zaun
 - Hecke gemeinschaftlich
 - Leitplanke
 - Straßenablauf
 - Einsteigschacht / Entwässerungsleitung mit Fließrichtung
 - Lichtmast
 - Schallschrank
 - Schieber für Wasserleitung
 - Überflurhydrant; Unterflurhydrant
 - Schrankenkasten mit Schrankenbaum
 - rotes Blinklicht
 - Laubbaum; Nadelbaum
 - Gebäude mit Überdachung
 - Treppe
 - Rampe

Schnitt A-A M 1:100

Schnitt B-B M 1:100



Kofinanziert von der Fazilität „Connecting Europe“ der Europäischen Union

Unterlage 7.3.5.8

Genehmigungsvermerk Eisenbahn-Bundesamt

Übersichtsskizze

0 Ausgangsverfahren: Antragsfassung 28.03.2024

Index Änderungen bzw. Ergänzungen

Genehmigungsplanung: Unterlage für eine Entscheidung nach § 18 AEG

Vorhabensträger: DB InfraGO

DB InfraGO AG
Zentrale
Theodor-Heuss-Allee 7
60486 Frankfurt am Main

Planverfasser: OBERMEYER

OBERMEYER
Infrastruktur GmbH & Co. KG
Hohenbergstraße 31
70178 Stuttgart

Höhenystem: NHN (DHHN 92)

Koordinatensystem: DB-REF

Ursprungsplan: Ivl 4281 HW

Blattgröße: 1730 x 594

Maststab: 1:100

Datum: 28.03.2024

Vorhaben: ABS/NBS Karlsruhe-Basel, STA 7, PFA 7.1 Appenweier - Hohberg (Tunnel Offenburg)

NBS, Strecke 4280, Appenweier bis Hohberg, km 138.500 - km 154.000

ABS, Strecke 4000, Offenburg bis Hohberg, km 147.200 - km 154.550

Planart: Draufsicht und Schnitte

Planinhalt: Regenrückhaltebecken mit Hebeanlage Trog Süd Str 4281-1 km 12,3+47 bis km 14,3+88