Draufsicht M 1:500

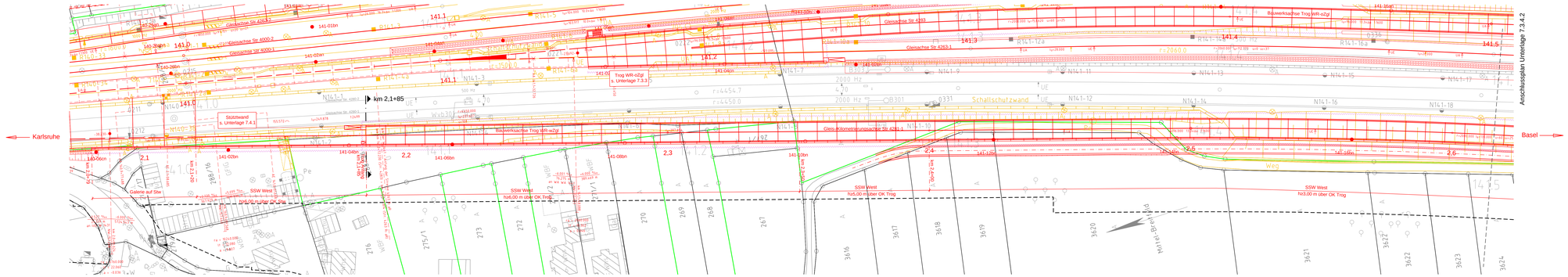

Längsschnitt Trog WR-wZgl M 1:500
in Bauwerksachse

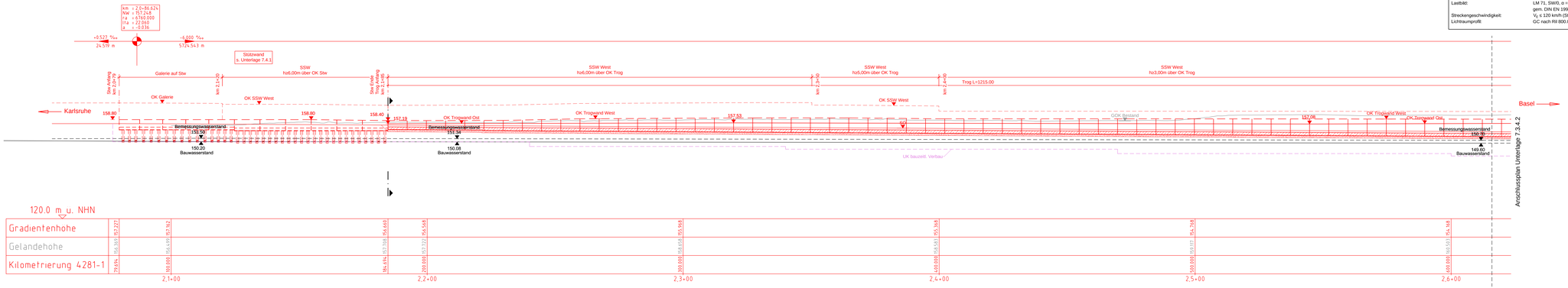

Bauwerksdaten Trog

Bauart:	Stahlbeton
Gesamtlänge:	1355.00 m
Lichte Weite:	6.80 - 14.25 m

Allgemeine Angaben

Lastbild:	LM 71, SW/0, α = 1.21 gem. DIN EN 1991-2
Streckengeschwindigkeit:	V_E ≤ 120 km/h (Str 4281-1)
Lichtraumprofil:	GC nach Ril 800.0130

Legende:

- Bestand
- Neubau / Änderung
- Baubehelf
- Rückbau
- äußere Grenze der vorhabenträgereigenen Grundstücke
- tangierende Planung (nachrichtliche Darstellung)
- Planfeststellungsgrenze
- Kreis-/ Gemeindegrenze
- Gemarkungsgrenze
- Flurgrenze
- Flurstücksgrenze
- Zugehörigkeitshaken
- Flurstücksnummer
- Kataster
- Schallschutzwand mit Tür
- Böschung
- Gleis S-Bahn
- Gleis für Reise- und Güterzüge
- Gleis für Güterzüge
- Trafostation
- Oberleitungsmast mit/ohne Mastnummer
- Trogtrasse (Kabelkanal) mit Kabelschacht
- Entwässerungsgraben mit Fließrichtung
- Versickerungsanlage (Graben, Becken, Mulde)
- Mulde
- Stützwand
- Zaun
- Hecke gemeinschaftlich
- Leitplanke
- Straßenablauf
- Einsteigeschacht / Entwässerungsleitung mit Fließrichtung
- Lichtmast
- Schaltschrank
- Schieber für Wasserleitung
- Überflurhydrant; Unterflurhydrant
- Schrankenkasten mit Schrankenbaum
- rotes Blinklicht
- Laubbaum; Nadelbaum
- Gebäude mit Überdachung
- Treppe
- Rampe

Kofinanziert von der Fazilität „Connecting Europe“ der Europäischen Union

Unterlage 7.3.4.1

Genehmigungsvermerk Eisenbahn-Bundesamt

Übersichtsplatzes

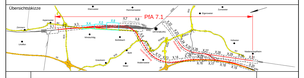

Index	Änderungen bzw. Ergänzungen	Planungsstand
0	Ausgangsverfahren: Antragsfassung	23.05.2024

Genehmigungsplanung: Unterlage für eine Entscheidung nach § 18 AEG

Vorhabenträger:
DB InfraGO AG
Zentrale
Theodor-Heuss-Allee 7
60486 Frankfurt am Main
Datum Unterschrift

Verfasser des Vorhabenentwurfs:
DB InfraGO AG
ABS/NBS Karlsruhe-Basel
Schwarzwaldbahnstraße 82
76137 Karlsruhe
Datum Unterschrift

Planverfasser:
OBERMEYER Infrastruktur GmbH & Co. KG
Hasenbergsteige 31
70178 Stuttgart
23.05.2024 LP. Datum Unterschrift

Planschein: GP_7-3-4-1_BW-0

	Datum	Name
Projekt-Nr.: 240205		
gez.:	03/2024	MWO
bearb.:	03/2024	HOV
geprüft:	03/2024	WAL

Höhensystem: NHN (DHHN 92)
Koordinatensystem: DB-REF
Umpingungsplan: IvI 4000 HJ + HK
Blattgröße: 1540 x 594
Maßstab: 1:500

Vorhaben:
ABS/NBS Karlsruhe-Basel, Sta 7, PfA 7.1 Appenweier - Hohberg (Tunnel Offenburg)
NBS, Strecke 4280, Appenweier bis Hohberg, km 138.500 - km 154.000
ABS, Strecke 4000, Offenburg bis Hohberg, km 147.200 - km 154.550

Planart: Draufsicht und Längsschnitt

Planinhalt:
Trog WR-wZgl
Str 4281-1 km 2,1+85 bis 3,6+00, Teil 1

AVIS
C:\AVISTEC\Projekte\NeuCAD Anlagen\ABS NBS\DATA\DB_GRAFIKART BUP 3 BAUT 3 v 250 GRAFIK 5.4.dwg