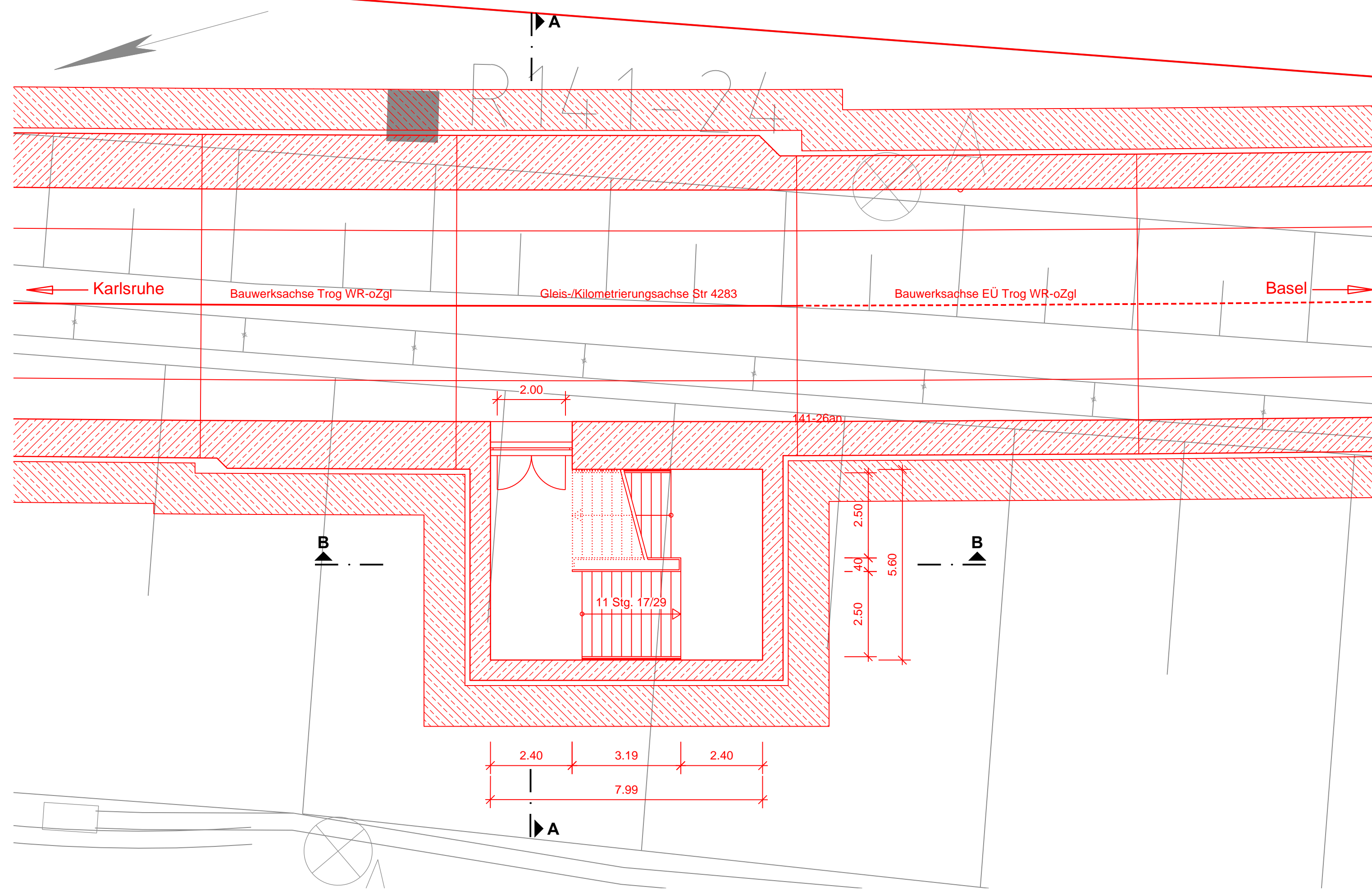
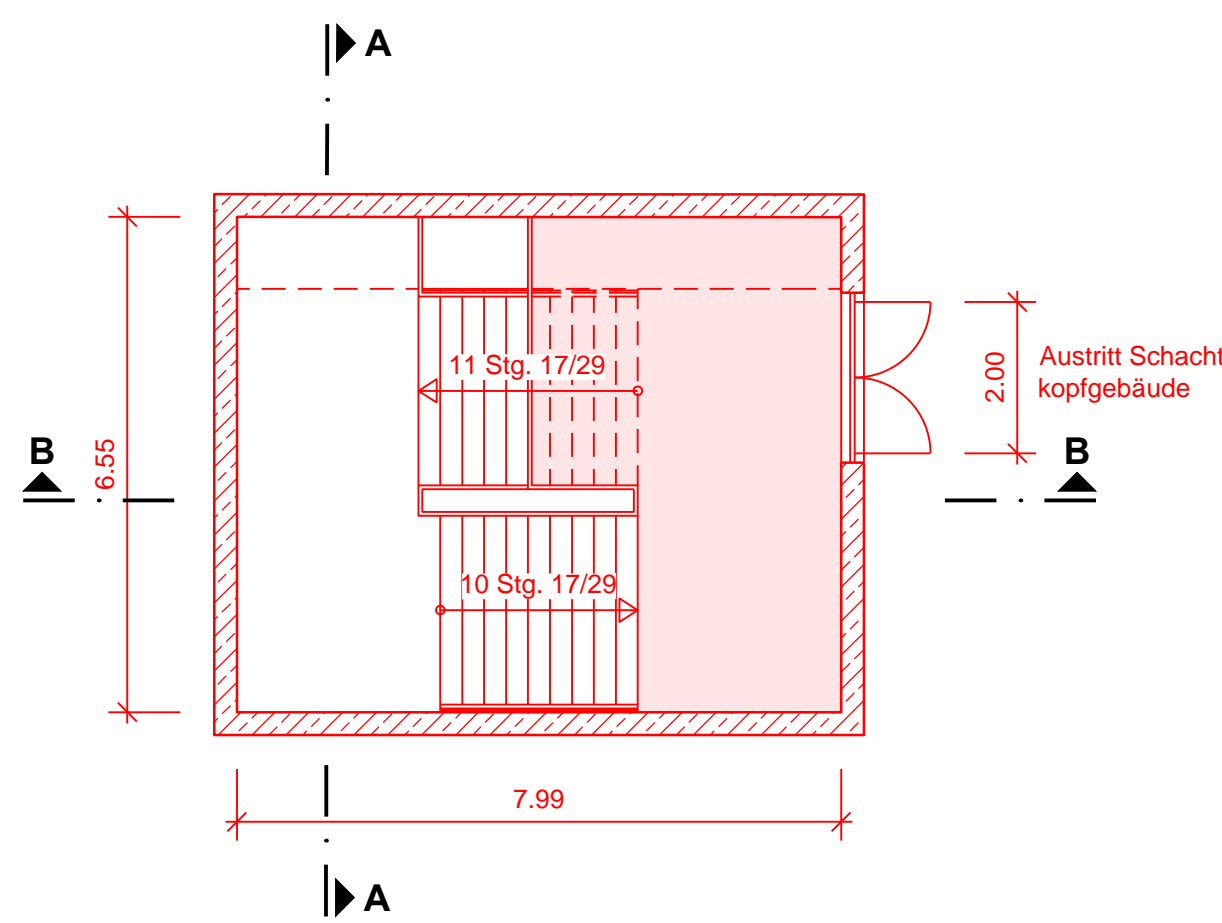


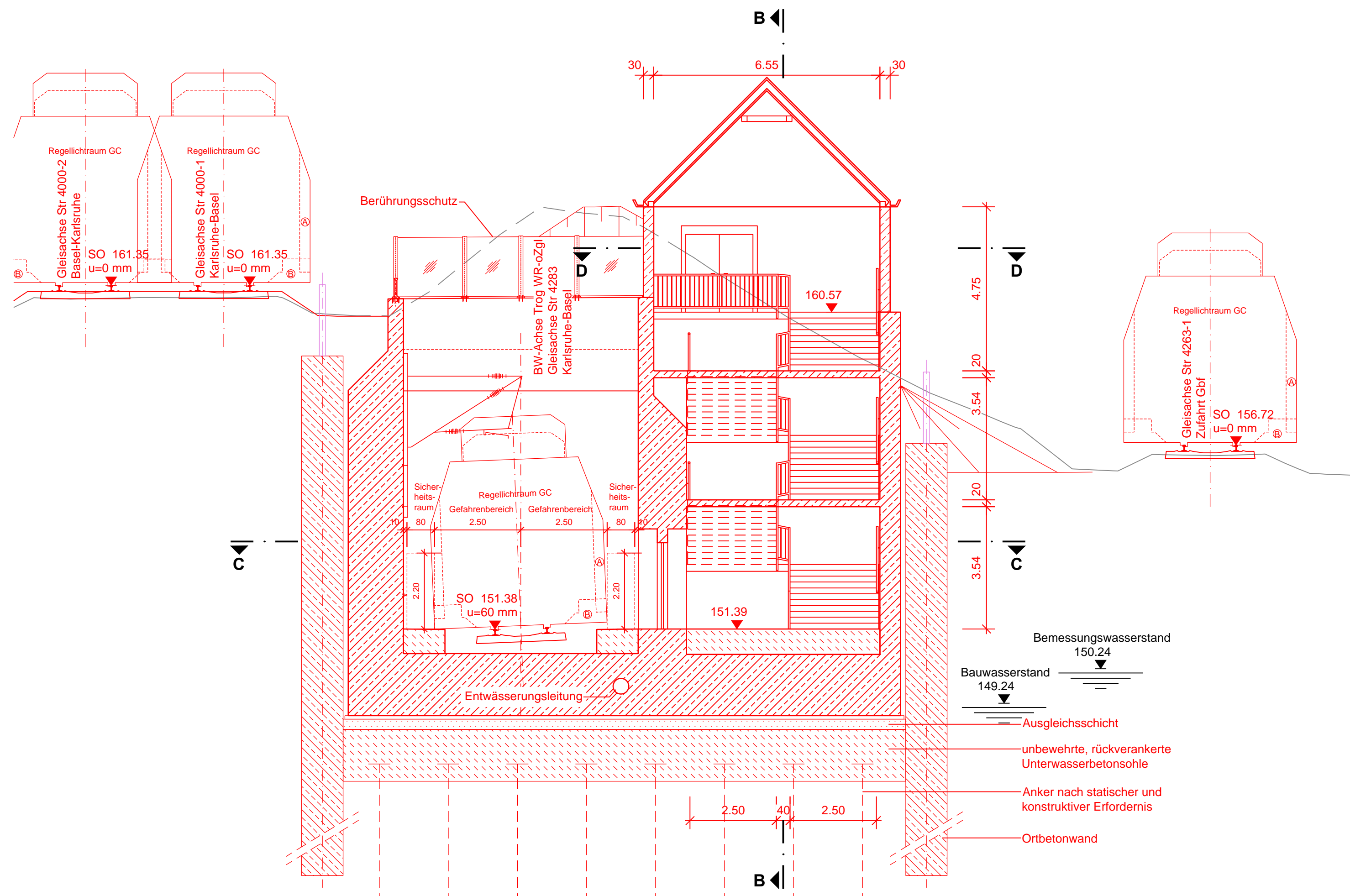
Schnitt C-C M 1:100



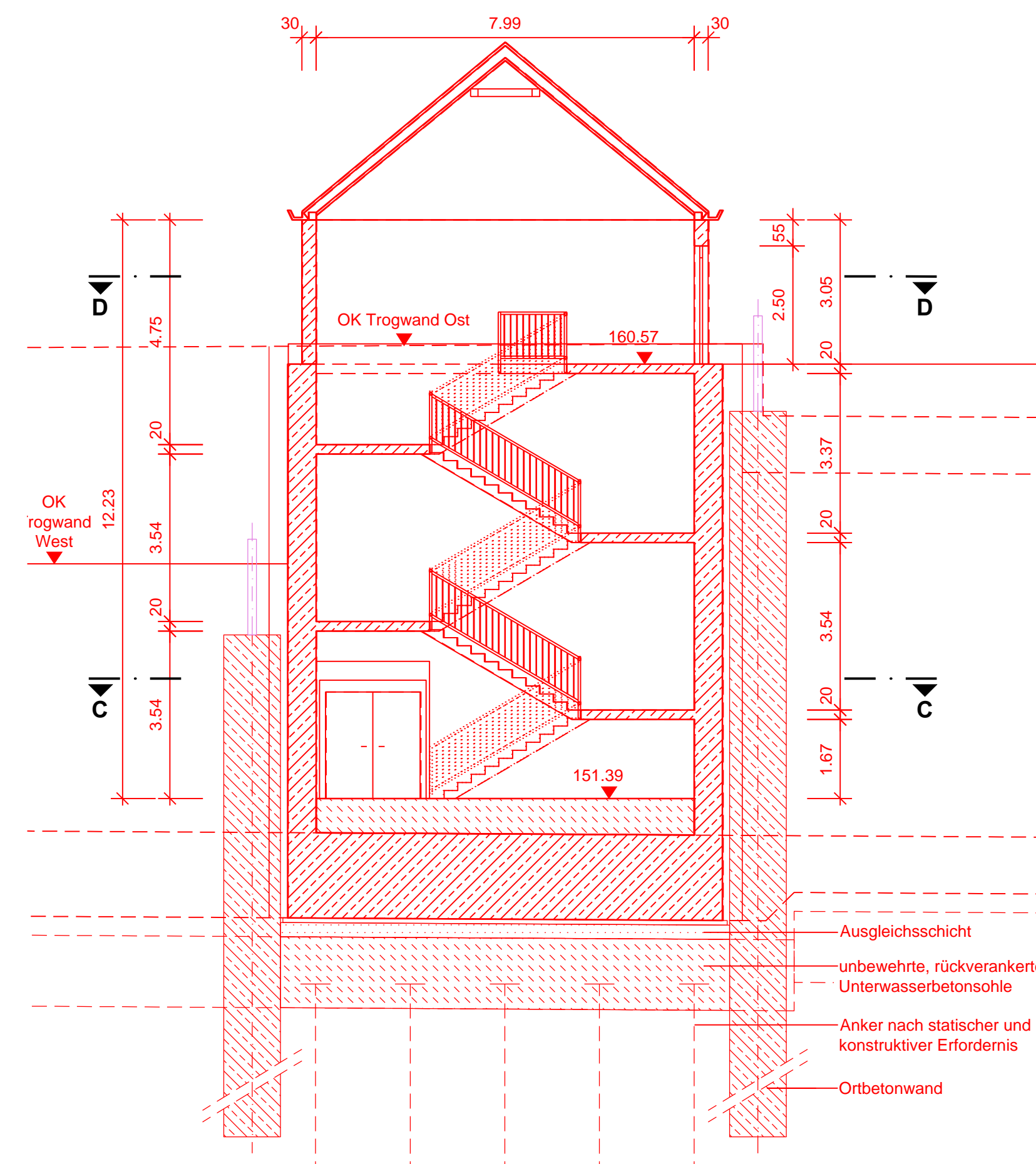
Schnitt D-D M 1:100



**Schnitt A-A M 1:100
km 141,7+56**



Schnitt B-B M 1:100



Legende:

- Bestand
 - Neubau / Änderung
 - Baubehelf
 - Rückbau
 - äußere Grenze der vorhabenträgereigenen Grundstücke
 - tangierende Planung (nachrichtliche Darstellung)
 - Planfeststellungsgrenze
-
- Kreis-/ Gemeindegrenze
 - Gemarkungsgrenze
 - Flurgrenze
 - Flurstücksgrenze
 - Zugehörigkeitshaken
 - Flurstücksnummer
- Kataster
-
- Schallschutzwand mit Tür
 - Böschung
 - Gleis S-Bahn
 - Gleis für Reise- und Güterzüge
 - Gleis für Güterzüge
 - Trafostation
 - Oberleitungsmast mit/ohne Mastnummer
 - Trograsse (Kabelkanal) mit Kabelschacht
 - Entwässerungsgraben mit Fließrichtung
 - Versickerungsanlage (Graben, Becken, Mulde)
 - Mulde
 - Stützwand
 - Zaun
 - Hecke gemeinschaftlich
 - Leitplanke
 - Straßenablauf
 - Einstiegsschacht / Entwässerungsleitung mit Fließrichtung
 - Lichtmast
 - Schaltschrank
 - Schieber für Wasserleitung
 - Überflurhydrant; Unterflurhydrant
 - Schrankenkasten mit Schrankenbaum
 - rotes Blinklicht
 - Laubbaum; Nadelbaum
 - Gebäude mit Überdachung
 - Treppe
 - Rampe

Kofinanziert von der Fazilität „Connecting Europe“ der Europäischen Union

Unterlage 7.3.3.6

Genehmigungsvermerk Eisenbahn-Bundesamt

Übersichtsskizze

0	Ausgangsverfahren: Antragsfassung	23.05.2024
Index	Änderungen bzw. Ergänzungen	Planungsstand

Genehmigungsplanung: Unterlage für eine Entscheidung nach § 18 AEG

Vorhabenträger:	DB InfraGO	Planzeichen: GP_7-3-3-6_BW-0
DB InfraGO AG	Zentrale	Projekt-Nr.: 24035
Theodor-Heuss-Allee 7	60486 Frankfurt am Main	Datum
Datum	Unterschrift	Name
Vertreter des Vorhabenträgers:	DB InfraGO	gezt.
DB InfraGO AG	ABS/NBS Karlsruhe-Basel	03/2024
Schwarzwalddstraße 82	76137 Karlsruhe	MO
Datum	Unterschrift	HOV
23.05.2024	<i>i.v. Rinde</i>	gepr.
Datum	Unterschrift	03/2024
Höhensystem:	NHN (DHHN 92)	WAL
Koordinatensystem:	DB-REF	Maßstab:
Ursprungsplan:	IV1 4000 HK	1:100
Blattgröße:	841 x 594	

Vorhaben:
ABS/NBS Karlsruhe-Basel, Sta 7, Pfa 7.1 Appenweier - Hohberg (Tunnel Offenburg)
 NBS, Strecke 4280, Appenweier bis Hohberg, km 138.500 - km 154.000
 ABS, Strecke 4000, Offenburg bis Hohberg, km 147.200 - km 154.550

Planart: **Schnitte**

Planinhalt:
Zugang 2
Einhausung und Trog WR-oZgl
Str 4283 km 140,9+14 bis 142,4+93