Draufsicht M 1:100

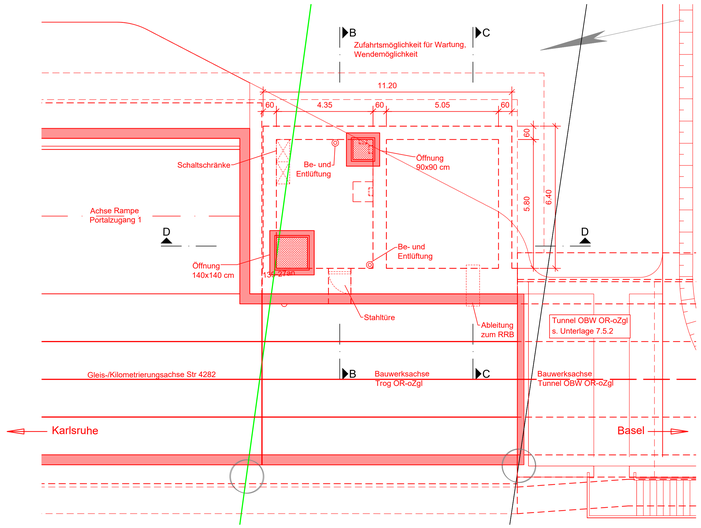

Schnitt B-B M 1:100
km 139,8+42

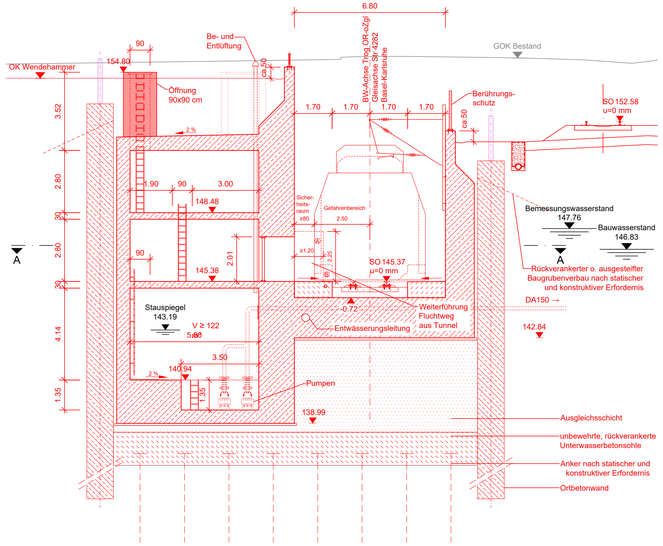

Legende:

- Bestand
- Neubau / Änderung
- Baubehelf
- Rückbau
- äußere Grenze der vorhabenträgereigenen Grundstücke
- tangierende Planung (nachrichtliche Darstellung)
- Planfeststellungsgrenze
- Kreis-/ Gemeindegrenze
- Gemarkungsgrenze
- Flurgrenze
- Flurstücksgrenze
- Zugehörigkeitshaken
- oder 2029 Flurstücksnummer
- } Kataster
- Schallschutzwand mit Tür
- oben / unten Böschung
- Gleis S-Bahn
- Gleis für Reise- und Güterzüge
- Gleis für Güterzüge
- Trafostation
- 42 28 Oberleitungsmast mit/ohne Mastnummer
- Trogtrasse (Kabelkanal) mit Kabelschacht
- Entwässerungsgraben mit Fließrichtung
- Versickerungsanlage (Graben, Becken, Mulde)
- Mulde
- Stützwand
- Zaun
- Hecke gemeinschaftlich
- Leitplanke
- Straßenablauf
- Einstiegsschacht / Entwässerungsleitung mit Fließrichtung
- Lichtmast
- Schaltschrank
- Schieber für Wasserleitung
- Überflurhydrant; Unterflurhydrant
- Schrankenkasten mit Schrankenbaum
- rotes Blinklicht
- Laubbaum; Nadelbaum
- Gebäude mit Überdachung
- Treppe
- Rampe

Schnitt A-A M 1:100

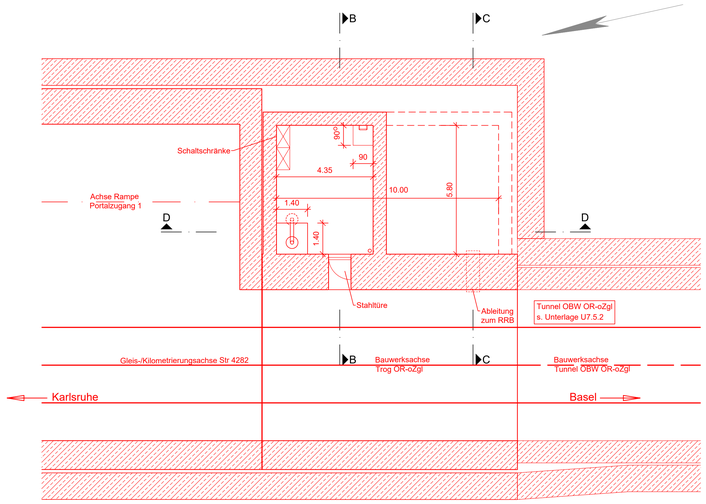

Schnitt C-C M 1:100
km 139,8+48

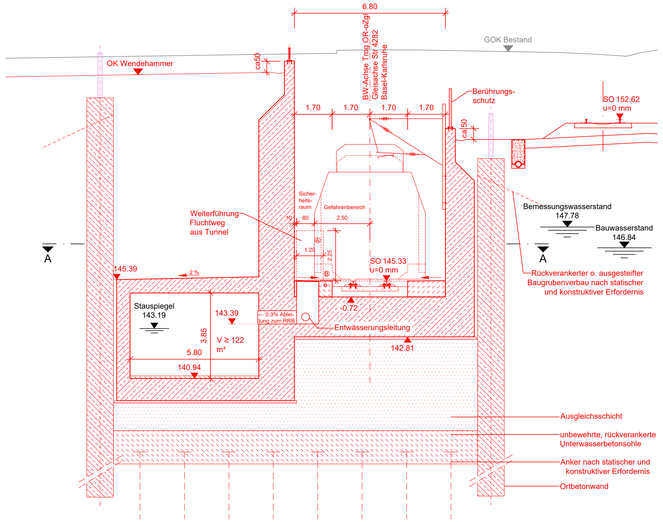

Schnitt D-D M 1:100

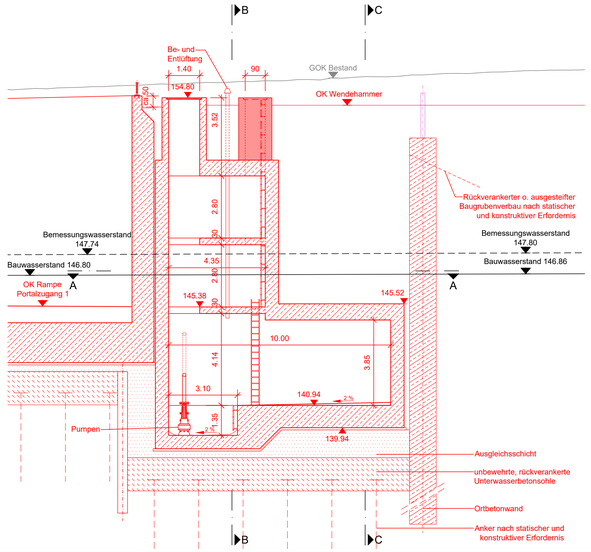

Kofinanziert von der Fazilität „Connecting Europe" der Europäischen Union

Unterlage 7.3.2.3

Genehmigungsvermerk Eisenbahn-Bundesamt

Übersichtsskizze

PfA 7.1
Appenweier
Offenburg
Hohberg
Fischerbach
Durbach
Ortenberg
Zell am Harmersbach
Oberwolfach
Wolfach
Haslach im Kinzigtal
Gengenbach
Biberach
Zell am Mühlenbach
Steinach
Hausach
Wolfach
Gutach im Bremgtal
Hornberg
Triberg im Schwarzwald
Gütenbach
Furtwangen im Schwarzwald
Schonach im Schwarzwald
Schönwald im Schwarzwald
Triberg im Schwarzwald
Gremmelsbach
Peterstal-Griesbach
Oberharmersbach
Zell am Harmersbach
Nordrach
Mühlenbach
Fischerbach
Hausach
Wolfach
Haslach im Kinzigtal
Hornberg
Triberg im Schwarzwald
Gutach im Bremgtal
Furtwangen im Schwarzwald
Gütenbach