Portalzugang 2
Schnitt A-A
M 1:100

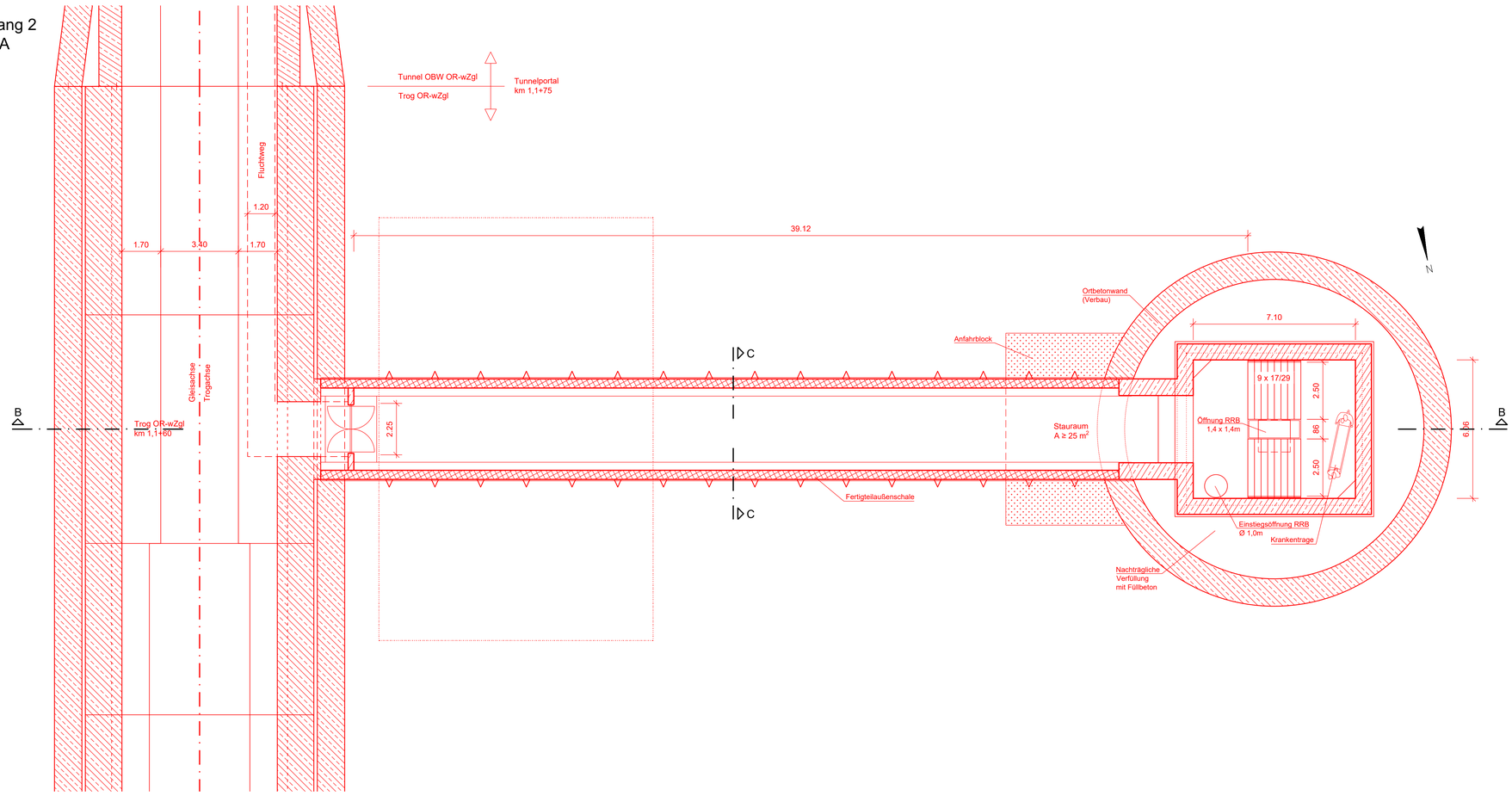

Schnitt C-C
M 1:100

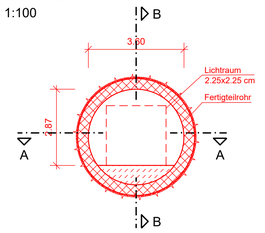

Schnitt D-D
M 1:100

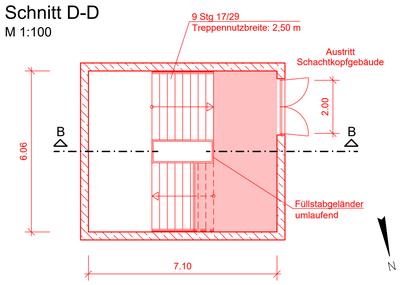

Schnitt B-B
M 1:100

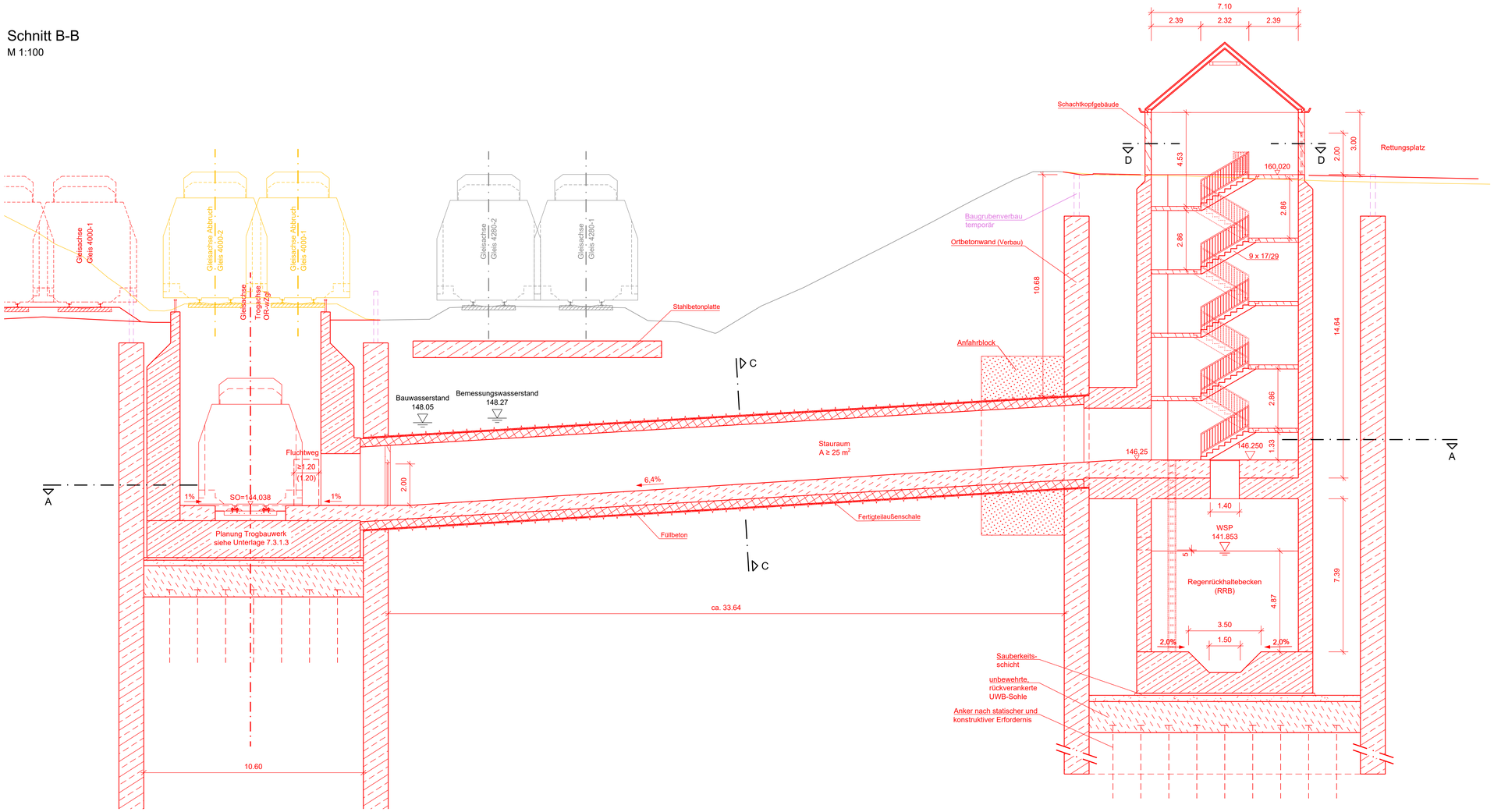

Legende:

- Bestand
- Neubau / Änderung
- Rückbau
- äußere Grenze der vorhabenträgereigenen Grundstücke
- tangierende Planung (nachrichtliche Darstellung)
- temporärer Baubehelf

Mitgeltende Unterlagen:

7.3.1.3 Trog OR-wZgl, Str 4281-2 km 0,3+65 bis 1,1+75, Draufsicht u. Längsschnitt

Kofinanziert von der Fazilität „Connecting Europe" der Europäischen Union

Unterlage 7.3.1.4

Genehmigungsvermerk Eisenbahn-Bundesamt

Übersichtsskizze

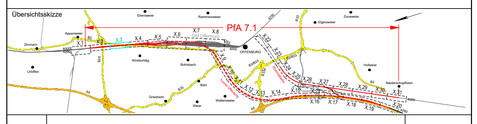

Index	Änderungen bzw. Ergänzungen	Planungsstand
0	Ausgangsverfahren: Antragsfassung	28.03.2024

Genehmigungsplanung: Unterlage für eine Entscheidung nach § 18 AEG

Vorhabenträger:
DB InfraGO AG
Zentrale
Theodor-Heuss-Allee 7
60486 Frankfurt am Main
Datum Unterschrift

Vertreter des Vorhabenträgers:
DB InfraGO AG
ABS/NBS Karlsruhe-Basel
Schwarzwaldstraße 82
76137 Karlsruhe
Digital unterschrieben von Frank Roser Datum: 2024.03.28 12:04:22 +01'00'
Datum Unterschrift

Planverfasser:
OBERMEYER Infrastruktur
OBERMEYER
Infrastruktur GmbH & Co. KG
Hasenbergstraße 31
70178 Stuttgart
28.03.2024 i.V.
Datum Unterschrift

Planzeichen:	GP_7-3-1-4_BW-0
Projekt-Nr.:	24035
Höhensystem:	NHN (DHHN 92)
Koordinatensystem:	DB-REF
Ursprungsplan:	
Blattgröße:	970 x 841
Maßstab:	1:100

	Datum	Name
gez.	03/2024	Julke
bearb.	03/2024	Reichert
gepr.	03/2024	Pelz

Vorhaben:

ABS/NBS Karlsruhe-Basel, StA 7, PfA 7.1 Appenweier - Hohberg (Tunnel Offenburg)
NBS, Strecke 4280, Appenweier bis Hohberg, km 138.500 - km 154.000
ABS, Strecke 4000, Offenburg bis Hohberg, km 147.200 - km 154.550

Planart: BAUWERKSSKIZZEN TROG

Planinhalt:

Trog OR-wZgl, Str 4281-2 km 0,3+65 bis 1,1+76
Portalzugang 2
OR km 1,1+60
Grundriss, Längsschnitt, Schnitte

PdVI® 20.2.2024 14:11 Hdommeier/AutoCAD Architecture 2018 M:\24035\03-CAD\41_DU\07\U07-5\U07-5-41\U07-5-41_001-010\U07-3-1-04