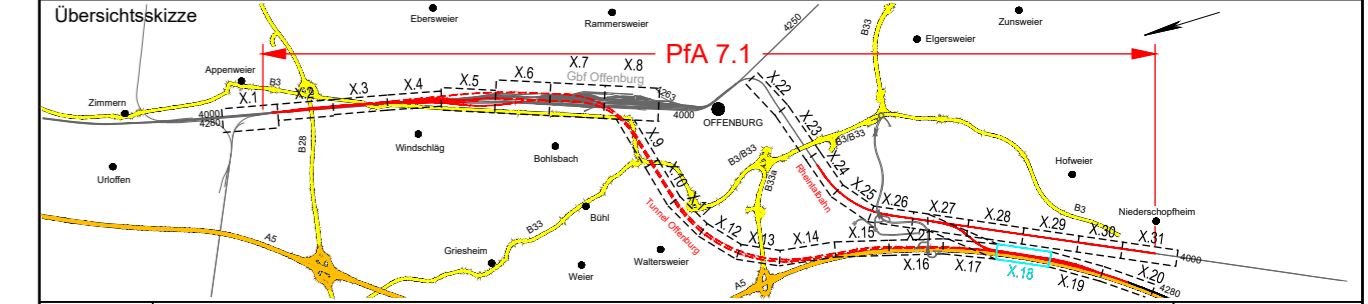

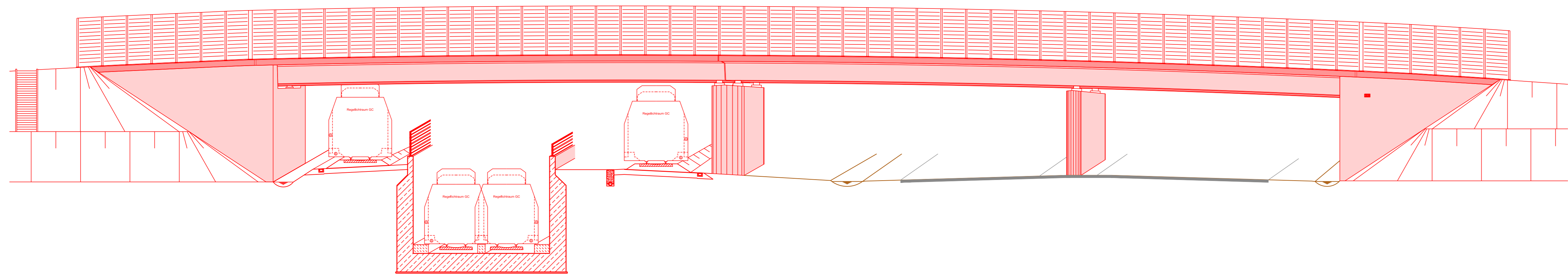


Ansicht Nord M 1:200



0	Ausgangsverfahren: Antragsfassung	28.03.2024
Index	Änderungen bzw. Ergänzungen	Planungsstand

Genehmigungsplanung: Unterlage für eine Entscheidung nach § 18 AEG

Vorhabenträger: DB InfraGO DB InfraGO AG Zentrale Theodor-Heuss-Allee 7 60486 Frankfurt am Main		Planzeichen: GP 7-1-7-1_BW-0 Projekt-Nr.: 24035	
Datum	Unterschrift	Datum	Name
		gez.	03/2024 MMO
		bearb.	03/2024 SFO
		gepr.	03/2024 WAL
Vertreter des Vorhabenträgers: DB InfraGO DB InfraGO AG ABS/NBS Karlsruhe-Basel Schwarzwaldstraße 82 76137 Karlsruhe		Planverfasser: OBERMEYER Infrastruktur OBERMEYER Infrastruktur GmbH & Co. KG Hasenbergstraße 31 70178 Stuttgart 28.03.2024 Datum	
Datum	Unterschrift	Datum	Unterschrift
			<i>i.v. Kische</i>
		Höhensystem:	NHN (DHHN 92)
		Koordinatensystem:	DB-REF
		Ursprungsplan:	-
		Blattgröße:	841 x 297
		Maßstab:	1:200

Vorhaben:
 ABS/NBS Karlsruhe-Basel, StA 7, Pfa 7.1 Appenweier - Hohberg (Tunnel Offenburg)
 NBS, Strecke 4280, Appenweier bis Hohberg, km 138.500 - km 154.000
 ABS, Strecke 4000, Offenburg bis Hohberg, km 147.200 - km 154.550

Planart: Ansicht
 Planinhalt:
 SÜ Binzburgstraße über A5 u. NBS
 Str 4280-1 km 152,5+02