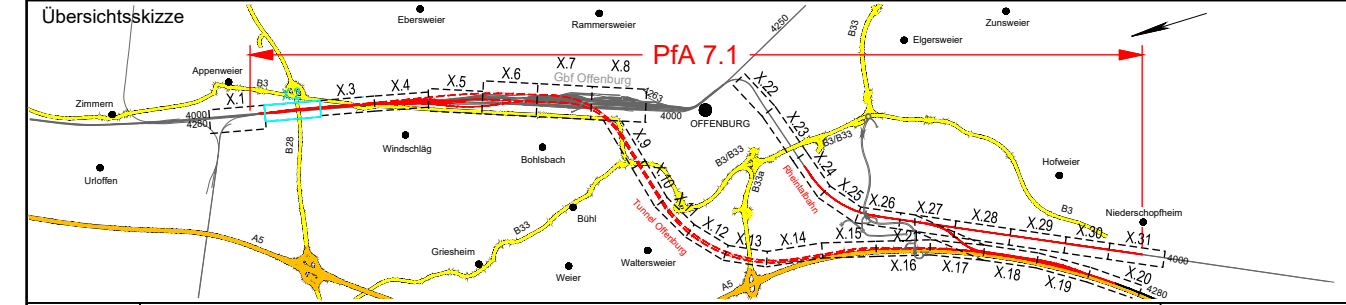

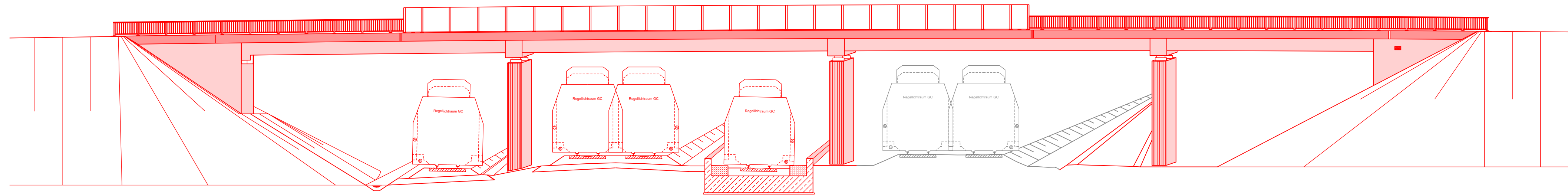


Ansicht Nord M 1:200



0	Ausgangsverfahren: Antragsfassung	28.03.2024
Index	Änderungen bzw. Ergänzungen	Planungsstand

Genehmigungsplanung: Unterlage für eine Entscheidung nach § 18 AEG

Vorhabenträger: <b>DB InfraGO</b> DB InfraGO AG Zentrale Theodor-Heuss-Allee 7 60486 Frankfurt am Main Datum      Unterschrift		Planzeichen: GP_7-1-2-1_BW-0 Projekt-Nr.: 24035	
Vertreter des Vorhabenträgers: <b>DB InfraGO</b> DB InfraGO AG ABS/NBS Karlsruhe-Basel Schwarzwaldstraße 82 76137 Karlsruhe Datum      Unterschrift		Planverfasser: <b>OBERMEYER</b> Infrastruktur OBERMEYER Infrastruktur GmbH & Co. KG Hasenbergstraße 31 70178 Stuttgart 28.03.2024 Datum <i>i.v. Fischer</i> Unterschrift	
		Höhen-system: NHN (DHHN 92) Koordinatensystem: DB-REF Ursprungsplan: - Blattgröße: 780 x 297 Maßstab: 1:200	

Vorhaben:  
 ABS/NBS Karlsruhe-Basel, StA 7, Pfa 7.1 Appenweier - Hohberg (Tunnel Offenburg)  
 NBS, Strecke 4280, Appenweier bis Hohberg, km 138.500 - km 154.000  
 ABS, Strecke 4000, Offenburg bis Hohberg, km 147.200 - km 154.550

Planart:	Ansicht
Planinhalt:	SÜ B28 Str 4000 km 139,2+96