





Grunderwerbsverzeichnis

(verschlüsselt)

0	Ausgangsverfahren: Antragsfassung	28.03.2024
Index	Änderungen bzw. Ergänzungen	Planungsstand
Vorhabenträger:		
DB InfraGO AG  Zentrale Theodor-Heuss-Allee 7 60486 Frankfurt am Main		
Datum Unterschrift		
Vertreter des Vorhabenträgers:		Verfasser:
DB InfraGO AG  ABS/NBS Karlsruhe-Basel Schwarzwaldstraße 82 76137 Karlsruhe		 OBERMEYER Infrastruktur GmbH & Co. KG Hasenbergstraße 31 70178 Stuttgart
Datum Unterschrift		28.03.2024  Datum Unterschrift
Genehmigungsvermerk Eisenbahn-Bundesamt		





Kofinanziert von der Fazilität
„Connecting Europe“ der Europäischen Union

Inhaltsverzeichnis

Gemeinde Renchen	
Gemarkung Renchen	5
Gemeinde Appenweier	
Gemarkung Appenweier.....	6
Gemeinde Offenburg	
Gemarkung Offenburg.....	50
Gemarkung Bohlsbach.....	85
Gemarkung Griesheim	107
Gemarkung Waltersweier	110
Gemarkung Windschläg	123
Gemeinde Durbach	
Gemarkung Ebersweier.....	171
Gemeinde Schutterwald	
Gemarkung Schutterwald	177
Gemeinde Hohberg	
Gemarkung Hofweier	193
Gemarkung Niederschopfheim.....	221
Gemeinde Herbolzheim	
Gemarkung Herbolzheim.....	245

Abkürzungen im Grunderwerbsverzeichnis

1. Nutzungsart

A	=	Ackerland
ANL	=	Grünanlage
BVK	=	Bahnverkehr
G	=	Gartenland
GEH	=	Gehölz
GFES	=	Gebäude- und Freifläche Entsorgungsanlage
GFIG	=	Gebäude- und Freifläche Industrie und Gewerbe
GFLF	=	Gebäude- und Freifläche Land- und Forstwirtschaft
GFSE	=	Gebäude- und Freifläche Sport, Freizeit und Erholung
GFV	=	Gebäude- und Freifläche Versorgungsanlage
GR	=	Grünland
HDL	=	Handel und Dienstleistung
LH	=	Laubholz
LNH	=	Laub- und Nadelholz
LPL	=	Lagerplatz
PL	=	Platz
PPL	=	Parkplatz
S	=	Straßenverkehr
SEE	=	See
SPO	=	Sportanlage
U	=	Unland/Vegetationslose Fläche
WAB	=	Bach
WAF	=	Fluss
WAG	=	Graben
WAT	=	Teich
WBF	=	Wohnbaufläche
WEG	=	Weg
WG	=	Weingarten
ÖFZ	=	Öffentliche Zwecke

2. Art der Grundstücksinanspruchnahme

a. Erwerb

EAE	=	Erwerb für LBP
EDR	=	Erwerb für Dritte
ET	=	Erwerb für Technische Anlage (Bahn)

b. Dingliche Sicherung

DAE	=	Dingliche Sicherung für LBP
DDR	=	Dingliche Sicherung für Dritte
DG	=	Dingliche Sicherung Tunnelüberdeckung < 20 m
DT	=	Dingliche Sicherung für Technische Anlage (Bahn)
DWR	=	Dingliche Sicherung Wegerecht

c. Vorübergehende Inanspruchnahme

VGO	=	vorübergehende, oberirdische Inanspruchnahme
VGU	=	vorübergehende, unterirdische Inanspruchnahme

Hinweise und Bemerkungen zum Grunderwerbsverzeichnis

Spalten 8 – 11: Größe des Flurstücks und Einzelflächen je Art der Grundstücksinanspruchnahme

Bei einer Mehrfach-Betroffenheit eines Grundstücks durch unterschiedliche Grundstücksinanspruchnahmen (Spalten 9-11) kann die Summe der Einzel-Betroffenheiten bei Addition größer sein als die Gesamtfläche des Flurstücks (Spalte 8). Hintergrund dessen ist eine mögliche Überlappung oder Deckungsgleichheit der Flächen der Arten der Grundstücksinanspruchnahmen auf einem Flurstück. Beispielsweise kann ein Flurstück zunächst erworben werden und im Anschluss eine Dienstbarkeit erhalten. Es können auch mehrere Dienstbarkeiten auf einem Flurstück liegen.

Für Flächen, die erworben werden, sind keine vorübergehende Inanspruchnahmen zu beantragen. Bei der Beantragung einer Dienstbarkeit für LBP-Maßnahmen sind die vorübergehenden Inanspruchnahmen für die Einrichtung dieser LBP-Maßnahmen enthalten.

* Die dingliche Sicherung, der Erwerb bzw. die Nutzungsbefugnis IAE für Anlagen und Maßnahmen schließen die bauzeitliche Inanspruchnahme für deren Herstellung bzw. Änderung mit ein

Spalte 12: Bemerkungen

In Spalte 12 des Grunderwerbsverzeichnisses wird der Bezug zur konkreten Nutzung, aus der die Grundstücksinanspruchnahme resultiert, insbesondere der betreffenden technischen Maßnahme (über die Bauwerksnummer „BW x.xxx“ gemäß Unterlage 4 „Bauwerksverzeichnis“) bzw. der LBP-Maßnahme (über die Maßnahmennummer „LBP xxx“ gemäß Unterlage 17 „Landschaftspflegerische Begleitplanung“) hergestellt. In der nachstehenden Klammer wird zudem die Art der Grundstücksinanspruchnahme gemäß Abkürzungsverzeichnis (siehe oben) angegeben. Die dazugehörigen Flächengrößen sind in den entsprechenden Spalten 9 bis 11 zu finden.

Bei Flurstücken des Vorhabenträgers sind gesonderte Hinweise aufgenommen und mit „**“ versehen, diese haben nachfolgende Bedeutung:

**siehe Hinweis (VGO):

Bei den vorhabenträgereigenen Grundstücken – der DB InfraGO AG – wurde eine vorübergehende, oberirdische Inanspruchnahme lediglich aufgezeigt, um den Bereich der Betroffenheit darzustellen. Eine Genehmigung ist hierfür nicht erforderlich.

**siehe Hinweis (VGU):

Bei den vorhabenträgereigenen Grundstücken – der DB InfraGO AG – wurde eine vorübergehende, unterirdische Inanspruchnahme lediglich aufgezeigt, um den Bereich der Betroffenheit darzustellen. Eine Genehmigung ist hierfür nicht erforderlich.



Vorhaben:

ABS/NBS Karlsruhe-Basel, Streckenabschnitt 7

PfA 7.1 Appenweier - Hohberg (Tunnel Offenburg)

Unterlage 6.1

Gemeinde: Renchen											
Ifd. Nr.	Grunderwerbsplan (Unterlage Nr.)	Eigentümer Abt. I Name, Adresse	Nutzer Abt. II Name, Adresse	Gemarkung	Flur Nr.	Flurstück Nr.	Größe des Grundstücks m ²	Erwerbsfläche* m ²	Fläche für dingliche Sicherung* m ²	Fläche für Nutzungsbefugnis* m ²	Bemerkungen
				Grundbuch Band / Blatt							
				Nutzungsart							
1	2	3	4	5	6	7	8	9	10	11	12
001	5.2.1	Stadt Renchen Hauptstraße 57 77871 Renchen		Renchen		559/8	203		203		LBP 070_A (DAE)
				2200							
				Ackerland							
002	5.2.1	Schlüssel-Nr.: 0001		Renchen		6867	7.667	7.667			LBP 070_A (EAE)
				2715							
				Ackerland							
003	5.2.1	Stadt Renchen Hauptstraße 57 77871 Renchen		Renchen		6867/1	764		764		LBP 070_A (DAE)
				2200							
				Ackerland							



Gemeinde: Appenweiler											
lfd. Nr.	Grunderwerbsplan (Unterlage Nr.)	Eigentümer Abt. I Name, Adresse	Nutzer Abt. II Name, Adresse	Gemarkung	Flur Nr.	Flurstück Nr.	Größe des Grundstücks m ²	Erwerbsfläche* m ²	Fläche für dingliche Sicherung* m ²	Fläche für Nutzungsbefugnis* m ²	Bemerkungen
				Grundbuch Band / Blatt							
				Nutzungsart							
1	2	3	4	5	6	7	8	9	10	11	12
001	5.1.1	DB Netz AG NL Südwest Schwarzwaldstraße 86 76137 Karlsruhe		Appenweiler		586	72.339			72.339	**siehe Hinweis (VGO)
				2256							
				Grünanlage, Bahnverkehr, Weg							
002	5.1.1 5.1.2	DB Netz AG NL Südwest Schwarzwaldstraße 86 76137 Karlsruhe		Appenweiler		586/7	55.873			50.270	**siehe Hinweis (VGO)
				2757							
				Bahnverkehr, Ge- bäude- und Frei- fläche Industrie und Gewerbe							
003	5.1.2	Gemeinde Appenweiler Ortenauer Straße 13 77767 Appenweiler		Appenweiler		25/10	3.829			46	BW 3.003 (VGO)
				20							
				Weg							
004	5.1.2 5.1.3	BRD Bundesstraßenver- waltung Ellerstraße 56 53199 Bonn		Appenweiler		25/30	20.842	1.512	4.890 458 237 288	9.945	BW 1.001 (ET) LBP 072_A, 023_A_VA_SB (DAE) BW 6.030 (DDR) BW 4.004 (DG) BW 3.006 (DWR) BW 3.006, 3.007, 8.006 (VGO)
				3095							
				Straßenverkehr, Weg							



Vorhaben:

ABS/NBS Karlsruhe-Basel, Streckenabschnitt 7

PfA 7.1 Appenweiler - Hohberg (Tunnel Offenburg)

Unterlage 6.1

Gemeinde: Appenweiler											
Ifd. Nr.	Grunderwerbsplan (Unterlage Nr.)	Eigentümer Abt. I Name, Adresse	Nutzer Abt. II Name, Adresse	Gemarkung	Flur Nr.	Flurstück Nr.	Größe des Grundstücks m ²	Erwerbsfläche* m ²	Fläche für dingliche Sicherung* m ²	Fläche für Nutzungsbefugnis* m ²	Bemerkungen
				Grundbuch Band / Blatt							
				Nutzungsart							
1	2	3	4	5	6	7	8	9	10	11	12
005	5.1.2 5.1.3	DB Netz AG NL Südwest Schwarzwaldstraße 86 76137 Karlsruhe		Appenweiler		586/9	37.238			33.434 3.804	**siehe Hinweis (VGO) **siehe Hinweis (VGU)
				2711							
				Bahnverkehr, Weg							
006	5.1.2	Gemeinde Appenweiler Ortenauer Straße 13 77767 Appenweiler		Appenweiler		926	945.498		6	2.722	BW 6.029 (DDR) BW 3.002 (VGO)
				148							
				Gehölz, Laub- und Nadelholz, Straßenverkehr, Bach, Graben, Weg							
007	5.1.2	BRD Bundesstraßenver- waltung Ellerstraße 56 53199 Bonn		Appenweiler		926/2	15.358		10.747 1.471	15.273	LBP 023_A_VA_SB, 043_SB (DAE) BW 6.005, 6.029 (DDR) BW 3.003 (VGO)
				3091							
				Straßenverkehr							
008	5.1.2	Gemeinde Appenweiler Ortenauer Straße 13 77767 Appenweiler		Appenweiler		926/10	377		25 249	377	BW 6.005 (DDR) BW 1.137 (DT) BW 8.041 (VGO)
				3024							
				Weg							
009	5.1.2	Gemeinde Appenweiler Ortenauer Straße 13 77767 Appenweiler		Appenweiler		960/14	4.405			69	BW 8.041 (VGO)
				140							
				Straßenverkehr							



Gemeinde: Appenweiler											
Ifd. Nr.	Grunderwerbsplan (Unterlage Nr.)	Eigentümer Abt. I Name, Adresse	Nutzer Abt. II Name, Adresse	Gemarkung	Flur Nr.	Flurstück Nr.	Größe des Grundstücks m ²	Erwerbsfläche* m ²	Fläche für dingliche Sicherung* m ²	Fläche für Nutzungsbefugnis* m ²	Bemerkungen
				Grundbuch Band / Blatt							
				Nutzungsart							
1	2	3	4	5	6	7	8	9	10	11	12
010	5.1.2	Gemeinde Appenweiler Ortenauer Straße 13 77767 Appenweiler		Appenweiler		962/1	420			40	BW 8.041 (VGO)
				3032							
				Ackerland							
011	5.1.2	Gemeinde Appenweiler Ortenauer Straße 13 77767 Appenweiler		Appenweiler		962/2	329			76	BW 8.041 (VGO)
				3032							
				Ackerland							
012	5.1.2	Gemeinde Appenweiler Ortenauer Straße 13 77767 Appenweiler		Appenweiler		967/1	540			95	BW 8.041 (VGO)
				3032							
				Ackerland							
013	5.1.2	Gemeinde Appenweiler Ortenauer Straße 13 77767 Appenweiler		Appenweiler		967/2	513			183	BW 8.041 (VGO)
				3032							
				Ackerland							
014	5.1.2	Gemeinde Appenweiler Ortenauer Straße 13 77767 Appenweiler		Appenweiler		967/3	764			40	BW 8.041 (VGO)
				3033							
				Ackerland							
015	5.1.2	Gemeinde Appenweiler Ortenauer Straße 13 77767 Appenweiler		Appenweiler		967/4	876			41	BW 8.041 (VGO)
				3033							
				Ackerland							



Vorhaben:

ABS/NBS Karlsruhe-Basel, Streckenabschnitt 7

PfA 7.1 Appenweiler - Hohberg (Tunnel Offenburg)

Unterlage 6.1

Gemeinde: Appenweiler											
Ifd. Nr.	Grunderwerbsplan (Unterlage Nr.)	Eigentümer Abt. I Name, Adresse	Nutzer Abt. II Name, Adresse	Gemarkung	Flur Nr.	Flurstück Nr.	Größe des Grundstücks m ²	Erwerbsfläche* m ²	Fläche für dingliche Sicherung* m ²	Fläche für Nutzungsbefugnis* m ²	Bemerkungen
				Grundbuch Band / Blatt							
				Nutzungsart							
1	2	3	4	5	6	7	8	9	10	11	12
016	5.1.2	Gemeinde Appenweiler Ortenauer Straße 13 77767 Appenweiler		Appenweiler		967/5	2.190		310	2.188	BW 1.112, 1113 (DT) BW 8.041 (VGO)
				3033							
				Weg							
017	5.1.2	Gemeinde Appenweiler Ortenauer Straße 13 77767 Appenweiler		Appenweiler		968	351			5	BW 8.041 (VGO)
				3024							
				Weg							
018	5.1.2	Gemeinde Appenweiler Ortenauer Straße 13 77767 Appenweiler		Appenweiler		968/1	73			5	BW 8.041 (VGO)
				24							
				Weg							
019	5.1.2	Gemeinde Appenweiler Ortenauer Straße 13 77767 Appenweiler		Appenweiler		972	1.147			55	BW 8.041 (VGO)
				2993							
				Ackerland							
020	5.1.2	Gemeinde Appenweiler Ortenauer Straße 13 77767 Appenweiler		Appenweiler		973	1.157			53	BW 8.041 (VGO)
				3032							
				Gebäude- und Freifläche Sport, Freizeit und Erholung							



Gemeinde: Appenweier											
Ifd. Nr.	Grunderwerbsplan (Unterlage Nr.)	Eigentümer Abt. I Name, Adresse	Nutzer Abt. II Name, Adresse	Gemarkung	Flur Nr.	Flurstück Nr.	Größe des Grundstücks m ²	Erwerbsfläche* m ²	Fläche für dingliche Sicherung* m ²	Fläche für Nutzungsbefugnis* m ²	Bemerkungen
				Grundbuch Band / Blatt							
				Nutzungsart							
1	2	3	4	5	6	7	8	9	10	11	12
021	5.1.2	Gemeinde Appenweier Ortenauer Straße 13 77767 Appenweier		Appenweier		974	710			31	BW 8.041 (VGO)
				3032							
				Gebäude- und Freifläche Sport, Freizeit und Erholung							
022	5.1.2	Gemeinde Appenweier Ortenauer Straße 13 77767 Appenweier		Appenweier		975	1.815			74	BW 8.041 (VGO)
				3032							
				Gebäude- und Freifläche Sport, Freizeit und Erholung							
023	5.1.2	Gemeinde Appenweier Ortenauer Straße 13 77767 Appenweier		Appenweier		977	1.002			40	BW 8.041 (VGO)
				3032							
				Gebäude- und Freifläche Sport, Freizeit und Erholung							



Gemeinde: Appenweiler											
Ifd. Nr.	Grunderwerbsplan (Unterlage Nr.)	Eigentümer Abt. I Name, Adresse	Nutzer Abt. II Name, Adresse	Gemarkung	Flur Nr.	Flurstück Nr.	Größe des Grundstücks m ²	Erwerbsfläche* m ²	Fläche für dingliche Sicherung* m ²	Fläche für Nutzungsbefugnis* m ²	Bemerkungen
				Grundbuch Band / Blatt							
				Nutzungsart							
1	2	3	4	5	6	7	8	9	10	11	12
024	5.1.2	Gemeinde Appenweiler Ortenauer Straße 13 77767 Appenweiler		Appenweiler		978	2.392			328	BW 7.001, 8.001 (VGO)
				3032							
				Gebäude- und Freifläche Sport, Freizeit und Erholung, Grünland							
025	5.1.2	Gemeinde Appenweiler Ortenauer Straße 13 77767 Appenweiler		Appenweiler		980/1	9.679	160	6 391	1.478	BW 1.002, 7.001 (ET) BW 6.005, 6.029 (DDR) BW 1.112, 1.113 (DT) BW 5.001, 5.002 (VGO)
				3027							
				Bach							
026	5.1.2	Gemeinde Appenweiler Ortenauer Straße 13 77767 Appenweiler		Appenweiler		980/2	369	39	2	40	BW 1.002 (ET) BW 1.100 (DT) BW 6.029 (VGO)
				3027							
				Ackerland, Gräben							
027	5.1.2	Schlüssel-Nr.: 0002		Appenweiler		981	1.670	114	36	1.556	BW 7.001 (ET) BW 7.001 (DT) BW 7.001, 8.001 (VGO)
				268							
				Ackerland							
028	5.1.2	Schlüssel-Nr.: 0003		Appenweiler		982	1.458	224	25	1.176	BW 7.001 (ET) BW 7.001 (DT) BW 7.001, 8.001 (VGO)
				1837							
				Ackerland							

Gemeinde: Appenweiler											
Ifd. Nr.	Grunderwerbsplan (Unterlage Nr.)	Eigentümer Abt. I Name, Adresse	Nutzer Abt. II Name, Adresse	Gemarkung	Flur Nr.	Flurstück Nr.	Größe des Grundstücks m ²	Erwerbsfläche* m ²	Fläche für dingliche Sicherung* m ²	Fläche für Nutzungsbefugnis* m ²	Bemerkungen
				Grundbuch Band / Blatt							
				Nutzungsart							
1	2	3	4	5	6	7	8	9	10	11	12
029	5.1.2	Schlüssel-Nr.: 0004		Appenweiler		983	2.045	268	105	1.693	BW 7.001 (ET) BW 1.112, 1.113 (DT) BW 7.001, 8.001 (VGO)
				2997							
				Ackerland							
030	5.1.2	Schlüssel-Nr.: 0005		Appenweiler		984	1.043			1.027	BW 7.001, 8.001 (VGO)
				2997							
				Ackerland							
031	5.1.2	Gemeinde Appenweiler Ortenauer Straße 13 77767 Appenweiler		Appenweiler		1223/5	2.411	1.518	50	555	BW 1.002 (ET) BW 1.100 (DT) BW 8.040 (VGO)
				3037							
				Weg							
032	5.1.2	Gemeinde Appenweiler Ortenauer Straße 13 77767 Appenweiler		Appenweiler		1225	867			22	BW 3.001 (VGO)
				3033							
				Ackerland							
033	5.1.2	Gemeinde Appenweiler Ortenauer Straße 13 77767 Appenweiler		Appenweiler		1226	866			54	BW 3.001 (VGO)
				3380							
				Ackerland							
034	5.1.2	Schlüssel-Nr.: 0006		Appenweiler		1227	941			57	BW 8.040 (VGO)
				2734							
				Ackerland							



Vorhaben:

ABS/NBS Karlsruhe-Basel, Streckenabschnitt 7

PfA 7.1 Appenweier - Hohberg (Tunnel Offenburg)

Unterlage 6.1

Gemeinde: Appenweier											
Ifd. Nr.	Grunderwerbsplan (Unterlage Nr.)	Eigentümer Abt. I Name, Adresse	Nutzer Abt. II Name, Adresse	Gemarkung	Flur Nr.	Flurstück Nr.	Größe des Grundstücks m ²	Erwerbsfläche* m ²	Fläche für dingliche Sicherung* m ²	Fläche für Nutzungsbefugnis* m ²	Bemerkungen
				Grundbuch Band / Blatt							
				Nutzungsart							
1	2	3	4	5	6	7	8	9	10	11	12
035	5.1.2	Schlüssel-Nr.: 0007		Appenweier		1228	1.212			72	BW 8.040 (VGO)
				2292							
				Ackerland							
036	5.1.2	Schlüssel-Nr.: 0008		Appenweier		1229/1	1.982			111	BW 8.040 (VGO)
				721							
				Ackerland							
037	5.1.2	Schlüssel-Nr.: 0009		Appenweier		1229/2	1.984			105	BW 8.040 (VGO)
				1117							
				Ackerland							
038	5.1.2	Gemeinde Appenweier Ortenauer Straße 13 77767 Appenweier		Appenweier		1229/3	1.985			101	BW 3.001 (VGO)
				3033							
				Ackerland							
039	5.1.2	Schlüssel-Nr.: 0010		Appenweier		1230	910			48	BW 8.040 (VGO)
				678							
				Ackerland							
040	5.1.2	Schlüssel-Nr.: 0011		Appenweier		1231	892	1		48	BW 3.001 (EDR) BW 8.040 (VGO)
				678							
				Ackerland							



Gemeinde: Appenweier											
Ifd. Nr.	Grunderwerbsplan (Unterlage Nr.)	Eigentümer Abt. I Name, Adresse	Nutzer Abt. II Name, Adresse	Gemarkung	Flur Nr.	Flurstück Nr.	Größe des Grundstücks m ²	Erwerbsfläche* m ²	Fläche für dingliche Sicherung* m ²	Fläche für Nutzungsbefugnis* m ²	Bemerkungen
				Grundbuch Band / Blatt							
				Nutzungsart							
1	2	3	4	5	6	7	8	9	10	11	12
041	5.1.2	Gemeinde Appenweier Ortenauer Straße 13 77767 Appenweier		Appenweier		1232	882			51	BW 3.001 (VGO)
				3033							
				Ackerland							
042	5.1.2	Gemeinde Appenweier Ortenauer Straße 13 77767 Appenweier		Appenweier		1233	1.633			92	BW 3.001 (VGO)
				3033							
				Ackerland							
043	5.1.2	Schlüssel-Nr.: 0012 Schlüssel-Nr.: 0013		Appenweier		1235	1.508	26		66	BW 3.001 (EDR) BW 3.001 (VGO)
				656							
				Ackerland							
044	5.1.2	Land Baden-Württemberg (Liegenschaftsverwaltung) Mozartstraße 58 79104 Freiburg		Appenweier		1264	3.990	114	5	169	BW 3.001 (EDR) BW 1.100 (DT) BW 3.001 (VGO)
				1958							
				Ackerland							
045	5.1.2	Schlüssel-Nr.: 0014		Appenweier		1265	2.650	49 7	8	55	BW 3.001 (EDR) BW 1.002 (ET) BW 1.100 (DT) BW 3.001 (VGO)
				3388							
				Ackerland							



Gemeinde: Appenweier											
Ifd. Nr.	Grunderwerbsplan (Unterlage Nr.)	Eigentümer Abt. I Name, Adresse	Nutzer Abt. II Name, Adresse	Gemarkung	Flur Nr.	Flurstück Nr.	Größe des Grundstücks m ²	Erwerbsfläche* m ²	Fläche für dingliche Sicherung* m ²	Fläche für Nutzungsbefugnis* m ²	Bemerkungen
				Grundbuch Band / Blatt							
				Nutzungsart							
1	2	3	4	5	6	7	8	9	10	11	12
046	5.1.2	Gemeinde Appenweier Ortenauer Straße 13 77767 Appenweier		Appenweier		1267	959	19	10	104	BW 1.002 (ET) BW 1.100 (DT) BW 3.001 (VGO)
				3033							
				Ackerland							
047	5.1.2	Land Baden-Württemberg (Liegenschaftsverwaltung) Mozartstraße 58 79104 Freiburg		Appenweier		1268	1.822	99 79	25	110	BW 3.001 (EDR) BW 1.002 (ET) BW 1.100 (DT) BW 3.001 (VGO)
				1958							
				Ackerland							
048	5.1.2	Schlüssel-Nr.: 0015		Appenweier		1272	6.519	124 142	34	138	BW 3.001 (EDR) BW 1.002 (ET) BW 1.100 (DT) BW 3.001 (VGO)
				160							
				Ackerland							
049	5.1.2	Schlüssel-Nr.: 0016		Appenweier		1274	1.001	54 71	14	60	BW 3.001 (EDR) BW 1.002 (ET) BW 1.100 (DT) BW 3.001 (VGO)
				2440							
				Ackerland							
050	5.1.2	Schlüssel-Nr.: 0017		Appenweier		1275	939	61 89	15	67	BW 3.001 (EDR) BW 1.002 (ET) BW 1.100 (DT) BW 3.001 (VGO)
				2604							
				Ackerland							

Gemeinde: Appenweiler											
Ifd. Nr.	Grunderwerbsplan (Unterlage Nr.)	Eigentümer Abt. I Name, Adresse	Nutzer Abt. II Name, Adresse	Gemarkung	Flur Nr.	Flurstück Nr.	Größe des Grundstücks m ²	Erwerbsfläche* m ²	Fläche für dingliche Sicherung* m ²	Fläche für Nutzungsbefugnis* m ²	Bemerkungen
				Grundbuch Band / Blatt							
				Nutzungsart							
1	2	3	4	5	6	7	8	9	10	11	12
051	5.1.2	Schlüssel-Nr.: 0018		Appenweiler		1278	880	57 92	14	63	BW 3.001 (EDR) BW 1.002 (ET) BW 1.100 (DT) BW 3.001 (VGO)
				2035							
				Ackerland							
052	5.1.2	Schlüssel-Nr.: 0019		Appenweiler		1279	2.193	45 76	11	50	BW 3.001 (EDR) BW 1.002 (ET) BW 1.100 (DT) BW 3.001 (VGO)
				1535							
				Ackerland							
053	5.1.2	Schlüssel-Nr.: 0020		Appenweiler		1280	2.164	45 83	10	50	BW 3.001 (EDR) BW 1.002 (ET) BW 1.100 (DT) BW 3.001 (VGO)
				627							
				Ackerland							
054	5.1.2	Schlüssel-Nr.: 0021		Appenweiler		1282	746	52 103	10	58	BW 3.001 (EDR) BW 1.002 (ET) BW 1.100 (DT) BW 3.001 (VGO)
				627							
				Ackerland							
055	5.1.2	Schlüssel-Nr.: 0022		Appenweiler		1283	2.849	53 112	13	60	BW 3.001 (EDR) BW 1.002 (ET) BW 1.100 (DT) BW 3.001 (VGO)
		Schlüssel-Nr.: 0023									
		Schlüssel-Nr.: 0024 Schlüssel-Nr.: 0025									



Vorhaben:

ABS/NBS Karlsruhe-Basel, Streckenabschnitt 7

PfA 7.1 Appenweier - Hohberg (Tunnel Offenburg)

Unterlage 6.1

Gemeinde: Appenweier											
Ifd. Nr.	Grunderwerbsplan (Unterlage Nr.)	Eigentümer Abt. I Name, Adresse	Nutzer Abt. II Name, Adresse	Gemarkung	Flur Nr.	Flurstück Nr.	Größe des Grundstücks m ²	Erwerbsfläche* m ²	Fläche für dingliche Sicherung* m ²	Fläche für Nutzungsbefugnis* m ²	Bemerkungen
				Grundbuch Band / Blatt							
				Nutzungsart							
1	2	3	4	5	6	7	8	9	10	11	12
056	5.1.2	Schlüssel-Nr.: 0026		Appenweier		1285	1.855	52 119	13	58	BW 3.001 (EDR) BW 1.002 (ET) BW 1.100 (DT) BW 3.001 (VGO)
				2026							
				Ackerland							
057	5.1.2	Schlüssel-Nr.: 0027		Appenweier		1287	1.512	80 216	18	89	BW 3.001 (EDR) BW 1.002 (ET) BW 1.100 (DT) BW 3.001 (VGO)
				1065							
				Ackerland							
058	5.1.2	Land Baden-Württemberg (Liegenschaftsverwaltung) Mozartstraße 58 79104 Freiburg		Appenweier		1288	1.732	98 295	22	108	BW 3.001 (EDR) BW 1.002 (ET) BW 1.100 (DT) BW 3.001 (VGO)
				1958							
				Ackerland							
059	5.1.2	Schlüssel-Nr.: 0028		Appenweier		1289	2.603	38 95	9	42	BW 3.001 (EDR) BW 1.002 (ET) BW 1.100 (DT) BW 3.001 (VGO)
				1660							
				Ackerland							
060	5.1.2	Schlüssel-Nr.: 0029		Appenweier		1290	1.571	58 185	13	63	BW 3.001 (EDR) BW 1.002 (ET) BW 1.100 (DT) BW 3.001 (VGO)
		Schlüssel-Nr.: 0030									
		2008									
				Ackerland							



Gemeinde: Appenweier											
Ifd. Nr.	Grunderwerbsplan (Unterlage Nr.)	Eigentümer Abt. I Name, Adresse	Nutzer Abt. II Name, Adresse	Gemarkung	Flur Nr.	Flurstück Nr.	Größe des Grundstücks m ²	Erwerbsfläche* m ²	Fläche für dingliche Sicherung* m ²	Fläche für Nutzungsbefugnis* m ²	Bemerkungen
				Grundbuch Band / Blatt							
				Nutzungsart							
1	2	3	4	5	6	7	8	9	10	11	12
061	5.1.2	Schlüssel-Nr.: 0031		Appenweier		1291/1	1.462	50 162	12	57	BW 3.001 (EDR) BW 1.002 (ET) BW 1.100 (DT) BW 3.001 (VGO)
				647							
				Ackerland							
062	5.1.2	Schlüssel-Nr.: 0032		Appenweier		1291/2	1.459	51 168	9	57	BW 3.001 (EDR) BW 1.002 (ET) BW 1.100 (DT) BW 3.001 (VGO)
				1393							
				Ackerland							
063	5.1.2	Schlüssel-Nr.: 0033		Appenweier		1330	2.334	50 157	6	54	BW 3.001 (EDR) BW 1.002 (ET) BW 1.100 (DT) BW 3.001 (VGO)
				2801							
				Ackerland							
064	5.1.2	Schlüssel-Nr.: 0034		Appenweier		1331	2.090	48 140	6	50	BW 3.001 (EDR) BW 1.002 (ET) BW 1.100 (DT) BW 3.001 (VGO)
		Schlüssel-Nr.: 0035									
		Ackerland									
065	5.1.2	Schlüssel-Nr.: 0036		Appenweier		1332	1.531	24 82	4	33	BW 3.001 (EDR) BW 1.002 (ET) BW 1.100 (DT) BW 3.001 (VGO)
		Schlüssel-Nr.: 0037									
		Schlüssel-Nr.: 0038									



Vorhaben:

ABS/NBS Karlsruhe-Basel, Streckenabschnitt 7

PfA 7.1 Appenweier - Hohberg (Tunnel Offenburg)

Unterlage 6.1

Gemeinde: Appenweier											
Ifd. Nr.	Grunderwerbsplan (Unterlage Nr.)	Eigentümer Abt. I Name, Adresse	Nutzer Abt. II Name, Adresse	Gemarkung	Flur Nr.	Flurstück Nr.	Größe des Grundstücks m ²	Erwerbsfläche* m ²	Fläche für dingliche Sicherung* m ²	Fläche für Nutzungsbefugnis* m ²	Bemerkungen
				Grundbuch Band / Blatt							
				Nutzungsart							
1	2	3	4	5	6	7	8	9	10	11	12
066	5.1.2	BRD Bundesstraßenverwaltung Ellerstraße 56 53199 Bonn		Appenweier		1334	1.317	211	5	234	BW 1.002 (ET) BW 1.100 (DT) BW 6.029 (VGO)
				3094							
				Ackerland							
067	5.1.2	Gemeinde Appenweier Ortenauer Straße 13 77767 Appenweier		Appenweier		1334/2	47	47			BW 1.001 (ET)
				3037							
				Weg							
068	5.1.2	BRD Bundesstraßenverwaltung Ellerstraße 56 53199 Bonn		Appenweier		1335	3.917		1.977 378	3.392	LBP 023_A_VA_SB (DAE) BW 6.005, 6.029 (DDR) BW 3.003 (VGO)
				3092							
				Straßenverkehr							
069	5.1.2	Gemeinde Appenweier Ortenauer Straße 13 77767 Appenweier		Appenweier		1335/1	510			154	BW 3.003 (VGO)
				24							
				Weg							
070	5.1.2	Schlüssel-Nr.: 0039		Appenweier		1337	800	138 367	14	165	BW 3.001 (EDR) BW 1.002 (ET) BW 1.100 (DT) BW 3.001 (VGO)
				2525							
				Ackerland							



Gemeinde: Appenweier											
Ifd. Nr.	Grunderwerbsplan (Unterlage Nr.)	Eigentümer Abt. I Name, Adresse	Nutzer Abt. II Name, Adresse	Gemarkung	Flur Nr.	Flurstück Nr.	Größe des Grundstücks m ²	Erwerbsfläche* m ²	Fläche für dingliche Sicherung* m ²	Fläche für Nutzungsbefugnis* m ²	Bemerkungen
				Grundbuch Band / Blatt							
				Nutzungsart							
1	2	3	4	5	6	7	8	9	10	11	12
071	5.1.2	BRD Bundesstraßenverwaltung Ellerstraße 56 53199 Bonn		Appenweier		1341	6.293	990	3.768 476 25	5.303	BW 1.001, 1.002 (ET) LBP 023_A_VA_SB (DAE) BW 6.005 (DDR) BW 1.101 (DT) BW 3.003 (VGO)
				3093							
				Straßenverkehr							
072	5.1.2	BRD Bundesstraßenverwaltung Ellerstraße 56 53199 Bonn		Appenweier		1344	1.996			1.273	BW 3.003 (VGO)
				3080							
				Ackerland							
073	5.1.2	Schlüssel-Nr.: 0040		Appenweier		1345	910			509	BW 3.003 (VGO)
				3009							
				Ackerland							
074	5.1.2	Schlüssel-Nr.: 0041		Appenweier		1346	1.077	2	1	545	BW 1.002 (ET) BW 1.101 (DT) BW 8.042 (VGO)
				1501							
				Ackerland							
075	5.1.2	Schlüssel-Nr.: 0042		Appenweier		1347	1.220	97	2	475	BW 1.001, 1.002 (ET) BW 1.101 (DT) BW 8.042 (VGO)
				1009							
				Ackerland							



Vorhaben:

ABS/NBS Karlsruhe-Basel, Streckenabschnitt 7

PfA 7.1 Appenweier - Hohberg (Tunnel Offenburg)

Unterlage 6.1

Gemeinde: Appenweier											
Ifd. Nr.	Grunderwerbsplan (Unterlage Nr.)	Eigentümer Abt. I Name, Adresse	Nutzer Abt. II Name, Adresse	Gemarkung	Flur Nr.	Flurstück Nr.	Größe des Grundstücks m ²	Erwerbsfläche* m ²	Fläche für dingliche Sicherung* m ²	Fläche für Nutzungsbefugnis* m ²	Bemerkungen
				Grundbuch Band / Blatt							
				Nutzungsart							
1	2	3	4	5	6	7	8	9	10	11	12
076	5.1.2	Schlüssel-Nr.: 0043		Appenweier		1349	1.494	175		442	BW 1.001, 1.002 (ET) BW 5.004, 8.043 (VGO)
				1706							
				Ackerland							
077	5.1.2	Schlüssel-Nr.: 0044		Appenweier		1350	1.298	178		367	BW 1.001, 1.002 (ET) BW 5.004, 8.043 (VGO)
				226							
				Ackerland							
078	5.1.2	Schlüssel-Nr.: 0045		Appenweier		1352	2.110	321		569	BW 1.001, 1.002 (ET) BW 5.004, 8.043 (VGO)
				1615							
				Ackerland							
079	5.1.2	Schlüssel-Nr.: 0046		Appenweier		1353	1.069	198		267	BW 1.001, 4.002 (ET) BW 4.002, 8.043 (VGO)
				1146							
				Ackerland							
080	5.1.2	Schlüssel-Nr.: 0047		Appenweier		1354	862	180		171 24	BW 1.001, 4.002 (ET) BW 4.002, 8.043 (VGO) BW 4.002 (VGO)
				759							
				Ackerland							
081	5.1.2	Schlüssel-Nr.: 0048		Appenweier		1355	762	192		153 48	BW 1.001, 4.002 (ET) BW 8.043 (VGO) BW 4.002 (VGO)
				3025							
				Ackerland							



Gemeinde: Appenweiler											
Ifd. Nr.	Grunderwerbsplan (Unterlage Nr.)	Eigentümer Abt. I Name, Adresse	Nutzer Abt. II Name, Adresse	Gemarkung	Flur Nr.	Flurstück Nr.	Größe des Grundstücks m ²	Erwerbsfläche* m ²	Fläche für dingliche Sicherung* m ²	Fläche für Nutzungsbefugnis* m ²	Bemerkungen
				Grundbuch Band / Blatt							
				Nutzungsart							
1	2	3	4	5	6	7	8	9	10	11	12
082	5.1.2	Schlüssel-Nr.: 0049		Appenweiler		1356	660	190		151 48	BW 1.001, 4.002 (ET) BW 8.043 (VGO) BW 4.002 (VGU)
				655							
				Ackerland							
083	5.1.2 5.1.3	Gemeinde Appenweiler Ortenauer Straße 13 77767 Appenweiler		Appenweiler		1357	2.612		150	237 34	BW 1.138, 1.139 (DT) BW 1.138, 1.139 (VGO) BW 4.001 (VGU)
				3024							
				Weg							
084	5.1.2	Gemeinde Appenweiler Ortenauer Straße 13 77767 Appenweiler		Appenweiler		1357/1	3.072	251 202	51	500	BW 3.006 (EDR) BW 1.001, 4.002 (ET) BW 3.006 (DWR) BW 3.004, 3.006 (VGO)
				2984							
				Weg							
085	5.1.2	Land Baden-Württemberg (Liegenschaftsverwaltung) Mozartstraße 58 79104 Freiburg		Appenweiler		1358	4.271	8 2.502		1.232 140	BW 3.004 (EDR) BW 1.001, 4.002 (ET) BW 4.002, 8.043 (VGO) BW 4.002 (VGU)
				1958							
				Ackerland							
086	5.1.2	Land Baden-Württemberg (Liegenschaftsverwaltung) Mozartstraße 58 79104 Freiburg		Appenweiler		1359	534	313	30	221	LBP 023_A_VA_SB (EAE) BW 1.137 (DT) BW 3.002, 8.002 (VGO)
				1958							
				Ackerland, Weg							



Vorhaben:

ABS/NBS Karlsruhe-Basel, Streckenabschnitt 7

PfA 7.1 Appenweiler - Hohberg (Tunnel Offenburg)

Unterlage 6.1

Gemeinde: Appenweiler											
Ifd. Nr.	Grunderwerbsplan (Unterlage Nr.)	Eigentümer Abt. I Name, Adresse	Nutzer Abt. II Name, Adresse	Gemarkung	Flur Nr.	Flurstück Nr.	Größe des Grundstücks m ²	Erwerbsfläche* m ²	Fläche für dingliche Sicherung* m ²	Fläche für Nutzungsbefugnis* m ²	Bemerkungen
				Grundbuch Band / Blatt							
				Nutzungsart							
1	2	3	4	5	6	7	8	9	10	11	12
087	5.1.2	Schlüssel-Nr.: 0050 Schlüssel-Nr.: 0051		Appenweiler		1360	815		27	815	BW 1.137 (DT) BW 8.002 (VGO)
				2220							
				Ackerland							
088	5.1.2	Land Baden-Württemberg (Liegenschaftsverwaltung) Mozartstraße 58 79104 Freiburg		Appenweiler		1361	1.877	1.669	6	208	BW 7.009 (ET) BW 1.137 (DT) BW 8.002 (VGO)
				1958							
				Ackerland							
089	5.1.2	Schlüssel-Nr.: 0052 Schlüssel-Nr.: 0053		Appenweiler		1362	858	858			BW 7.009 (ET)
				2220							
				Ackerland							
090	5.1.2	Schlüssel-Nr.: 0054 Schlüssel-Nr.: 0055		Appenweiler		1362/1	870	870			BW 7.009 (ET)
				2220							
				Ackerland							
091	5.1.2	Schlüssel-Nr.: 0056 Schlüssel-Nr.: 0057		Appenweiler		1363	693	693			BW 7.009 (ET)
				2220							
				Ackerland							
092	5.1.2	Schlüssel-Nr.: 0058 Schlüssel-Nr.: 0059		Appenweiler		1364	1.560	1.560			BW 7.009 (ET)
				2220							
				Ackerland							



Gemeinde: Appenweier											
Ifd. Nr.	Grunderwerbsplan (Unterlage Nr.)	Eigentümer Abt. I Name, Adresse	Nutzer Abt. II Name, Adresse	Gemarkung	Flur Nr.	Flurstück Nr.	Größe des Grundstücks m ²	Erwerbsfläche* m ²	Fläche für dingliche Sicherung* m ²	Fläche für Nutzungsbefugnis* m ²	Bemerkungen
				Grundbuch Band / Blatt							
				Nutzungsart							
1	2	3	4	5	6	7	8	9	10	11	12
093	5.1.2	Schlüssel-Nr.: 0060 Schlüssel-Nr.: 0061		Appenweier		1365	967	967			BW 7.009 (ET)
				2220							
				Ackerland							
094	5.1.2	Schlüssel-Nr.: 0062 Schlüssel-Nr.: 0063		Appenweier		1366	918	914		4	BW 7.009 (ET) BW 7.009 (VGO)
				2220							
				Ackerland							
095	5.1.2	Schlüssel-Nr.: 0064 Schlüssel-Nr.: 0065		Appenweier		1367/1	582	557		25	BW 7.007 (ET) BW 7.007 (VGO)
				2220							
				Ackerland							
096	5.1.2	Schlüssel-Nr.: 0066 Schlüssel-Nr.: 0067		Appenweier		1367/2	583	579		4	BW 7.007 (ET) BW 7.007 (VGO)
				2220							
				Ackerland							
097	5.1.2	Schlüssel-Nr.: 0068 Schlüssel-Nr.: 0069		Appenweier		1368	1.144	809		335	BW 7.007 (ET) BW 7.007 (VGO)
				2220							
				Ackerland							
098	5.1.2	Schlüssel-Nr.: 0070		Appenweier		1369	998	560		438	BW 7.007 (ET) BW 7.007 (VGO)
				1246							
				Ackerland							



Vorhaben:

ABS/NBS Karlsruhe-Basel, Streckenabschnitt 7

PfA 7.1 Appenweier - Hohberg (Tunnel Offenburg)

Unterlage 6.1

Gemeinde: Appenweier											
Ifd. Nr.	Grunderwerbsplan (Unterlage Nr.)	Eigentümer Abt. I Name, Adresse	Nutzer Abt. II Name, Adresse	Gemarkung	Flur Nr.	Flurstück Nr.	Größe des Grundstücks m ²	Erwerbsfläche* m ²	Fläche für dingliche Sicherung* m ²	Fläche für Nutzungsbefugnis* m ²	Bemerkungen
				Grundbuch Band / Blatt							
				Nutzungsart							
1	2	3	4	5	6	7	8	9	10	11	12
099	5.1.2	Schlüssel-Nr.: 0071		Appenweier		1370	1.040	92	11	948	LBP 023_A_VA_SB (EAE) BW 1.138, 1.139 (DT) BW 8.003 (VGO)
				2997							
				Ackerland							
100	5.1.2	Schlüssel-Nr.: 0072		Appenweier		1371	1.017	91	15	926	LBP 023_A_VA_SB (EAE) BW 1.138, 1.139 (DT) BW 8.003 (VGO)
				2997							
				Ackerland							
101	5.1.2	Schlüssel-Nr.: 0073		Appenweier		1372	1.069	100	21	969	LBP 023_A_VA_SB (EAE) BW 1.138, 1.139 (DT) BW 8.003 (VGO)
				2997							
				Ackerland							
102	5.1.2	Gemeinde Appenweier Ortenauer Straße 13 77767 Appenweier		Appenweier		1373	1.042		101 30	47 23	LBP 023_A_VA_SB (DAE) BW 1.138, 1.139 (DT) BW 1.138, 1.139 (VGO) BW 4.001 (VGO)
				2993							
				Ackerland							
103	5.1.2	Schlüssel-Nr.: 0074		Appenweier		1374	1.774	189	88		LBP 023_A_VA_SB (EAE) BW 1.138, 1.139 (DT)
				2997							
				Grünland							



Gemeinde: Appenweiler												
Ifd. Nr.	Grunderwerbsplan (Unterlage Nr.)	Eigentümer Abt. I Name, Adresse	Nutzer Abt. II Name, Adresse	Gemarkung	Flur Nr.	Flurstück Nr.	Größe des Grundstücks m ²	Erwerbsfläche* m ²	Fläche für dingliche Sicherung* m ²	Fläche für Nutzungsbefugnis* m ²	Bemerkungen	
				Grundbuch Band / Blatt								
				Nutzungsart								
1	2	3	4	5	6	7	8	9	10	11	12	
104	5.1.2	Gemeinde Appenweiler Ortenauer Straße 13 77767 Appenweiler		Appenweiler		1375/1	907			125 68	84 6	LBP 023_A_VA_SB (DAE) BW 1.138, 1.139 (DT) BW 1.138, 1.139 (VGO) BW 4.001 (VGU)
				2984								
				Grünland								
105	5.1.2 5.1.3	Schlüssel-Nr.: 0075		Appenweiler		1382	948	645	394	58	LBP 023_A_VA_SB (EAE) BW 1.138, 1.139 (DT) BW 4.001 (VGU)	
				2525								
				Ackerland								
106	5.1.2 5.1.3	Gemeinde Appenweiler Ortenauer Straße 13 77767 Appenweiler		Appenweiler		1390	1.069	423	252	384	BW 3.006 (EDR) BW 3.006 (DWR) BW 3.006 (VGO)	
				3038								
				Ackerland								
107	5.1.2 5.1.3	Land Baden-Württemberg (Liegenschaftsverwaltung) Mozartstraße 58 79104 Freiburg		Appenweiler		1394	6.140	448 1.552	1.151	1.027 926	BW 3.004 (EDR) BW 1.001, 4.002 (ET) LBP 023_A_VA_SB (DAE) BW 8.043 (VGO) BW 4.002 (VGU)	
				1958								
				Ackerland, Weg								
108	5.1.2	Schlüssel-Nr.: 0088		Appenweiler		1395	1.426	120 91 213	4	55 134	LBP 023_A_VA_SB (EAE) BW 3.004, 3.006 (EDR) BW 1.001, 4.002 (ET) BW 3.006 (DWR) BW 8.043 (VGO) BW 4.002 (VGU)	
				1395								
				Ackerland, Weg								



Vorhaben:

ABS/NBS Karlsruhe-Basel, Streckenabschnitt 7

PfA 7.1 Appenweiler - Hohberg (Tunnel Offenburg)

Unterlage 6.1

Gemeinde: Appenweiler											
Ifd. Nr.	Grunderwerbsplan (Unterlage Nr.)	Eigentümer Abt. I Name, Adresse	Nutzer Abt. II Name, Adresse	Gemarkung	Flur Nr.	Flurstück Nr.	Größe des Grundstücks m ²	Erwerbsfläche* m ²	Fläche für dingliche Sicherung* m ²	Fläche für Nutzungsbefugnis* m ²	Bemerkungen
				Grundbuch Band / Blatt							
				Nutzungsart							
1	2	3	4	5	6	7	8	9	10	11	12
109	5.1.2	Schlüssel-Nr.: 0089		Appenweiler		1396	1.416	120 67 214		63 132	LBP 023_A_VA_SB (EAE) BW 3.004, 3.006 (EDR) BW 1.001, 4.002 (ET) BW 3.006, 4.002 (VGO) BW 4.002 (VGU)
				999							
				Ackerland, Weg							
110	5.1.2	Schlüssel-Nr.: 0090		Appenweiler		1397	1.467	121 56 204		70 135	LBP 023_A_VA_SB (EAE) BW 3.004 (EDR) BW 1.001, 4.002 (ET) BW 3.006, 4.002 (VGO) BW 4.002 (VGU)
				2357							
				Ackerland, Weg							
111	5.1.2	Schlüssel-Nr.: 0091		Appenweiler		1398	1.435	121 56 173		59 134	LBP 023_A_VA_SB (EAE) BW 3.004 (EDR) BW 1.001, 4.002 (ET) BW 3.006, 4.002 (VGO) BW 4.002 (VGU)
		Schlüssel-Nr.: 0092		2862							
				Ackerland							
112	5.1.2	Schlüssel-Nr.: 0093		Appenweiler		1399	1.516	129 57 153		64 143	LBP 023_A_VA_SB (EAE) BW 3.004 (EDR) BW 4.002 (ET) BW 3.006, 4.002 (VGO) BW 4.002 (VGU)
		Schlüssel-Nr.: 0094		2383							
				Ackerland							



Gemeinde: Appenweier											
Ifd. Nr.	Grunderwerbsplan (Unterlage Nr.)	Eigentümer Abt. I Name, Adresse	Nutzer Abt. II Name, Adresse	Gemarkung	Flur Nr.	Flurstück Nr.	Größe des Grundstücks m ²	Erwerbsfläche* m ²	Fläche für dingliche Sicherung* m ²	Fläche für Nutzungsbefugnis* m ²	Bemerkungen
				Grundbuch Band / Blatt							
				Nutzungsart							
1	2	3	4	5	6	7	8	9	10	11	12
113	5.1.2	Schlüssel-Nr.: 0095 Schlüssel-Nr.: 0096		Appenweier		1400	1.621	140 63 151		67 154	LBP 023_A_VA_SB (EAE) BW 3.004 (EDR) BW 4.002 (ET) BW 3.006, 4.002 (VGO) BW 4.002 (VGU)
				2220							
				Ackerland							
114	5.1.2	Schlüssel-Nr.: 0097		Appenweier		1401	1.379	114 50 103		27 126	LBP 023_A_VA_SB (EAE) BW 3.004 (EDR) BW 4.002 (ET) BW 3.006, 4.002 (VGO) BW 4.002 (VGU)
				442							
				Ackerland							
115	5.1.2	Schlüssel-Nr.: 0098		Appenweier		1402	1.173	102 44 66		7 113	LBP 023_A_VA_SB (EAE) BW 3.004 (EDR) BW 4.002 (ET) BW 4.002 (VGO) BW 4.002 (VGU)
				1009							
				Ackerland							
116	5.1.2	Schlüssel-Nr.: 0099		Appenweier		1403	1.019	99 41 35		8 103	LBP 023_A_VA_SB (EAE) BW 3.004 (EDR) BW 4.002 (ET) BW 4.002 (VGO) BW 4.002 (VGU)
				2971							
				Ackerland							



Vorhaben:

ABS/NBS Karlsruhe-Basel, Streckenabschnitt 7

PfA 7.1 Appenweier - Hohberg (Tunnel Offenburg)

Unterlage 6.1

Gemeinde: Appenweier											
Ifd. Nr.	Grunderwerbsplan (Unterlage Nr.)	Eigentümer Abt. I Name, Adresse	Nutzer Abt. II Name, Adresse	Gemarkung	Flur Nr.	Flurstück Nr.	Größe des Grundstücks m ²	Erwerbsfläche* m ²	Fläche für dingliche Sicherung* m ²	Fläche für Nutzungsbefugnis* m ²	Bemerkungen
				Grundbuch Band / Blatt							
				Nutzungsart							
1	2	3	4	5	6	7	8	9	10	11	12
117	5.1.2	Schlüssel-Nr.: 0100 Schlüssel-Nr.: 0101		Appenweier		1404	1.973	171 69 6		7 193	LBP 023_A_VA_SB (EAE) BW 3.004 (EDR) BW 4.002 (ET) BW 4.002 (VGO) BW 4.002 (VGU)
				2220							
				Ackerland							
118	5.1.2	Schlüssel-Nr.: 0102		Appenweier		1405	2.216	143 28		211	LBP 023_A_VA_SB (EAE) BW 3.004 (EDR) BW 4.002 (VGU)
				1351							
				Ackerland							
119	5.1.2	Schlüssel-Nr.: 0103		Appenweier		1406/1	1.330	2		59 120	BW 3.004 (EDR) BW 3.004 (VGO) BW 4.002 (VGU)
				684							
				Ackerland							
120	5.1.2	Schlüssel-Nr.: 0104		Appenweier		1406/2	1.327	2		55 15	BW 3.004 (EDR) BW 3.004 (VGO) BW 4.002 (VGU)
				684							
				Ackerland							
121	5.1.2	Schlüssel-Nr.: 0105		Appenweier		1407/1	2.050	1		93	BW 3.004 (EDR) BW 3.004 (VGO)
				1395							
				Ackerland							



Gemeinde: Appenweier											
Ifd. Nr.	Grunderwerbsplan (Unterlage Nr.)	Eigentümer Abt. I Name, Adresse	Nutzer Abt. II Name, Adresse	Gemarkung	Flur Nr.	Flurstück Nr.	Größe des Grundstücks m ²	Erwerbsfläche* m ²	Fläche für dingliche Sicherung* m ²	Fläche für Nutzungsbefugnis* m ²	Bemerkungen
				Grundbuch Band / Blatt							
				Nutzungsart							
1	2	3	4	5	6	7	8	9	10	11	12
122	5.1.2	Schlüssel-Nr.: 0106		Appenweier		1407/2	2.047			40	BW 3.004 (VGO)
				2646							
				Ackerland							
123	5.1.3	Schlüssel-Nr.: 0076		Appenweier		1383	3.247	3 3.244	3		BW 3.006 (EDR) BW 1.001, 1.025, 4.002 (ET) BW 3.006 (DWR)
				2907							
				Ackerland							
124	5.1.3	Schlüssel-Nr.: 0077		Appenweier		1385	1.580	122 68 1.390	68		LBP 072_A (EAE) BW 3.006 (EDR) BW 1.025 (ET) BW 3.006 (DWR)
				2907							
				Ackerland							
125	5.1.3	Schlüssel-Nr.: 0078		Appenweier		1386	828	626 50 152	38		LBP 072_A (EAE) BW 3.006 (EDR) BW 1.025 (ET) BW 3.006 (DWR)
				1238							
				Ackerland							
126	5.1.3	Schlüssel-Nr.: 0079		Appenweier		1387	1.031	968 63	44		LBP 072_A, 023_A_VA_SB (EAE) BW 3.006 (EDR) BW 3.006 (DWR)
		Schlüssel-Nr.: 0080									
		Schlüssel-Nr.: 0081									
		Schlüssel-Nr.: 0082									
		Schlüssel-Nr.: 0083									



Vorhaben:

ABS/NBS Karlsruhe-Basel, Streckenabschnitt 7

PfA 7.1 Appenweier - Hohberg (Tunnel Offenburg)

Unterlage 6.1

Gemeinde: Appenweier											
Ifd. Nr.	Grunderwerbsplan (Unterlage Nr.)	Eigentümer Abt. I Name, Adresse	Nutzer Abt. II Name, Adresse	Gemarkung	Flur Nr.	Flurstück Nr.	Größe des Grundstücks m ²	Erwerbsfläche* m ²	Fläche für dingliche Sicherung* m ²	Fläche für Nutzungsbefugnis* m ²	Bemerkungen
				Grundbuch Band / Blatt							
				Nutzungsart							
1	2	3	4	5	6	7	8	9	10	11	12
127	5.1.3	Schlüssel-Nr.: 0084		Appenweier		1388	1.047	155 892	104 53		LBP 023_A_VA_SB (EAE) BW 7.011, 7.012 (EDR) LBP 023_A_VA_SB (DAE) BW 3.006 (DWR)
				1452							
				Ackerland							
128	5.1.3	Schlüssel-Nr.: 0085		Appenweier		1389	2.552	2.552	16 207		BW 7.011, 7.012 (EDR) LBP 023_A_VA_SB (DAE) BW 3.006 (DWR)
				2907							
				Ackerland							
129	5.1.3	Schlüssel-Nr.: 0086		Appenweier		1391	1.365			49	BW 3.006 (VGO)
				1044							
				Ackerland							
130	5.1.3	Schlüssel-Nr.: 0087		Appenweier		1392	1.352			60	BW 3.006 (VGO)
				346							
				Ackerland							
131	5.1.3	Gemeinde Appenweier Ortenauer Straße 13 77767 Appenweier		Appenweier		1393	391	217 96	98	78	BW 3.006 (EDR) BW 1.001, 4.002 (ET) BW 3.006 (DWR) BW 3.006 (VGO)
				2984							
				Weg							



Gemeinde: Appenweier											
Ifd. Nr.	Grunderwerbsplan (Unterlage Nr.)	Eigentümer Abt. I Name, Adresse	Nutzer Abt. II Name, Adresse	Gemarkung	Flur Nr.	Flurstück Nr.	Größe des Grundstücks m ²	Erwerbsfläche* m ²	Fläche für dingliche Sicherung* m ²	Fläche für Nutzungsbefugnis* m ²	Bemerkungen
				Grundbuch Band / Blatt							
				Nutzungsart							
1	2	3	4	5	6	7	8	9	10	11	12
132	5.1.3	Schlüssel-Nr.: 0107 Schlüssel-Nr.: 0108 Schlüssel-Nr.: 0109		Appenweier		1465	1.345	93		156	BW 3.010 (ET) BW 8.007 (VGO)
				65							
				Ackerland							
133	5.1.3	Schlüssel-Nr.: 0110 Schlüssel-Nr.: 0111 Schlüssel-Nr.: 0112		Appenweier		1466	1.404	98		164	BW 3.010 (ET) BW 8.007 (VGO)
				65							
				Ackerland							
134	5.1.3	Schlüssel-Nr.: 0113		Appenweier		1467	1.357	98		157	BW 3.010 (ET) BW 8.007 (VGO)
				2301							
				Ackerland							
135	5.1.3	Schlüssel-Nr.: 0114		Appenweier		1468	1.814	133		235	BW 3.010 (ET) BW 8.007 (VGO)
				2301							
				Ackerland							
136	5.1.3	Schlüssel-Nr.: 0115		Appenweier		1469	1.360	117		250	BW 3.010 (ET) BW 8.007 (VGO)
				2301							
				Ackerland							



Vorhaben:

ABS/NBS Karlsruhe-Basel, Streckenabschnitt 7

PfA 7.1 Appenweier - Hohberg (Tunnel Offenburg)

Unterlage 6.1

Gemeinde: Appenweier											
Ifd. Nr.	Grunderwerbsplan (Unterlage Nr.)	Eigentümer Abt. I Name, Adresse	Nutzer Abt. II Name, Adresse	Gemarkung	Flur Nr.	Flurstück Nr.	Größe des Grundstücks m ²	Erwerbsfläche* m ²	Fläche für dingliche Sicherung* m ²	Fläche für Nutzungsbefugnis* m ²	Bemerkungen
				Grundbuch Band / Blatt							
				Nutzungsart							
1	2	3	4	5	6	7	8	9	10	11	12
137	5.1.3	Schlüssel-Nr.: 0116		Appenweier		1470	1.096	249		34	BW 1.028 (ET) BW 1.028 (VGO)
				2869							
				Ackerland							
138	5.1.3	Schlüssel-Nr.: 0117		Appenweier		1471	2.799	600		81	BW 1.028 (ET) BW 1.028 (VGO)
				2841							
				Ackerland							
139	5.1.3	Schlüssel-Nr.: 0118		Appenweier		1472/1	1.372	300		40	BW 1.028 (ET) BW 1.028 (VGO)
				2301							
				Ackerland							
140	5.1.3	Schlüssel-Nr.: 0119		Appenweier		1472/2	1.375	286		38	BW 1.028 (ET) BW 1.028 (VGO)
				2301							
				Ackerland							
141	5.1.3	Schlüssel-Nr.: 0120		Appenweier		1473	1.201	252		33	BW 1.028 (ET) BW 1.028 (VGO)
				2301							
				Ackerland							
142	5.1.3	Schlüssel-Nr.: 0121		Appenweier		1474	1.192	178		127	BW 1.028 (ET) BW 1.028 (VGO)
				2301							
				Ackerland							



Gemeinde: Appenweier											
Ifd. Nr.	Grunderwerbsplan (Unterlage Nr.)	Eigentümer Abt. I Name, Adresse	Nutzer Abt. II Name, Adresse	Gemarkung	Flur Nr.	Flurstück Nr.	Größe des Grundstücks m ²	Erwerbsfläche* m ²	Fläche für dingliche Sicherung* m ²	Fläche für Nutzungsbefugnis* m ²	Bemerkungen
				Grundbuch Band / Blatt							
				Nutzungsart							
1	2	3	4	5	6	7	8	9	10	11	12
143	5.1.3	Schlüssel-Nr.: 0122		Appenweier		1475	1.403			20	BW 1.138 (VGO)
				2301							
				Ackerland							
144	5.1.3	Schlüssel-Nr.: 0123		Appenweier		1476	3.212			42	BW 1.138 (VGO)
				1414							
				Ackerland							
145	5.1.3	Schlüssel-Nr.: 0124		Appenweier		1477	9.665			124	BW 1.138 (VGO)
				2301							
				Ackerland							
146	5.1.3	Schlüssel-Nr.: 0125		Appenweier		1482/1	1.557			19	BW 1.138 (VGO)
				1528							
				Ackerland							
147	5.1.3	Schlüssel-Nr.: 0126		Appenweier		1482/2	1.553			19	BW 1.138 (VGO)
				969							
				Ackerland							
148	5.1.3	Schlüssel-Nr.: 0127		Appenweier		1483/1	1.752			22 3	BW 1.138 (VGO) BW 4.001 (VGU)
				2997							
				Ackerland							



Vorhaben:

ABS/NBS Karlsruhe-Basel, Streckenabschnitt 7

PfA 7.1 Appenweier - Hohberg (Tunnel Offenburg)

Unterlage 6.1

Gemeinde: Appenweier											
Ifd. Nr.	Grunderwerbsplan (Unterlage Nr.)	Eigentümer Abt. I Name, Adresse	Nutzer Abt. II Name, Adresse	Gemarkung	Flur Nr.	Flurstück Nr.	Größe des Grundstücks m ²	Erwerbsfläche* m ²	Fläche für dingliche Sicherung* m ²	Fläche für Nutzungsbefugnis* m ²	Bemerkungen
				Grundbuch Band / Blatt							
				Nutzungsart							
1	2	3	4	5	6	7	8	9	10	11	12
149	5.1.3	Schlüssel-Nr.: 0128		Appenweier		1483/2	1.748			23 9	BW 1.138 (VGO) BW 4.001 (VGU)
				3114							
				Ackerland							
150	5.1.3	Schlüssel-Nr.: 0129		Appenweier		1484	1.819			24 18	BW 1.138 (VGO) BW 4.001 (VGU)
				126							
				Ackerland							
151	5.1.3	Schlüssel-Nr.: 0130		Appenweier		1485	1.879			26 31	BW 1.138 (VGO) BW 4.001 (VGU)
				126							
				Ackerland							
152	5.1.3	Schlüssel-Nr.: 0131		Appenweier		1486	788			13 19	BW 1.138 (VGO) BW 4.001 (VGU)
				807							
				Ackerland							
153	5.1.3	Schlüssel-Nr.: 0132		Appenweier		1487	832			14 23	BW 1.138 (VGO) BW 4.001 (VGU)
				807							
				Ackerland							
154	5.1.3	Schlüssel-Nr.: 0133		Appenweier		1488	1.427			20 38	BW 1.138 (VGO) BW 4.001 (VGU)
		Schlüssel-Nr.: 0134									
		2853									
				Ackerland							



Gemeinde: Appenweiler											
Ifd. Nr.	Grunderwerbsplan (Unterlage Nr.)	Eigentümer Abt. I Name, Adresse	Nutzer Abt. II Name, Adresse	Gemarkung	Flur Nr.	Flurstück Nr.	Größe des Grundstücks m ²	Erwerbsfläche* m ²	Fläche für dingliche Sicherung* m ²	Fläche für Nutzungsbefugnis* m ²	Bemerkungen
				Grundbuch Band / Blatt							
				Nutzungsart							
1	2	3	4	5	6	7	8	9	10	11	12
155	5.1.3	Schlüssel-Nr.: 0135 Schlüssel-Nr.: 0136		Appenweiler		1489	1.085			19 40	BW 1.138 (VGO) BW 4.001 (VGU)
				2853							
				Ackerland							
156	5.1.3	Schlüssel-Nr.: 0137		Appenweiler		1490	1.196			24 59	BW 1.138 (VGO) BW 4.001 (VGU)
				890							
				Ackerland							
157	5.1.3	Schlüssel-Nr.: 0138		Appenweiler		1491	1.047			23 64	BW 1.138, 1.139 (VGO) BW 4.001 (VGU)
				616							
				Ackerland							
158	5.1.3	Land Baden-Württemberg (Liegenschaftsverwaltung) Mozartstraße 58 79104 Freiburg		Appenweiler		1492	1.027		6	28 97	BW 1.138, 1.139 (DT) BW 1.138, 1.139 (VGO) BW 4.001 (VGU)
				1958							
				Ackerland							
159	5.1.3	Schlüssel-Nr.: 0139		Appenweiler		1492/1	1.031		2	23 73	BW 1.138, 1.139 (DT) BW 1.138, 1.139 (VGO) BW 4.001 (VGU)
				616							
				Ackerland							
160	5.1.3	Schlüssel-Nr.: 0140		Appenweiler		1493	917		6	24 90	BW 1.138, 1.139 (DT) BW 1.138, 1.139 (VGO) BW 4.001 (VGU)
				2997							
				Ackerland							



Vorhaben:

ABS/NBS Karlsruhe-Basel, Streckenabschnitt 7

PfA 7.1 Appenweier - Hohberg (Tunnel Offenburg)

Unterlage 6.1

Gemeinde: Appenweier											
Ifd. Nr.	Grunderwerbsplan (Unterlage Nr.)	Eigentümer Abt. I Name, Adresse	Nutzer Abt. II Name, Adresse	Gemarkung	Flur Nr.	Flurstück Nr.	Größe des Grundstücks m ²	Erwerbsfläche* m ²	Fläche für dingliche Sicherung* m ²	Fläche für Nutzungsbefugnis* m ²	Bemerkungen
				Grundbuch Band / Blatt							
				Nutzungsart							
1	2	3	4	5	6	7	8	9	10	11	12
161	5.1.3	Schlüssel-Nr.: 0141		Appenweier		1494	723		6	23 91	BW 1.138, 1.139 (DT) BW 1.138, 1.139 (VGO) BW 4.001 (VGU)
				2525							
				Ackerland							
162	5.1.3	Schlüssel-Nr.: 0142		Appenweier		1495	641		8	22 99	BW 1.138, 1.139 (DT) BW 1.138, 1.139 (VGO) BW 4.001 (VGU)
				2525							
				Ackerland							
163	5.1.3	Schlüssel-Nr.: 0143		Appenweier		1496	1.321	89	38	70	LBP 023_A_VA_SB (EAE) BW 1.138, 1.139 (DT) BW 4.001 (VGU)
				2525							
				Ackerland							
164	5.1.3	Schlüssel-Nr.: 0144		Appenweier		1497	2.101	1.117 983			LBP 072_A, 023_A_VA_SB (EAE) BW 1.001, 1.025, 4.002 (ET)
		Schlüssel-Nr.: 0145									
		Ackerland									
165	5.1.3	Gemeinde Appenweier Ortenauer Straße 13 77767 Appenweier		Appenweier		1497/1	67	1	62 3	66	BW 3.008 (EDR) LBP 023_A_VA_SB (DAE) BW 6.030 (DDR) BW 3.007 (VGO)
				2978							
				Ackerland							
166	5.1.3	DB Netz AG NL Südwest Schwarzwaldstraße 86 76137 Karlsruhe		Appenweier		1498	972			972	**siehe Hinweis (VGO)
				1789							
				Ackerland							



Gemeinde: Appenweier											
Ifd. Nr.	Grunderwerbsplan (Unterlage Nr.)	Eigentümer Abt. I Name, Adresse	Nutzer Abt. II Name, Adresse	Gemarkung	Flur Nr.	Flurstück Nr.	Größe des Grundstücks m ²	Erwerbsfläche* m ²	Fläche für dingliche Sicherung* m ²	Fläche für Nutzungsbefugnis* m ²	Bemerkungen
				Grundbuch Band / Blatt							
				Nutzungsart							
1	2	3	4	5	6	7	8	9	10	11	12
167	5.1.3	DB Netz AG NL Südwest Schwarzwaldstraße 86 76137 Karlsruhe		Appenweier		1499	970	6	6	964	BW 3.007 (EDR) BW 6.008 (DDR) **siehe Hinweis (VGO)
				1789							
				Ackerland							
168	5.1.3	DB Netz AG NL Südwest Schwarzwaldstraße 86 76137 Karlsruhe		Appenweier		1500	2.451	126	86	2.325	BW 3.007 (EDR) BW 6.008 (DDR) **siehe Hinweis (VGO)
				2256							
				Ackerland							
169	5.1.3	DB Netz AG NL Südwest Schwarzwaldstraße 86 76137 Karlsruhe		Appenweier		1501	661			661	**siehe Hinweis (VGO)
				1789							
				Ackerland							
170	5.1.3	Schlüssel-Nr.: 0146		Appenweier		1502	2.069	1.371 698			LBP 072_A (EAE) BW 1.001 (ET)
				3064							
				Ackerland							
171	5.1.3	Schlüssel-Nr.: 0147		Appenweier		1503	1.551	1.545 6			LBP 072_A, 023_A_VA_SB (EAE) BW 3.008 (EDR)
		Schlüssel-Nr.: 0148									
		933									
				Ackerland							



Vorhaben:

ABS/NBS Karlsruhe-Basel, Streckenabschnitt 7

PfA 7.1 Appenweier - Hohberg (Tunnel Offenburg)

Unterlage 6.1

Gemeinde: Appenweier											
Ifd. Nr.	Grunderwerbsplan (Unterlage Nr.)	Eigentümer Abt. I Name, Adresse	Nutzer Abt. II Name, Adresse	Gemarkung	Flur Nr.	Flurstück Nr.	Größe des Grundstücks m ²	Erwerbsfläche* m ²	Fläche für dingliche Sicherung* m ²	Fläche für Nutzungsbefugnis* m ²	Bemerkungen
				Grundbuch Band / Blatt							
				Nutzungsart							
1	2	3	4	5	6	7	8	9	10	11	12
172	5.1.3	Land Baden-Württemberg (Liegenschaftsverwaltung) Mozartstraße 58 79104 Freiburg		Appenweier		1504/1	3.113	1.391	1.715 687	1.722	BW 1.001 (ET) LBP 072_A (DAE) BW 4.004 (DG) BW 8.005 (VGO)
				1958							
				Ackerland							
173	5.1.3	DB Netz AG NL Südwest Schwarzwaldstraße 86 76137 Karlsruhe		Appenweier		1504/2	1.530			1.530	**siehe Hinweis (VGO)
				1789							
				Ackerland							
174	5.1.3	DB Netz AG NL Südwest Schwarzwaldstraße 86 76137 Karlsruhe		Appenweier		1504/3	72			72	**siehe Hinweis (VGO)
				2256							
				Unland/Vegetationslose Fläche							
175	5.1.3	Schlüssel-Nr.: 0149		Appenweier		1509	1.499	1		53	BW 3.008 (EDR) BW 3.008 (VGO)
				2814							
				Ackerland							
176	5.1.3	Schlüssel-Nr.: 0150		Appenweier		1510	3.113	53	7	127	BW 3.008 (EDR) BW 6.030 (DDR) BW 3.008 (VGO)
				2943							
				Ackerland							



Gemeinde: Appenweier											
Ifd. Nr.	Grunderwerbsplan (Unterlage Nr.)	Eigentümer Abt. I Name, Adresse	Nutzer Abt. II Name, Adresse	Gemarkung	Flur Nr.	Flurstück Nr.	Größe des Grundstücks m ²	Erwerbsfläche* m ²	Fläche für dingliche Sicherung* m ²	Fläche für Nutzungsbefugnis* m ²	Bemerkungen
				Grundbuch Band / Blatt							
				Nutzungsart							
1	2	3	4	5	6	7	8	9	10	11	12
177	5.1.3	Schlüssel-Nr.: 0151		Appenweier		1511/1	1.462	40	13	59	BW 3.008 (EDR) BW 6.030 (DDR) BW 3.008 (VGO)
		2558									
		Ackerland									
178	5.1.3	Schlüssel-Nr.: 0154		Appenweier		1511/2	1.465	46	19	59	BW 3.008 (EDR) BW 6.030 (DDR) BW 3.008 (VGO)
		2558									
		Ackerland									
179	5.1.3	Schlüssel-Nr.: 0157		Appenweier		1512	1.706	60	29	66	BW 3.008 (EDR) BW 6.030 (DDR) BW 3.008 (VGO)
		107									
		Ackerland									
180	5.1.3	Schlüssel-Nr.: 0158		Appenweier		1513	1.674	85	40	68	BW 3.008 (EDR) BW 6.030 (DDR) BW 3.008 (VGO)
		107									
		Ackerland									
181	5.1.3	Schlüssel-Nr.: 0159		Appenweier		1514	1.632	182	58	75	BW 3.008 (EDR) BW 6.030 (DDR) BW 3.008 (VGO)
		107									
		Ackerland									



Vorhaben:

ABS/NBS Karlsruhe-Basel, Streckenabschnitt 7

PfA 7.1 Appenweier - Hohberg (Tunnel Offenburg)

Unterlage 6.1

Gemeinde: Appenweier											
Ifd. Nr.	Grunderwerbsplan (Unterlage Nr.)	Eigentümer Abt. I Name, Adresse	Nutzer Abt. II Name, Adresse	Gemarkung	Flur Nr.	Flurstück Nr.	Größe des Grundstücks m ²	Erwerbsfläche* m ²	Fläche für dingliche Sicherung* m ²	Fläche für Nutzungsbefugnis* m ²	Bemerkungen
				Grundbuch Band / Blatt							
				Nutzungsart							
1	2	3	4	5	6	7	8	9	10	11	12
182	5.1.3	Schlüssel-Nr.: 0160		Appenweier		1515	1.635	251	71 17	132	BW 3.008 (EDR) BW 6.030 (DDR) BW 3.008 (DWR) BW 3.008 (VGO)
				83							
				Ackerland							
183	5.1.3	Gemeinde Appenweier Ortenauer Straße 13 77767 Appenweier		Appenweier		1516	495		11 59	125	BW 6.030 (DDR) BW 3.008 (DWR) BW 3.008 (VGO)
				2975							
				Weg							
184	5.1.3	Schlüssel-Nr.: 0161		Appenweier		1517	557	130 427	108 2		LBP 023_A_VA_SB (EAE) BW 3.007 (EDR) BW 6.008 (DDR) BW 3.008 (DWR)
				3298							
				Ackerland							
185	5.1.3	Schlüssel-Nr.: 0162		Appenweier		1518	2.061	8 2.053	79 113		LBP 023_A_VA_SB (EAE) BW 3.007 (EDR) BW 6.008 (DDR) BW 3.008 (DWR)
				1434							
				Ackerland							
186	5.1.3	Schlüssel-Nr.: 0163		Appenweier		1519/1	2.651	1.918	635 540	733	BW 3.008 (EDR) BW 6.030 (DDR) BW 3.008 (DWR) BW 8.044 (VGO)
				677							
				Ackerland							



Gemeinde: Appenweier											
Ifd. Nr.	Grunderwerbsplan (Unterlage Nr.)	Eigentümer Abt. I Name, Adresse	Nutzer Abt. II Name, Adresse	Gemarkung	Flur Nr.	Flurstück Nr.	Größe des Grundstücks m ²	Erwerbsfläche* m ²	Fläche für dingliche Sicherung* m ²	Fläche für Nutzungsbefugnis* m ²	Bemerkungen
				Grundbuch Band / Blatt							
				Nutzungsart							
1	2	3	4	5	6	7	8	9	10	11	12
187	5.1.3	Schlüssel-Nr.: 0164		Appenweier		1519/2	2.668	4		1.584	BW 3.008 (EDR) BW 8.045 (VGO)
				1553							
				Ackerland							
188	5.1.3	Schlüssel-Nr.: 0165		Appenweier		1522	1.663	748 915	326		LBP 072_A, 023_A_VA_SB (EAE) BW 3.007 (EDR) BW 6.008 (DDR)
				2319							
				Ackerland							
189	5.1.3	Schlüssel-Nr.: 0166		Appenweier		1523	1.528	211 1.232	280 110	84	LBP 023_A_VA_SB (EAE) BW 3.007, 3.008 (EDR) BW 6.008, 6.030 (DDR) BW 3.008 (DWR) BW 8.044 (VGO)
				3068							
				Ackerland							
190	5.1.3	Schlüssel-Nr.: 0167		Appenweier		1524	2.475	3 1.679	274 186	664	LBP 023_A_VA_SB (EAE) BW 3.007, 3.008 (EDR) BW 6.008, 6.030 (DDR) BW 3.008 (DWR) BW 8.044, 8.045 (VGO)
				636							
				Ackerland							
191	5.1.3	Schlüssel-Nr.: 0168		Appenweier		1525	2.394	789	240 322	517	BW 3.008 (EDR) BW 6.030 (DDR) BW 3.008 (DWR) BW 8.045 (VGO)
				3068							
				Ackerland							



Vorhaben:

ABS/NBS Karlsruhe-Basel, Streckenabschnitt 7

PfA 7.1 Appenweier - Hohberg (Tunnel Offenburg)

Unterlage 6.1

Gemeinde: Appenweier											
Ifd. Nr.	Grunderwerbsplan (Unterlage Nr.)	Eigentümer Abt. I Name, Adresse	Nutzer Abt. II Name, Adresse	Gemarkung	Flur Nr.	Flurstück Nr.	Größe des Grundstücks m ²	Erwerbsfläche* m ²	Fläche für dingliche Sicherung* m ²	Fläche für Nutzungsbefugnis* m ²	Bemerkungen
				Grundbuch Band / Blatt							
				Nutzungsart							
1	2	3	4	5	6	7	8	9	10	11	12
192	5.1.3	Schlüssel-Nr.: 0169		Appenweier		1526	2.529	10	26	311	BW 3.008 (EDR) BW 6.030 (DDR) BW 8.045 (VGO)
				50							
				Ackerland							
193	5.1.3	Gemeinde Appenweier Ortenauer Straße 13 77767 Appenweier		Appenweier		1543	2.686	107	6 35 12	98	BW 3.007 (EDR) LBP 023_A_VA_SB (DAE) BW 6.008, 6.030 (DDR) BW 3.008 (DWR) BW 3.008 (VGO)
				2908							
				Weg							
194	5.1.3	Schlüssel-Nr.: 0170		Appenweier		2121	1.980		2	25	BW 6.030 (DDR) BW 6.030 (VGO)
				126							
				Ackerland							
195	5.1.3	Schlüssel-Nr.: 0171		Appenweier		2122	2.907		5	47	BW 6.030 (DDR) BW 6.030 (VGO)
				1283							
				Ackerland							
196	5.1.3	Schlüssel-Nr.: 0172		Appenweier		2123	2.475		5	45	BW 6.030 (DDR) BW 6.030 (VGO)
				1291							
				Ackerland							



Gemeinde: Appenweier											
Ifd. Nr.	Grunderwerbsplan (Unterlage Nr.)	Eigentümer Abt. I Name, Adresse	Nutzer Abt. II Name, Adresse	Gemarkung	Flur Nr.	Flurstück Nr.	Größe des Grundstücks m ²	Erwerbsfläche* m ²	Fläche für dingliche Sicherung* m ²	Fläche für Nutzungsbefugnis* m ²	Bemerkungen
				Grundbuch Band / Blatt							
				Nutzungsart							
1	2	3	4	5	6	7	8	9	10	11	12
197	5.1.3	Schlüssel-Nr.: 0173 Schlüssel-Nr.: 0174		Appenweier		2124	2.475		9	50	BW 6.030 (DDR) BW 6.030 (VGO)
				1340							
				Ackerland							
198	5.1.3	Schlüssel-Nr.: 0175		Appenweier		2125	2.421		13	54	BW 6.030 (DDR) BW 6.030 (VGO)
				964							
				Ackerland							
199	5.1.3	Schlüssel-Nr.: 0176 Schlüssel-Nr.: 0177 Schlüssel-Nr.: 0178 Schlüssel-Nr.: 0179		Appenweier		2126	2.565		15	54	BW 6.030 (DDR) BW 6.030 (VGO)
				1933							
				Ackerland							
200	5.1.3	Schlüssel-Nr.: 0180		Appenweier		2127/1	2.152		13	46	BW 6.030 (DDR) BW 6.030 (VGO)
				1019							
				Ackerland							
201	5.1.3	Schlüssel-Nr.: 0181		Appenweier		2127/3	2.151		13	45	BW 6.030 (DDR) BW 6.030 (VGO)
				772							
				Ackerland							



Vorhaben:

ABS/NBS Karlsruhe-Basel, Streckenabschnitt 7

PfA 7.1 Appenweier - Hohberg (Tunnel Offenburg)

Unterlage 6.1

Gemeinde: Appenweier											
Ifd. Nr.	Grunderwerbsplan (Unterlage Nr.)	Eigentümer Abt. I Name, Adresse	Nutzer Abt. II Name, Adresse	Gemarkung	Flur Nr.	Flurstück Nr.	Größe des Grundstücks m ²	Erwerbsfläche* m ²	Fläche für dingliche Sicherung* m ²	Fläche für Nutzungsbefugnis* m ²	Bemerkungen
				Grundbuch Band / Blatt							
				Nutzungsart							
1	2	3	4	5	6	7	8	9	10	11	12
202	5.1.3	Schlüssel-Nr.: 0182		Appenweier		2127/4	2.151		16	54	BW 6.030 (DDR) BW 6.030 (VGO)
				1896							
				Ackerland							
203	5.1.3	Schlüssel-Nr.: 0183		Appenweier		2128	2.349		15	46	BW 6.030 (DDR) BW 6.030 (VGO)
				1956							
				Ackerland							
204	5.1.3	Schlüssel-Nr.: 0184		Appenweier		2129	2.583		20	60	BW 6.030 (DDR) BW 6.030 (VGO)
				1881							
				Ackerland							
205	5.1.3	Schlüssel-Nr.: 0185		Appenweier		2130	2.520		21	61	BW 6.030 (DDR) BW 6.030 (VGO)
				3314							
				Ackerland							
206	5.1.3	Schlüssel-Nr.: 0186		Appenweier		2131	2.502	3	18	63	BW 3.008 (EDR) BW 6.030 (DDR) BW 3.008 (VGO)
		Schlüssel-Nr.: 0187									
		Ackerland									
207	5.1.3	Schlüssel-Nr.: 0188		Appenweier		2132/1	1.921	8	7	28	BW 3.008 (EDR) BW 6.030 (DDR) BW 3.008 (VGO)
				126							
				Ackerland							



Gemeinde: Appenweier											
Ifd. Nr.	Grunderwerbsplan (Unterlage Nr.)	Eigentümer Abt. I Name, Adresse	Nutzer Abt. II Name, Adresse	Gemarkung	Flur Nr.	Flurstück Nr.	Größe des Grundstücks m ²	Erwerbsfläche* m ²	Fläche für dingliche Sicherung* m ²	Fläche für Nutzungsbefugnis* m ²	Bemerkungen
				Grundbuch Band / Blatt							
				Nutzungsart							
1	2	3	4	5	6	7	8	9	10	11	12
208	5.1.3	Schlüssel-Nr.: 0189		Appenweier		2132/2	1.922	9	7	28	BW 3.008 (EDR) BW 6.030 (DDR) BW 3.008 (VGO)
				3062							
				Ackerland							
209	5.1.3	Schlüssel-Nr.: 0190		Appenweier		2133	2.538	21	14	61	BW 3.008 (EDR) BW 6.030 (DDR) BW 3.008 (VGO)
		Schlüssel-Nr.: 0191									
		Schlüssel-Nr.: 0192									
210	5.1.3	Schlüssel-Nr.: 0193		Appenweier		2135	1.748	16	10	46	BW 3.008 (EDR) BW 6.030 (DDR) BW 3.008 (VGO)
				1644							
				Ackerland							
211	5.1.3	Schlüssel-Nr.: 0194		Appenweier		2136	1.546	26	31 7	52	BW 3.008 (EDR) BW 6.030 (DDR) BW 3.008 (DWR) BW 3.008 (VGO)
				1129							
				Ackerland							
212	5.1.3	Schlüssel-Nr.: 0195		Appenweier		2137	1.511	42	48 18	60	BW 3.008 (EDR) BW 6.030 (DDR) BW 3.008 (DWR) BW 3.008 (VGO)
				691							
				Ackerland							



Vorhaben:

ABS/NBS Karlsruhe-Basel, Streckenabschnitt 7

PfA 7.1 Appenweier - Hohberg (Tunnel Offenburg)

Unterlage 6.1

Gemeinde: Appenweier											
Ifd. Nr.	Grunderwerbsplan (Unterlage Nr.)	Eigentümer Abt. I Name, Adresse	Nutzer Abt. II Name, Adresse	Gemarkung	Flur Nr.	Flurstück Nr.	Größe des Grundstücks m ²	Erwerbsfläche* m ²	Fläche für dingliche Sicherung* m ²	Fläche für Nutzungsbefugnis* m ²	Bemerkungen
				Grundbuch Band / Blatt							
				Nutzungsart							
1	2	3	4	5	6	7	8	9	10	11	12
213	5.1.3	Schlüssel-Nr.: 0196		Appenweier		2137/1	32	6		26	BW 3.008 (EDR) BW 8.009 (VGO)
				691							
				Ackerland							
214	5.1.3	Schlüssel-Nr.: 0197		Appenweier		2138	1.698	55	61 23	315	BW 3.008 (EDR) BW 6.030 (DDR) BW 3.008 (DWR) BW 3.008, 8.045 (VGO)
				1242							
				Ackerland							
215	5.1.3	Schlüssel-Nr.: 0198		Appenweier		2138/1	138	9		129	BW 3.008 (EDR) BW 8.009 (VGO)
				1242							
				Ackerland							
216	5.1.3	Schlüssel-Nr.: 0199		Appenweier		2139	1.589	73	70 33	1.315	BW 3.008 (EDR) BW 6.030 (DDR) BW 3.008 (DWR) BW 8.045 (VGO)
				1563							
				Ackerland							
217	5.1.3	Schlüssel-Nr.: 0200		Appenweier		2139/1	247	6 114		127	BW 3.008 (EDR) BW 1.037 (ET) BW 8.009 (VGO)
				1563							
				Ackerland							

Gemeinde: Appenweier											
Ifd. Nr.	Grunderwerbsplan (Unterlage Nr.)	Eigentümer Abt. I Name, Adresse	Nutzer Abt. II Name, Adresse	Gemarkung	Flur Nr.	Flurstück Nr.	Größe des Grundstücks m ²	Erwerbsfläche* m ²	Fläche für dingliche Sicherung* m ²	Fläche für Nutzungsbefugnis* m ²	Bemerkungen
				Grundbuch Band / Blatt							
				Nutzungsart							
1	2	3	4	5	6	7	8	9	10	11	12
218	5.1.3	Schlüssel-Nr.: 0201		Appenweier		2140	1.418	210 14	164 109	1.194	BW 3.008 (EDR) BW 1.037 (ET) BW 6.030 (DDR) BW 3.008 (DWR) BW 8.008, 8.044 (VGO)
				1862							
				Ackerland							
219	5.1.3	Schlüssel-Nr.: 0202		Appenweier		2140/1	358	358			BW 1.037 (ET)
				1862							
				Ackerland							
220	5.1.3	DB Netz AG NL Südwest Schwarzwaldstraße 86 76137 Karlsruhe		Appenweier		2141/1	481			481	**siehe Hinweis (VGO)
				2256							
				Ackerland							
221	5.1.3	DB Netz AG NL Südwest Schwarzwaldstraße 86 76137 Karlsruhe		Appenweier		2141/2	231			231	**siehe Hinweis (VGO)
				2256							
				Ackerland							
222	5.1.3	Schlüssel-Nr.: 0203		Appenweier		2142	2.884	4 1.561 541	493 273 395	778	LBP 023_A_VA_SB (EAE) BW 3.007, 3.008 (EDR) BW 1.001 (ET) BW 6.008, 6.030 (DDR) BW 4.004 (DG) BW 3.008 (DWR) BW 8.008 (VGO)
				3069							
				Ackerland							



Vorhaben:

ABS/NBS Karlsruhe-Basel, Streckenabschnitt 7

PfA 7.1 Appenweier - Hohberg (Tunnel Offenburg)

Unterlage 6.1

Gemeinde: Appenweier											
Ifd. Nr.	Grunderwerbsplan (Unterlage Nr.)	Eigentümer Abt. I Name, Adresse	Nutzer Abt. II Name, Adresse	Gemarkung	Flur Nr.	Flurstück Nr.	Größe des Grundstücks m ²	Erwerbsfläche* m ²	Fläche für dingliche Sicherung* m ²	Fläche für Nutzungsbefugnis* m ²	Bemerkungen
				Grundbuch Band / Blatt							
				Nutzungsart							
1	2	3	4	5	6	7	8	9	10	11	12
223	5.1.3	DB Netz AG NL Südwest Schwarzwaldstraße 86 76137 Karlsruhe		Appenweier		2142/1	1.688	35	25	1.653	BW 5.007 (EDR) BW 6.008 (DDR) **siehe Hinweis (VGO)
				2771							
				Ackerland							
224	5.1.3	Gemeinde Appenweier Ortenauer Straße 13 77767 Appenweier		Appenweier		4222	5.614	876 597	811 931 158	1.786	BW 3.007 (EDR) BW 1.001 (ET) LBP 072_A, 023_A_VA_SB (DAE) BW 6.008, 6.030 (DDR) BW 4.004 (DG) BW 3.008 (DWR) BW 3.007, 6.030 (VGO)
				3024							
				Weg							



Gemeinde: Offenburg											
Ifd. Nr.	Grunderwerbsplan (Unterlage Nr.)	Eigentümer Abt. I Name, Adresse	Nutzer Abt. II Name, Adresse	Gemarkung	Flur Nr.	Flurstück Nr.	Größe des Grundstücks m ²	Erwerbsfläche* m ²	Fläche für dingliche Sicherung* m ²	Fläche für Nutzungsbefugnis* m ²	Bemerkungen
				Grundbuch Band / Blatt							
				Nutzungsart							
1	2	3	4	5	6	7	8	9	10	11	12
001	5.1.8 5.1.22	DB Netz AG NL Südwest Schwarzwaldstraße 86 76137 Karlsruhe		Offenburg		552	319.734			12.438	**siehe Hinweis (VGO)
				15517							
				Bahnverkehr, Straßenverkehr							
002	5.1.8	BRD Bundesstraßenverwaltung Ellerstraße 56 53199 Bonn		Offenburg		801	20.086		1.505		BW 4.006, 4.014 (DG)
				2892							
				Straßenverkehr							
003	5.1.8	Stadt Offenburg Hauptstraße 75-77 77652 Offenburg		Offenburg		801/2	606		279		BW 4.006, 4.014 (DG)
				2890							
				Straßenverkehr							
004	5.1.8	Stadt Offenburg Hauptstraße 75-77 77652 Offenburg		Offenburg		801/3	211		1		BW 4.006 (DG)
				13283							
				Weg							
005	5.1.8	Stadt Offenburg Hauptstraße 75-77 77652 Offenburg		Offenburg		801/16	500		315		BW 4.006, 4.014 (DG)
				13283							
				Straßenverkehr							



Vorhaben:

ABS/NBS Karlsruhe-Basel, Streckenabschnitt 7

PfA 7.1 Appenweier - Hohberg (Tunnel Offenburg)

Unterlage 6.1

Gemeinde: Offenburg											
lfd. Nr.	Grunderwerbsplan (Unterlage Nr.)	Eigentümer Abt. I Name, Adresse	Nutzer Abt. II Name, Adresse	Gemarkung	Flur Nr.	Flurstück Nr.	Größe des Grundstücks m ²	Erwerbsfläche* m ²	Fläche für dingliche Sicherung* m ²	Fläche für Nutzungsbefugnis* m ²	Bemerkungen
				Grundbuch Band / Blatt							
				Nutzungsart							
1	2	3	4	5	6	7	8	9	10	11	12
006	5.1.8 5.1.9	Schlüssel-Nr.: 0204		Offenburg		1244	29.455		3.608		BW 4.006, 4.014 (DG)
				1876							
				Gebäude- und Freifläche Industrie und Gewerbe							
007	5.1.8 5.1.9	Stadt Offenburg Hauptstraße 75-77 77652 Offenburg		Offenburg		1305/8	3.071		967		BW 4.006, 4.014 (DG)
				7603							
				Straßenverkehr							
008	5.1.8 5.1.9	Schlüssel-Nr.: 0213		Offenburg		1305/28	1.063		772		BW 4.006 (DG)
				1165							
				Gebäude- und Freifläche Industrie und Gewerbe							
009	5.1.8	Schlüssel-Nr.: 0349		Offenburg		9104	22.919		9.257	1.715	BW 4.006, 4.014, 4.034 (DG) BW 8.024 (VGO)
				17726							
				Gebäude- und Freifläche Industrie und Gewerbe							



Gemeinde: Offenburg											
Ifd. Nr.	Grunderwerbsplan (Unterlage Nr.)	Eigentümer Abt. I Name, Adresse	Nutzer Abt. II Name, Adresse	Gemarkung	Flur Nr.	Flurstück Nr.	Größe des Grundstücks m ²	Erwerbsfläche* m ²	Fläche für dingliche Sicherung* m ²	Fläche für Nutzungsbefugnis* m ²	Bemerkungen
				Grundbuch Band / Blatt							
				Nutzungsart							
1	2	3	4	5	6	7	8	9	10	11	12
010	5.1.8	Schlüssel-Nr.: 0350		Offenburg		9104/1	10.306		943		BW 4.006 (DG)
				17726							
				Gebäude- und Freifläche Industrie und Gewerbe							
011	5.1.8	Schlüssel-Nr.: 0351		Offenburg		9105	3.377		1.004		BW 4.006 (DG)
				17726							
				Straßenverkehr							
012	5.1.8	Schlüssel-Nr.: 0352		Offenburg		9107	391		272		BW 4.006, 4.014 (DG)
				17726							
				Straßenverkehr							
013	5.1.8	Schlüssel-Nr.: 0353		Offenburg		9112/4	103		1		BW 4.006 (DG)
				17726							
				Grünanlage							
014	5.1.9	Schlüssel-Nr.: 0205		Offenburg		1264	2.848		703		BW 4.014 (DG)
				12599							
				Gebäude- und Freifläche Landwirtschaft							



Vorhaben:

ABS/NBS Karlsruhe-Basel, Streckenabschnitt 7

PfA 7.1 Appenweier - Hohberg (Tunnel Offenburg)

Unterlage 6.1

Gemeinde: Offenburg											
Ifd. Nr.	Grunderwerbsplan (Unterlage Nr.)	Eigentümer Abt. I Name, Adresse	Nutzer Abt. II Name, Adresse	Gemarkung	Flur Nr.	Flurstück Nr.	Größe des Grundstücks m ²	Erwerbsfläche* m ²	Fläche für dingliche Sicherung* m ²	Fläche für Nutzungsbefugnis* m ²	Bemerkungen
				Grundbuch Band / Blatt							
				Nutzungsart							
1	2	3	4	5	6	7	8	9	10	11	12
015	5.1.9	Schlüssel-Nr.: 0206		Offenburg		1267	2.621		979		BW 4.014 (DG)
				12599							
				Gebäude- und Freifläche Land- und Forstwirtschaft, Parkplatz							
016	5.1.9	Schlüssel-Nr.: 0207		Offenburg		1269/1	9.259		5.550		BW 4.006, 4.014 (DG)
				660							
				Gebäude- und Freifläche Industrie und Gewerbe							
017	5.1.9	Schlüssel-Nr.: 0208		Offenburg		1288	13.386		500		BW 4.014 (DG)
				12346							
				Gebäude- und Freifläche Industrie und Gewerbe							
018	5.1.9	Schlüssel-Nr.: 0209		Offenburg		1305/5	2.560		559		BW 4.006 (DG)
				15268							
				Gebäude- und Freifläche Industrie und Gewerbe							



Gemeinde: Offenburg											
Ifd. Nr.	Grunderwerbsplan (Unterlage Nr.)	Eigentümer Abt. I Name, Adresse	Nutzer Abt. II Name, Adresse	Gemarkung	Flur Nr.	Flurstück Nr.	Größe des Grundstücks m ²	Erwerbsfläche* m ²	Fläche für dingliche Sicherung* m ²	Fläche für Nutzungsbefugnis* m ²	Bemerkungen
				Grundbuch Band / Blatt							
				Nutzungsart							
1	2	3	4	5	6	7	8	9	10	11	12
019	5.1.9	Schlüssel-Nr.: 0210		Offenburg		1305/7	2.574		2.115		BW 4.006, 4.014 (DG)
				12595							
				Gebäude- und Freifläche Industrie und Gewerbe							
020	5.1.9	Schlüssel-Nr.: 0211		Offenburg		1305/9	2.984		286		BW 4.006 (DG)
				4312							
				Gebäude- und Freifläche Industrie und Gewerbe							
021	5.1.9	Schlüssel-Nr.: 0212		Offenburg		1305/23	4.335		2.924		BW 4.006, 4.014 (DG)
				8623							
				Gebäude- und Freifläche Industrie und Gewerbe							
022	5.1.9	Schlüssel-Nr.: 0214		Offenburg		1305/37	148		148		BW 4.006 (DG)
				12595							
				Gebäude- und Freifläche Industrie und Gewerbe							



Vorhaben:

ABS/NBS Karlsruhe-Basel, Streckenabschnitt 7

PfA 7.1 Appenweier - Hohberg (Tunnel Offenburg)

Unterlage 6.1

Gemeinde: Offenburg											
Ifd. Nr.	Grunderwerbsplan (Unterlage Nr.)	Eigentümer Abt. I Name, Adresse	Nutzer Abt. II Name, Adresse	Gemarkung	Flur Nr.	Flurstück Nr.	Größe des Grundstücks m ²	Erwerbsfläche* m ²	Fläche für dingliche Sicherung* m ²	Fläche für Nutzungsbefugnis* m ²	Bemerkungen
				Grundbuch Band / Blatt							
				Nutzungsart							
1	2	3	4	5	6	7	8	9	10	11	12
023	5.1.9	Schlüssel-Nr.: 0215		Offenburg		1305/67	22.463		9.345		BW 4.006, 4.014 (DG)
				17808							
				Gebäude- und Freifläche Industrie und Gewerbe							
024	5.1.9	Schlüssel-Nr.: 0216		Offenburg		1327	4.172		702		BW 4.006 (DG)
				6356							
				Gebäude- und Freifläche Industrie und Gewerbe							
025	5.1.9	Schlüssel-Nr.: 0217		Offenburg		1331	869		115		BW 4.006 (DG)
				11915							
				Gebäude- und Freifläche Industrie und Gewerbe							
026	5.1.9	Schlüssel-Nr.: 0218		Offenburg		1332	1.712		316		BW 4.006 (DG)
				6356							
				Gebäude- und Freifläche Industrie und Gewerbe							

Gemeinde: Offenburg											
Ifd. Nr.	Grunderwerbsplan (Unterlage Nr.)	Eigentümer Abt. I Name, Adresse	Nutzer Abt. II Name, Adresse	Gemarkung	Flur Nr.	Flurstück Nr.	Größe des Grundstücks m ²	Erwerbsfläche* m ²	Fläche für dingliche Sicherung* m ²	Fläche für Nutzungsbefugnis* m ²	Bemerkungen
				Grundbuch Band / Blatt							
				Nutzungsart							
1	2	3	4	5	6	7	8	9	10	11	12
027	5.1.9	Schlüssel-Nr.: 0219		Offenburg		1333	1.623		324		BW 4.006 (DG)
				6206							
				Gebäude- und Freifläche Land- und Forstwirtschaft							
028	5.1.9	Schlüssel-Nr.: 0220		Offenburg		1334	848		221		BW 4.006 (DG)
				6206							
				Gebäude- und Freifläche Land- und Forstwirtschaft							
029	5.1.9	Schlüssel-Nr.: 0221		Offenburg		1335/1	1.799		471		BW 4.006 (DG)
				6208							
				Gebäude- und Freifläche Land- und Forstwirtschaft							

Vorhaben:

ABS/NBS Karlsruhe-Basel, Streckenabschnitt 7

PfA 7.1 Appenweier - Hohberg (Tunnel Offenburg)

Unterlage 6.1

Gemeinde: Offenburg											
Ifd. Nr.	Grunderwerbsplan (Unterlage Nr.)	Eigentümer Abt. I Name, Adresse	Nutzer Abt. II Name, Adresse	Gemarkung	Flur Nr.	Flurstück Nr.	Größe des Grundstücks m ²	Erwerbsfläche* m ²	Fläche für dingliche Sicherung* m ²	Fläche für Nutzungsbefugnis* m ²	Bemerkungen
				Grundbuch Band / Blatt							
				Nutzungsart							
1	2	3	4	5	6	7	8	9	10	11	12
030	5.1.9	Schlüssel-Nr.: 0222		Offenburg		1335/2	5.649		3.119		BW 4.006, 4.014 (DG)
				6206							
				Gebäude- und Freifläche Land- und Forstwirtschaft							
031	5.1.9	Schlüssel-Nr.: 0223		Offenburg		1336	171		170		BW 4.006, 4.014 (DG)
				6206							
				Weg							
032	5.1.9	Stadt Offenburg Hauptstraße 75-77 77652 Offenburg		Offenburg		1337	6.204		767		BW 4.006, 4.014 (DG)
				13283							
				Straßenverkehr							
033	5.1.9	Schlüssel-Nr.: 0224		Offenburg		1454	953		249		BW 4.014 (DG)
		Schlüssel-Nr.: 0225		12196							
		Schlüssel-Nr.: 0226		12197							
		Schlüssel-Nr.: 0227		12198							
		Schlüssel-Nr.: 0228		12199							
	Wohnbaufläche										



Gemeinde: Offenburg											
Ifd. Nr.	Grunderwerbsplan (Unterlage Nr.)	Eigentümer Abt. I Name, Adresse	Nutzer Abt. II Name, Adresse	Gemarkung	Flur Nr.	Flurstück Nr.	Größe des Grundstücks m ²	Erwerbsfläche* m ²	Fläche für dingliche Sicherung* m ²	Fläche für Nutzungsbefugnis* m ²	Bemerkungen
				Grundbuch Band / Blatt							
				Nutzungsart							
1	2	3	4	5	6	7	8	9	10	11	12
034	5.1.9	Schlüssel-Nr.: 0229		Offenburg		1454/1	579		578		BW 4.006, 4.014 (DG)
				6260							
				Wohnbaufläche							
035	5.1.9	Schlüssel-Nr.: 0230		Offenburg		1454/3	694		694		BW 4.014 (DG)
		Schlüssel-Nr.: 0231		12941							
		Schlüssel-Nr.: 0232		12942							
		Schlüssel-Nr.: 0233		12943							
		Schlüssel-Nr.: 0234		12944							
		Schlüssel-Nr.: 0235		12945							
		Schlüssel-Nr.: 0236		12946							
		Schlüssel-Nr.: 0237		12947							
Schlüssel-Nr.: 0238	Wohnbaufläche										
036	5.1.9	Schlüssel-Nr.: 0239		Offenburg		1454/4	484		433		BW 4.006 (DG)
		Schlüssel-Nr.: 0240		15215							
				Wohnbaufläche							



Vorhaben:

ABS/NBS Karlsruhe-Basel, Streckenabschnitt 7

PfA 7.1 Appenweier - Hohberg (Tunnel Offenburg)

Unterlage 6.1

Gemeinde: Offenburg											
Ifd. Nr.	Grunderwerbsplan (Unterlage Nr.)	Eigentümer Abt. I Name, Adresse	Nutzer Abt. II Name, Adresse	Gemarkung	Flur Nr.	Flurstück Nr.	Größe des Grundstücks m ²	Erwerbsfläche* m ²	Fläche für dingliche Sicherung* m ²	Fläche für Nutzungsbefugnis* m ²	Bemerkungen
				Grundbuch Band / Blatt							
				Nutzungsart							
1	2	3	4	5	6	7	8	9	10	11	12
037	5.1.9	Schlüssel-Nr.: 0241		Offenburg		1479/1	18.341		2.540		BW 4.006, 4.014 (DG)
				7287							
				Handel und Dienstleistung							
038	5.1.9	Schlüssel-Nr.: 0242		Offenburg		1483	9.419		5.083		BW 4.006, 4.014 (DG)
				4317							
				Gebäude- und Freifläche Industrie und Gewerbe							
039	5.1.9	Stadt Offenburg Hauptstraße 75-77 77652 Offenburg		Offenburg		5544	7.928		361		BW 4.014 (DG)
				7603							
				Straßenverkehr							
040	5.1.9	Stadt Offenburg Hauptstraße 75-77 77652 Offenburg		Offenburg		5570	18.286		4.009		BW 4.006, 4.014 (DG)
				13300							
				Straßenverkehr							
041	5.1.9	Schlüssel-Nr.: 0256		Offenburg		5571	15.614		2.077		BW 4.006, 4.014 (DG)
				4317							
				Gebäude- und Freifläche Industrie und Gewerbe							



Gemeinde: Offenburg											
Ifd. Nr.	Grunderwerbsplan (Unterlage Nr.)	Eigentümer Abt. I Name, Adresse	Nutzer Abt. II Name, Adresse	Gemarkung	Flur Nr.	Flurstück Nr.	Größe des Grundstücks m ²	Erwerbsfläche* m ²	Fläche für dingliche Sicherung* m ²	Fläche für Nutzungsbefugnis* m ²	Bemerkungen
				Grundbuch Band / Blatt							
				Nutzungsart							
1	2	3	4	5	6	7	8	9	10	11	12
042	5.1.9	Schlüssel-Nr.: 0257		Offenburg		5571/1	17.213		689		BW 4.006 (DG)
				4317							
				Gebäude- und Freifläche Industrie und Gewerbe							
043	5.1.9	Schlüssel-Nr.: 0258		Offenburg		5613	10.003		6.311		BW 4.006, 4.014, 4.034 (DG)
				3238							
				Gebäude- und Freifläche Industrie und Gewerbe							
044	5.1.9	Schlüssel-Nr.: 0259		Offenburg		5614	12.219		45		BW 4.006 (DG)
				3238							
				Gebäude- und Freifläche Industrie und Gewerbe, Gebäude- und Freifläche Versorgungsanlage							



Vorhaben:

ABS/NBS Karlsruhe-Basel, Streckenabschnitt 7

PfA 7.1 Appenweier - Hohberg (Tunnel Offenburg)

Unterlage 6.1

Gemeinde: Offenburg											
Ifd. Nr.	Grunderwerbsplan (Unterlage Nr.)	Eigentümer Abt. I Name, Adresse	Nutzer Abt. II Name, Adresse	Gemarkung	Flur Nr.	Flurstück Nr.	Größe des Grundstücks m ²	Erwerbsfläche* m ²	Fläche für dingliche Sicherung* m ²	Fläche für Nutzungsbefugnis* m ²	Bemerkungen
				Grundbuch Band / Blatt							
				Nutzungsart							
1	2	3	4	5	6	7	8	9	10	11	12
045	5.1.9 5.1.10	Schlüssel-Nr.: 0338		Offenburg		6510	211.988		25.894		BW 4.006, 4.014, 4.035 (DG)
				6595							
				Gebäude- und Freifläche Industrie und Gewerbe							
046	5.1.9 5.1.10	Stadt Offenburg Hauptstraße 75-77 77652 Offenburg		Offenburg		6510/7	16.579		2.435		BW 4.006, 4.014, 4.035 (DG)
				13301							
				Straßenverkehr							
047	5.1.9	BRD Bundesstraßenverwaltung Ellerstraße 56 53199 Bonn		Offenburg		6555	20.265		3.161		BW 4.006, 4.014 (DG)
				2892							
				Straßenverkehr							
048	5.1.10 5.1.22	Stadt Offenburg Hauptstraße 75-77 77652 Offenburg		Offenburg		89	30.965		558	208	BW 4.006, 4.014 (DG) BW 1.301 (VGO)
				7603							
				Bach							
049	5.1.10 5.1.23	Land Baden-Württemberg (Wasserwirtschaftsverwaltung) Stuttgarter Str. 61 72250 Freudenstadt		Offenburg		1513	447.924		44	915	BW 4.006 (DG) BW 1.301 (VGO)
				2086							
				Unland/Vegetationslose Fläche, Fluss, Weg							



Gemeinde: Offenburg											
lfd. Nr.	Grunderwerbsplan (Unterlage Nr.)	Eigentümer Abt. I Name, Adresse	Nutzer Abt. II Name, Adresse	Gemarkung	Flur Nr.	Flurstück Nr.	Größe des Grundstücks m ²	Erwerbsfläche* m ²	Fläche für dingliche Sicherung* m ²	Fläche für Nutzungsbefugnis* m ²	Bemerkungen
				Grundbuch Band / Blatt							
				Nutzungsart							
1	2	3	4	5	6	7	8	9	10	11	12
050	5.1.10	Schlüssel-Nr.: 0337		Offenburg		6288	6.082		4.789		BW 4.006, 4.014, 4.034 (DG)
				6355							
				Gebäude- und Freifläche Industrie und Gewerbe							
051	5.1.10	Stadt Offenburg Hauptstraße 75-77 77652 Offenburg		Offenburg		6500	3.396		165		BW 4.014 (DG)
				6328							
				Bach							
052	5.1.10	Stadt Offenburg Hauptstraße 75-77 77652 Offenburg		Offenburg		6500/1	7.668		1.215		BW 4.006, 4.014 (DG)
				7603							
				Grünland, Unland/Vegetationslose Fläche, Weg							
053	5.1.10	Stadt Offenburg Hauptstraße 75-77 77652 Offenburg		Offenburg		6510/4	6.777		631		BW 4.006 (DG)
				7603							
				Straßenverkehr							



Vorhaben:

ABS/NBS Karlsruhe-Basel, Streckenabschnitt 7

PfA 7.1 Appenweier - Hohberg (Tunnel Offenburg)

Unterlage 6.1

Gemeinde: Offenburg												
Ifd. Nr.	Grunderwerbsplan (Unterlage Nr.)	Eigentümer Abt. I Name, Adresse	Nutzer Abt. II Name, Adresse	Gemarkung	Flur Nr.	Flurstück Nr.	Größe des Grundstücks m ²	Erwerbsfläche* m ²	Fläche für dingliche Sicherung* m ²	Fläche für Nutzungsbefugnis* m ²	Bemerkungen	
				Grundbuch Band / Blatt								
				Nutzungsart								
1	2	3	4	5	6	7	8	9	10	11	12	
054	5.1.10	Stadt Offenburg Hauptstraße 75-77 77652 Offenburg		Offenburg		6510/5	186			33		BW 4.006 (DG)
				13302								
				Gebäude- und Freifläche Entsorgungsanlage								
055	5.1.10	Stadt Offenburg Hauptstraße 75-77 77652 Offenburg		Offenburg		7121	7.879			5		BW 4.006 (DG)
				3434								
				Straßenverkehr								
056	5.1.10	Stadt Offenburg Hauptstraße 75-77 77652 Offenburg		Offenburg		7122	524			90		BW 4.006 (DG)
				3434								
				Weg								
057	5.1.10	Stadt Offenburg Hauptstraße 75-77 77652 Offenburg		Offenburg		7123	414			413		BW 4.006, 4.014 (DG)
				3434								
				Ackerland								
058	5.1.10	Schlüssel-Nr.: 0341		Offenburg		7123/1	8			8		BW 4.006 (DG)
				5948								
				Gebäude- und Freifläche Versorgungsanlage								



Gemeinde: Offenburg											
Ifd. Nr.	Grunderwerbsplan (Unterlage Nr.)	Eigentümer Abt. I Name, Adresse	Nutzer Abt. II Name, Adresse	Gemarkung	Flur Nr.	Flurstück Nr.	Größe des Grundstücks m ²	Erwerbsfläche* m ²	Fläche für dingliche Sicherung* m ²	Fläche für Nutzungsbefugnis* m ²	Bemerkungen
				Grundbuch Band / Blatt							
				Nutzungsart							
1	2	3	4	5	6	7	8	9	10	11	12
059	5.1.12 5.1.13	Stadt Offenburg Hauptstraße 75-77 77652 Offenburg		Offenburg		5175/14	593.235			43.756	BW 4.006, 4.014, 4.034 (DG)
				9909							
				Laubholz							
060	5.1.13	Stadt Offenburg Hauptstraße 75-77 77652 Offenburg		Offenburg		1587/3	17.085			862	BW 4.006, 4.014 (DG)
				6274							
				Straßenverkehr							
061	5.1.13	BRD Bundesstraßenverwaltung Ellerstraße 56 53199 Bonn		Offenburg		1685/2	94.104			2.381	BW 4.006, 4.014 (DG)
				14446							
				Straßenverkehr							
062	5.1.13 5.1.14	Stadt Offenburg Hauptstraße 75-77 77652 Offenburg		Offenburg		5175/3	708.593			45.608	BW 4.006, 4.014, 4.035 (DG)
				9909							
				Laubholz							
063	5.1.13	Stadt Offenburg Hauptstraße 75-77 77652 Offenburg		Offenburg		5175/15	312.525			24.913	BW 4.006, 4.014, 4.034 (DG)
				7675							
				Gebäude- und Freifläche Land- und Forstwirtschaft, Laubholz, Lagerplatz, Gräben							



Vorhaben:

ABS/NBS Karlsruhe-Basel, Streckenabschnitt 7

PfA 7.1 Appenweier - Hohberg (Tunnel Offenburg)

Unterlage 6.1

Gemeinde: Offenburg											
Ifd. Nr.	Grunderwerbsplan (Unterlage Nr.)	Eigentümer Abt. I Name, Adresse	Nutzer Abt. II Name, Adresse	Gemarkung	Flur Nr.	Flurstück Nr.	Größe des Grundstücks m ²	Erwerbsfläche* m ²	Fläche für dingliche Sicherung* m ²	Fläche für Nutzungsbefugnis* m ²	Bemerkungen
				Grundbuch Band / Blatt							
				Nutzungsart							
1	2	3	4	5	6	7	8	9	10	11	12
064	5.1.14 5.1.15	Stadt Offenburg Hauptstraße 75-77 77652 Offenburg		Offenburg		8801	275.951		55.879	11.817	BW 4.006, 4.014, 4.034 (DG) BW 4.006 (VGO)
				12434							
				Laub- und Nadelholz, See							
065	5.1.14 5.1.15	Stadt Offenburg Hauptstraße 75-77 77652 Offenburg		Offenburg		8801/1	15.363		12.490		BW 4.014, 4.034 (DG)
				12434							
				Unland/Vegetationslose Fläche							
066	5.1.14 5.1.15	BRD Bundesstraßenverwaltung Ellerstraße 56 53199 Bonn		Offenburg		8801/2	15.112		6.290		BW 4.014 (DG)
				566							
				Unland/Vegetationslose Fläche							
067	5.1.15	Stadt Offenburg Hauptstraße 75-77 77652 Offenburg		Offenburg		8802	12.798		4.693		BW 4.006, 4.014 (DG)
				12434							
				Ackerland							
068	5.1.15	Stadt Offenburg Hauptstraße 75-77 77652 Offenburg		Offenburg		8803	1.124		395	202	BW 4.006, 4.014 (DG) BW 8.065 (VGO)
				12434							
				Weg							

Gemeinde: Offenburg											
Ifd. Nr.	Grunderwerbsplan (Unterlage Nr.)	Eigentümer Abt. I Name, Adresse	Nutzer Abt. II Name, Adresse	Gemarkung	Flur Nr.	Flurstück Nr.	Größe des Grundstücks m ²	Erwerbsfläche* m ²	Fläche für dingliche Sicherung* m ²	Fläche für Nutzungsbefugnis* m ²	Bemerkungen
				Grundbuch Band / Blatt							
				Nutzungsart							
1	2	3	4	5	6	7	8	9	10	11	12
069	5.1.15	Stadt Offenburg Hauptstraße 75-77 77652 Offenburg		Offenburg		8804	2.354		541	252	BW 4.006, 4.014 (DG) BW 8.065 (VGO)
				12434							
				Weg							
070	5.1.15	Stadt Offenburg Hauptstraße 75-77 77652 Offenburg		Offenburg		8805	1.574			368	BW 8.065 (VGO)
				12434							
				Weg							
071	5.1.15	Stadt Offenburg Hauptstraße 75-77 77652 Offenburg		Offenburg		8806	5.108			305	BW 8.026 (VGO)
				12434							
				Ackerland							
072	5.1.15	Stadt Offenburg Hauptstraße 75-77 77652 Offenburg		Offenburg		8807	3.984			385	BW 8.026 (VGO)
				12434							
				Ackerland							
073	5.1.22 5.1.23	DB Netz AG NL Südwest Schwarzwaldstraße 86 76137 Karlsruhe		Offenburg		552/19	5.418			4.515	**siehe Hinweis (VGO)
				15517							
				Bahnverkehr							
074	5.1.22 5.1.23	Stadt Offenburg Hauptstraße 75-77 77652 Offenburg		Offenburg		552/44	579			273	BW 1.301 (VGO)
				6229							
				Weg							



Vorhaben:

ABS/NBS Karlsruhe-Basel, Streckenabschnitt 7

PfA 7.1 Appenweier - Hohberg (Tunnel Offenburg)

Unterlage 6.1

Gemeinde: Offenburg											
Ifd. Nr.	Grunderwerbsplan (Unterlage Nr.)	Eigentümer Abt. I Name, Adresse	Nutzer Abt. II Name, Adresse	Gemarkung	Flur Nr.	Flurstück Nr.	Größe des Grundstücks m ²	Erwerbsfläche* m ²	Fläche für dingliche Sicherung* m ²	Fläche für Nutzungsbefugnis* m ²	Bemerkungen
				Grundbuch Band / Blatt							
				Nutzungsart							
1	2	3	4	5	6	7	8	9	10	11	12
075	5.1.22	DB Energie GmbH Pfarrer-Perabo-Platz 2 60326 Frankfurt am Main		Offenburg		552/70	217			217	BW 1.309 (VGO)
				15060							
				Gebäude- und Freifläche Versorgungsanlage							
076	5.1.22	DB Netz AG NL Südwest Schwarzwaldstraße 86 76137 Karlsruhe		Offenburg		552/92	26			26	**siehe Hinweis (VGO)
				14999							
				Bahnverkehr							
077	5.1.22	Stadt Offenburg Hauptstraße 75-77 77652 Offenburg		Offenburg		2026/5	60.540			77	BW 1.301 (VGO)
				6101							
				Gebäude- und Freifläche Sport, Freizeit und Erholung, Platz, Sportanlage							
078	5.1.23	Stadt Offenburg Hauptstraße 75-77 77652 Offenburg		Offenburg		65/15	671			156	BW 1.301 (VGO)
				13428							
				Straßenverkehr							
079	5.1.23 5.1.24 5.1.25	DB Netz AG NL Südwest Schwarzwaldstraße 86 76137 Karlsruhe		Offenburg		552/13	27.283			24.169	**siehe Hinweis (VGO)
				15517							
				Bahnverkehr							



Gemeinde: Offenburg											
Ifd. Nr.	Grunderwerbsplan (Unterlage Nr.)	Eigentümer Abt. I Name, Adresse	Nutzer Abt. II Name, Adresse	Gemarkung	Flur Nr.	Flurstück Nr.	Größe des Grundstücks m ²	Erwerbsfläche* m ²	Fläche für dingliche Sicherung* m ²	Fläche für Nutzungsbefugnis* m ²	Bemerkungen
				Grundbuch Band / Blatt							
				Nutzungsart							
1	2	3	4	5	6	7	8	9	10	11	12
080	5.1.23	Stadt Offenburg Hauptstraße 75-77 77652 Offenburg		Offenburg		1688/3	6.763			40	BW 1.301 (VGO)
				9909							
				Platz							
081	5.1.23 5.1.24	Stadt Offenburg Hauptstraße 75-77 77652 Offenburg		Offenburg		1713/24	2.389			506	BW 1.301 (VGO)
				7675							
				Grünanlage							
082	5.1.23	Stadt Offenburg Hauptstraße 75-77 77652 Offenburg		Offenburg		7406	8.700			140	BW 1.301 (VGO)
				1211							
				Grünanlage, Straßenverkehr							
083	5.1.23	Schlüssel-Nr.: 0342		Offenburg		7424	714			31	BW 1.301 (VGO)
		Schlüssel-Nr.: 0343									
		Wohnbaufläche									
084	5.1.23 5.1.24	Schlüssel-Nr.: 0344		Offenburg		7424/1	688			41	BW 1.301 (VGO)
		Schlüssel-Nr.: 0345									
		Wohnbaufläche									



Vorhaben:

ABS/NBS Karlsruhe-Basel, Streckenabschnitt 7

PfA 7.1 Appenweier - Hohberg (Tunnel Offenburg)

Unterlage 6.1

Gemeinde: Offenburg											
Ifd. Nr.	Grunderwerbsplan (Unterlage Nr.)	Eigentümer Abt. I Name, Adresse	Nutzer Abt. II Name, Adresse	Gemarkung	Flur Nr.	Flurstück Nr.	Größe des Grundstücks m ²	Erwerbsfläche* m ²	Fläche für dingliche Sicherung* m ²	Fläche für Nutzungsbefugnis* m ²	Bemerkungen
				Grundbuch Band / Blatt							
				Nutzungsart							
1	2	3	4	5	6	7	8	9	10	11	12
085	5.1.23	Stadt Offenburg Hauptstraße 75-77 77652 Offenburg		Offenburg		7424/2	516			42	BW 1.301 (VGO)
				1211							
				Wohnbaufläche							
086	5.1.23	Schlüssel-Nr.: 0346 Schlüssel-Nr.: 0347		Offenburg		7424/3	690			27	BW 1.301 (VGO)
				12679							
				Wohnbaufläche							
087	5.1.23	Schlüssel-Nr.: 0348		Offenburg		7424/4	131			6	BW 1.301 (VGO)
				3754							
				Wohnbaufläche							
088	5.1.24	Stadt Offenburg Hauptstraße 75-77 77652 Offenburg		Offenburg		552/37	2.921		40	2.921	BW 6.342, 6.358 (DDR) BW 1.301 (VGO)
				1212							
				Straßenverkehr							
089	5.1.24	Stadt Offenburg Hauptstraße 75-77 77652 Offenburg		Offenburg		1713	16.331		8	24	BW 6.335, 6.336 (DDR) BW 6.335, 6.336 (VGO)
				6274							
				Öffentliche Zwecke							

Gemeinde: Offenburg											
Ifd. Nr.	Grunderwerbsplan (Unterlage Nr.)	Eigentümer Abt. I Name, Adresse	Nutzer Abt. II Name, Adresse	Gemarkung	Flur Nr.	Flurstück Nr.	Größe des Grundstücks m ²	Erwerbsfläche* m ²	Fläche für dingliche Sicherung* m ²	Fläche für Nutzungsbefugnis* m ²	Bemerkungen
				Grundbuch Band / Blatt							
				Nutzungsart							
1	2	3	4	5	6	7	8	9	10	11	12
090	5.1.24	DB Netz AG NL Südwest Schwarzwaldstraße 86 76137 Karlsruhe		Offenburg		1713/11	850			850	LBP 035_VA (VGO)
				8499							
				Wohnbaufläche							
091	5.1.24	DB Netz AG NL Südwest Schwarzwaldstraße 86 76137 Karlsruhe		Offenburg		1713/12	850			850	LBP 035_VA (VGO)
				4555							
				Wohnbaufläche							
092	5.1.24	DB Netz AG NL Südwest Schwarzwaldstraße 86 76137 Karlsruhe		Offenburg		1713/13	850			850	LBP 035_VA (VGO)
				5207							
				Wohnbaufläche							
093	5.1.24	DB Netz AG NL Südwest Schwarzwaldstraße 86 76137 Karlsruhe		Offenburg		1713/14	850			850	LBP 035_VA (VGO)
				8550							
				Wohnbaufläche							
094	5.1.24 5.1.25	Stadt Offenburg Hauptstraße 75-77 77652 Offenburg		Offenburg		1714	24.881		1.897	5.401 1.761	BW 6.302, 6.303, 6.340, 6.341, 6.356, 6.357 (DDR) BW 5.302, 8.301, 8.328 (VGO) BW 5.302 (VGU)
				6274							
				Handel und Dienstleistung, Sportanlage							



Vorhaben:

ABS/NBS Karlsruhe-Basel, Streckenabschnitt 7

PfA 7.1 Appenweier - Hohberg (Tunnel Offenburg)

Unterlage 6.1

Gemeinde: Offenburg											
Ifd. Nr.	Grunderwerbsplan (Unterlage Nr.)	Eigentümer Abt. I Name, Adresse	Nutzer Abt. II Name, Adresse	Gemarkung	Flur Nr.	Flurstück Nr.	Größe des Grundstücks m ²	Erwerbsfläche* m ²	Fläche für dingliche Sicherung* m ²	Fläche für Nutzungsbefugnis* m ²	Bemerkungen
				Grundbuch Band / Blatt							
				Nutzungsart							
1	2	3	4	5	6	7	8	9	10	11	12
095	5.1.24 5.1.25	DB Netz AG NL Südwest Schwarzwaldstraße 86 76137 Karlsruhe		Offenburg		1714/1	9.498		8	7.051	BW 6.319, 6.329 (DDR) **siehe Hinweis (VGO)
				15517							
				Gebäude- und Freifläche Industrie und Gewerbe							
096	5.1.24	Schlüssel-Nr.: 0243		Offenburg		1715/15	797		5	83 103	BW 6.343 (DDR) BW 5.302 (VGO) BW 5.302 (VGU)
				6110							
				Gartenland							
097	5.1.24	Schlüssel-Nr.: 0244		Offenburg		1715/16	1.044		42	173 689	BW 6.343 (DDR) BW 5.302 (VGO) BW 5.302 (VGU)
				6110							
				Handel und Dienstleistung							
098	5.1.24 5.1.25	Stadt Offenburg Hauptstraße 75-77 77652 Offenburg		Offenburg		1715/25	2.096		503	2.096	BW 6.343, 6.344 (DDR) BW 5.302 (VGO)
				1212							
				Straßenverkehr							
099	5.1.24	Schlüssel-Nr.: 0245		Offenburg		1716/22	515		3	334	BW 6.358 (DDR) BW 5.302 (VGU)
		Schlüssel-Nr.: 0246									
		15648									
				Wohnbaufläche							



Gemeinde: Offenburg											
lfd. Nr.	Grunderwerbsplan (Unterlage Nr.)	Eigentümer Abt. I Name, Adresse	Nutzer Abt. II Name, Adresse	Gemarkung	Flur Nr.	Flurstück Nr.	Größe des Grundstücks m ²	Erwerbsfläche* m ²	Fläche für dingliche Sicherung* m ²	Fläche für Nutzungsbefugnis* m ²	Bemerkungen
				Grundbuch Band / Blatt							
				Nutzungsart							
1	2	3	4	5	6	7	8	9	10	11	12
100	5.1.24	Schlüssel-Nr.: 0249		Offenburg		1716/23	1.474			398	BW 5.302 (VGU)
		Schlüssel-Nr.: 0248		5478 5479							
		Schlüssel-Nr.: 0249		Wohnbaufläche							
101	5.1.24	Schlüssel-Nr.: 0250		Offenburg		1716/24	1.476			37	BW 5.302 (VGU)
		Schlüssel-Nr.: 0251		8242							
		Schlüssel-Nr.: 0252		Wohnbaufläche							
		Schlüssel-Nr.: 0253									
		Schlüssel-Nr.: 0254									
Schlüssel-Nr.: 0255											
102	5.1.24	Stadt Offenburg Hauptstraße 75-77 77652 Offenburg		Offenburg		1716/79	3.026		71	179 66	BW 6.342, 6.358 (DDR) BW 5.302 (VGO) BW 5.302 (VGU)
				12792							
				Straßenverkehr							
103	5.1.24	Stadt Offenburg Hauptstraße 75-77 77652 Offenburg		Offenburg		5937	2.845		42	2.779	BW 6.342 (DDR) BW 1.301 (VGO)
				6229							
				Straßenverkehr							



Vorhaben:

ABS/NBS Karlsruhe-Basel, Streckenabschnitt 7

PfA 7.1 Appenweier - Hohberg (Tunnel Offenburg)

Unterlage 6.1

Gemeinde: Offenburg											
Ifd. Nr.	Grunderwerbsplan (Unterlage Nr.)	Eigentümer Abt. I Name, Adresse	Nutzer Abt. II Name, Adresse	Gemarkung	Flur Nr.	Flurstück Nr.	Größe des Grundstücks m ²	Erwerbsfläche* m ²	Fläche für dingliche Sicherung* m ²	Fläche für Nutzungsbefugnis* m ²	Bemerkungen
				Grundbuch Band / Blatt							
				Nutzungsart							
1	2	3	4	5	6	7	8	9	10	11	12
104	5.1.24	Schlüssel-Nr.: 0260 Schlüssel-Nr.: 0261		Offenburg		5937/1	43	1	1	42	BW 3.301 (EDR) BW 6.342 (DDR) BW 3.301 (VGO)
				6826							
				Wohnbaufläche							
105	5.1.24	Schlüssel-Nr.: 0262 Schlüssel-Nr.: 0263		Offenburg		5937/2	66		7	66	BW 6.342 (DDR) BW 1.301 (VGO)
				6818							
				Wohnbaufläche							
106	5.1.24	Schlüssel-Nr.: 0264		Offenburg		5937/3	47			47	BW 3.301 (VGO)
				6819							
				Wohnbaufläche							
107	5.1.24	Schlüssel-Nr.: 0265		Offenburg		5937/4	49			49	BW 1.301 (VGO)
				3411							
				Wohnbaufläche							
108	5.1.24	Schlüssel-Nr.: 0266		Offenburg		5937/5	46			46	BW 1.301 (VGO)
				7679							
				Wohnbaufläche							
109	5.1.24	Schlüssel-Nr.: 0267 Schlüssel-Nr.: 0268		Offenburg		5937/6	48			48	BW 1.301 (VGO)
				7140							
				Wohnbaufläche							



Gemeinde: Offenburg											
lfd. Nr.	Grunderwerbsplan (Unterlage Nr.)	Eigentümer Abt. I Name, Adresse	Nutzer Abt. II Name, Adresse	Gemarkung	Flur Nr.	Flurstück Nr.	Größe des Grundstücks m ²	Erwerbsfläche* m ²	Fläche für dingliche Sicherung* m ²	Fläche für Nutzungsbefugnis* m ²	Bemerkungen
				Grundbuch Band / Blatt							
				Nutzungsart							
1	2	3	4	5	6	7	8	9	10	11	12
110	5.1.24	Schlüssel-Nr.: 0269		Offenburg		5937/7	47			47	BW 1.301 (VGO)
		Schlüssel-Nr.: 0270		5482							
		Schlüssel-Nr.: 0271 Schlüssel-Nr.: 0272		Wohnbaufläche							
111	5.1.24	Schlüssel-Nr.: 0273		Offenburg		5937/8	48			48	BW 1.301 (VGO)
		Schlüssel-Nr.: 0274		1208							
				Wohnbaufläche							
112	5.1.24	Schlüssel-Nr.: 0275		Offenburg		5937/9	190			190	BW 1.301 (VGO)
		Schlüssel-Nr.: 0276		6297							
		Schlüssel-Nr.: 0277		Wohnbaufläche							
		Schlüssel-Nr.: 0278									
		Schlüssel-Nr.: 0279									
		Schlüssel-Nr.: 0280 Schlüssel-Nr.: 0281									



Vorhaben:

ABS/NBS Karlsruhe-Basel, Streckenabschnitt 7

PfA 7.1 Appenweier - Hohberg (Tunnel Offenburg)

Unterlage 6.1

Gemeinde: Offenburg											
Ifd. Nr.	Grunderwerbsplan (Unterlage Nr.)	Eigentümer Abt. I Name, Adresse	Nutzer Abt. II Name, Adresse	Gemarkung	Flur Nr.	Flurstück Nr.	Größe des Grundstücks	Erwerbsfläche*	Fläche für dingliche Sicherung*	Fläche für Nutzungsbefugnis*	Bemerkungen
				Grundbuch Band / Blatt							
				Nutzungsart							
1	2	3	4	5	6	7	8	9	10	11	12
113	5.1.24	Schlüssel-Nr.: 0282 Schlüssel-Nr.: 0283		Offenburg		5937/10	49			49	BW 1.301 (VGO)
				6795							
				Wohnbaufläche							
114	5.1.24	Schlüssel-Nr.: 0284		Offenburg		5937/11	46			46	BW 1.301 (VGO)
				6823							
				Wohnbaufläche							
115	5.1.24	Schlüssel-Nr.: 0285 Schlüssel-Nr.: 0286		Offenburg		5937/12	49			49	BW 1.301 (VGO)
				17791							
				Wohnbaufläche							
116	5.1.24	Schlüssel-Nr.: 0287		Offenburg		5937/13	46			46	BW 1.301 (VGO)
				5886							
				Wohnbaufläche							
117	5.1.24	Schlüssel-Nr.: 0288		Offenburg		5937/14	46			46	BW 1.301 (VGO)
				4665							
				Wohnbaufläche							
118	5.1.24	Schlüssel-Nr.: 0289		Offenburg		5937/15	47			47	BW 1.301 (VGO)
				2581							
				Wohnbaufläche							



Gemeinde: Offenburg											
Ifd. Nr.	Grunderwerbsplan (Unterlage Nr.)	Eigentümer Abt. I Name, Adresse	Nutzer Abt. II Name, Adresse	Gemarkung	Flur Nr.	Flurstück Nr.	Größe des Grundstücks m ²	Erwerbsfläche* m ²	Fläche für dingliche Sicherung* m ²	Fläche für Nutzungsbefugnis* m ²	Bemerkungen
				Grundbuch Band / Blatt							
				Nutzungsart							
1	2	3	4	5	6	7	8	9	10	11	12
119	5.1.24	Schlüssel-Nr.: 0290		Offenburg		5937/16	46			46	BW 1.301 (VGO)
				6821							
				Wohnbaufläche							
120	5.1.24	Schlüssel-Nr.: 0291		Offenburg		5937/17	48			48	BW 1.301 (VGO)
		Schlüssel-Nr.: 0292		7735							
		Wohnbaufläche									
121	5.1.24	Schlüssel-Nr.: 0293		Offenburg		5937/18	46			46	BW 1.301 (VGO)
				4027							
				Wohnbaufläche							
122	5.1.24	Schlüssel-Nr.: 0294		Offenburg		5937/19	47			47	BW 1.301 (VGO)
		Schlüssel-Nr.: 0295		13730							
		Wohnbaufläche									
123	5.1.24	Schlüssel-Nr.: 0296		Offenburg		5937/20	43			43	BW 1.301 (VGO)
		Schlüssel-Nr.: 0297		6810							
		Schlüssel-Nr.: 0298		Wohnbaufläche							



Gemeinde: Offenburg											
Ifd. Nr.	Grunderwerbsplan (Unterlage Nr.)	Eigentümer Abt. I Name, Adresse	Nutzer Abt. II Name, Adresse	Gemarkung	Flur Nr.	Flurstück Nr.	Größe des Grundstücks m ²	Erwerbsfläche* m ²	Fläche für dingliche Sicherung* m ²	Fläche für Nutzungsbefugnis* m ²	Bemerkungen
				Grundbuch Band / Blatt							
				Nutzungsart							
1	2	3	4	5	6	7	8	9	10	11	12
124	5.1.24	Schlüssel-Nr.: 0299 Schlüssel-Nr.: 0300		Offenburg		5937/21	54			54	BW 1.301 (VGO)
				7170							
				Wohnbaufläche							
125	5.1.24	Stadt Offenburg Hauptstraße 75-77 77652 Offenburg		Offenburg		5947	1.000		29	58	BW 6.335, 6.336 (DDR) BW 6.335, 6.336 (VGO)
				6274							
				Straßenverkehr							
126	5.1.24	Stadt Offenburg Hauptstraße 75-77 77652 Offenburg		Offenburg		5952/4	55		1		BW 6.335, 6.336 (DDR)
				6229							
				Platz							
127	5.1.24	Schlüssel-Nr.: 0301		Offenburg		5958/3	277		14		BW 6.335, 6.336 (DDR)
				3794							
				Wohnbaufläche							
128	5.1.24	Stadt Offenburg Hauptstraße 75-77 77652 Offenburg		Offenburg		5959	919		778	883	BW 6.335, 6.336 (DDR) BW 6.335, 6.336 (VGO)
				6274							
				Straßenverkehr							
129	5.1.24	Schlüssel-Nr.: 0302 Schlüssel-Nr.: 0303		Offenburg		5960	351		12		BW 6.335, 6.336 (DDR)
				5887							
				Wohnbaufläche							



Gemeinde: Offenburg											
Ifd. Nr.	Grunderwerbsplan (Unterlage Nr.)	Eigentümer Abt. I Name, Adresse	Nutzer Abt. II Name, Adresse	Gemarkung	Flur Nr.	Flurstück Nr.	Größe des Grundstücks m ²	Erwerbsfläche* m ²	Fläche für dingliche Sicherung* m ²	Fläche für Nutzungsbefugnis* m ²	Bemerkungen
				Grundbuch Band / Blatt							
				Nutzungsart							
1	2	3	4	5	6	7	8	9	10	11	12
130	5.1.24	Schlüssel-Nr.: 0304 Schlüssel-Nr.: 0305		Offenburg		5966	189		3	17	BW 6.302, 6.303, 6.340, 6.341 (DDR) BW 6.302, 6.303, 6.340, 6.341 (VGO)
				9007							
				Wohnbaufläche							
131	5.1.24	Schlüssel-Nr.: 0306 Schlüssel-Nr.: 0307		Offenburg		5966/1	126		6	20	BW 6.302, 6.303, 6.340, 6.341 (DDR) BW 6.302, 6.303, 6.340, 6.341 (VGO)
				2624							
				Wohnbaufläche							
132	5.1.24	Schlüssel-Nr.: 0308 Schlüssel-Nr.: 0309		Offenburg		5966/2	125		6	20	BW 6.302, 6.303, 6.340, 6.341 (DDR) BW 6.302, 6.303, 6.340, 6.341 (VGO)
				5061							
				Wohnbaufläche							
133	5.1.24	Schlüssel-Nr.: 0310 Schlüssel-Nr.: 0311		Offenburg		5966/3	126		6	20	BW 6.302, 6.303, 6.340, 6.341 (DDR) BW 6.302, 6.303, 6.340, 6.341 (VGO)
				3917							
				Wohnbaufläche							
134	5.1.24	Schlüssel-Nr.: 0312		Offenburg		5966/4	126		6	20	BW 6.302, 6.303, 6.340, 6.341 (DDR) BW 6.302, 6.303, 6.340, 6.341 (VGO)
				7174							
				Wohnbaufläche							
135	5.1.24	Schlüssel-Nr.: 0313		Offenburg		5966/5	127		5	20	BW 6.302, 6.303, 6.340, 6.341 (DDR) BW 6.302, 6.303, 6.340, 6.341 (VGO)
				17697							
				Wohnbaufläche							



Vorhaben:

ABS/NBS Karlsruhe-Basel, Streckenabschnitt 7

PfA 7.1 Appenweier - Hohberg (Tunnel Offenburg)

Unterlage 6.1

Gemeinde: Offenburg											
Ifd. Nr.	Grunderwerbsplan (Unterlage Nr.)	Eigentümer Abt. I Name, Adresse	Nutzer Abt. II Name, Adresse	Gemarkung	Flur Nr.	Flurstück Nr.	Größe des Grundstücks m ²	Erwerbsfläche* m ²	Fläche für dingliche Sicherung* m ²	Fläche für Nutzungsbefugnis* m ²	Bemerkungen
				Grundbuch Band / Blatt							
				Nutzungsart							
1	2	3	4	5	6	7	8	9	10	11	12
136	5.1.24	Schlüssel-Nr.: 0314 Schlüssel-Nr.: 0315		Offenburg		5966/6	126		5	20	BW 6.302, 6.303, 6.340, 6.341 (DDR) BW 6.302, 6.303, 6.340, 6.341 (VGO)
				6818							
				Wohnbaufläche							
137	5.1.24	Schlüssel-Nr.: 0316		Offenburg		5966/7	311		13	48 92	BW 6.320, 6.348 (DDR) BW 6.302, 6.303, 6.320, 6.348 (VGO) BW 5.302 (VGU)
				6820							
				Wohnbaufläche							
138	5.1.24	Schlüssel-Nr.: 0317		Offenburg		5966/8	286		12	37 146	BW 6.320, 6.348 (DDR) BW 6.302, 6.303, 6.320, 6.348 (VGO) BW 5.302 (VGU)
				6222							
				Wohnbaufläche							
139	5.1.24	Schlüssel-Nr.: 0318 Schlüssel-Nr.: 0319		Offenburg		5966/9	112		5	15 58	BW 6.320, 6.348 (DDR) BW 6.302, 6.303, 6.320, 6.348 (VGO) BW 5.302 (VGU)
				6826							
				Wohnbaufläche							
140	5.1.24	Schlüssel-Nr.: 0320 Schlüssel-Nr.: 0321 Schlüssel-Nr.: 0323 Schlüssel-Nr.: 0323		Offenburg		5966/10	112		5	15 58	BW 6.320, 6.348 (DDR) BW 6.302, 6.303, 6.320, 6.348 (VGO) BW 5.302 (VGU)
				5208							
				Wohnbaufläche							



Gemeinde: Offenburg													
Ifd. Nr.	Grunderwerbsplan (Unterlage Nr.)	Eigentümer Abt. I Name, Adresse	Nutzer Abt. II Name, Adresse	Gemarkung	Flur Nr.	Flurstück Nr.	Größe des Grundstücks m ²	Erwerbsfläche* m ²	Fläche für dingliche Sicherung* m ²	Fläche für Nutzungsbefugnis* m ²	Bemerkungen		
				Grundbuch Band / Blatt									
				Nutzungsart									
1	2	3	4	5	6	7	8	9	10	11	12		
141	5.1.24	Schlüssel-Nr.: 0324		Offenburg		5966/11	112		5	15	58	BW 6.320, 6.348 (DDR) BW 6.302, 6.303, 6.320, 6.348 (VGO) BW 5.302 (VGU)	
				3411									
				Wohnbaufläche									
142	5.1.24	Schlüssel-Nr.: 0325		Offenburg		5966/12	112		5	15	58	BW 6.320, 6.348 (DDR) BW 6.302, 6.303, 6.320, 6.348 (VGO) BW 5.302 (VGU)	
		Schlüssel-Nr.: 0326		5482									
		Schlüssel-Nr.: 0327 Schlüssel-Nr.: 0328		Wohnbaufläche									
143	5.1.24	Schlüssel-Nr.: 0329		Offenburg		5966/13	112		5	15	57	BW 6.320, 6.348 (DDR) BW 6.302, 6.303, 6.320, 6.348 (VGO) BW 5.302 (VGU)	
		Schlüssel-Nr.: 0330		1208									
				Wohnbaufläche									
144	5.1.24	Schlüssel-Nr.: 0331		Offenburg		5966/14	115		5	16	60	BW 6.320, 6.348 (DDR) BW 6.302, 6.303, 6.320, 6.348 (VGO) BW 5.302 (VGU)	
													3776
													Wohnbaufläche
145	5.1.24	Schlüssel-Nr.: 0332		Offenburg		5966/15	113		5	16	61	BW 6.320, 6.348 (DDR) BW 6.302, 6.303, 6.320, 6.348 (VGO) BW 5.302 (VGU)	
													7679
													Wohnbaufläche



Vorhaben:

ABS/NBS Karlsruhe-Basel, Streckenabschnitt 7

PfA 7.1 Appenweier - Hohberg (Tunnel Offenburg)

Unterlage 6.1

Gemeinde: Offenburg												
Ifd. Nr.	Grunderwerbsplan (Unterlage Nr.)	Eigentümer Abt. I Name, Adresse	Nutzer Abt. II Name, Adresse	Gemarkung	Flur Nr.	Flurstück Nr.	Größe des Grundstücks m ²	Erwerbsfläche* m ²	Fläche für dingliche Sicherung* m ²	Fläche für Nutzungsbefugnis* m ²	Bemerkungen	
				Grundbuch Band / Blatt								
				Nutzungsart								
1	2	3	4	5	6	7	8	9	10	11	12	
146	5.1.24	Schlüssel-Nr.: 0335 Schlüssel-Nr.: 0334 Schlüssel-Nr.: 0335		Offenburg		5966/16	113			5	16 86	BW 6.320, 6.348 (DDR) BW 6.302, 6.303, 6.320, 6.348 (VGO) BW 5.302 (VGU)
				4259								
				Wohnbaufläche								
147	5.1.24	Schlüssel-Nr.: 0336		Offenburg		5966/17	368			12	77 261	BW 6.320, 6.348 (DDR) BW 6.302, 6.303, 6.320, 6.348 (VGO) BW 5.302 (VGU)
				7180								
				Wohnbaufläche								
148	5.1.24	Stadt Offenburg Hauptstraße 75-77 77652 Offenburg		Offenburg		5967	760			512	546	BW 6.302, 6.303, 6.320, 6.340, 6.341, 6.348 (DDR) BW 6.302, 6.303, 6.320, 6.340, 6.341 (VGO)
				6274								
				Straßenverkehr								
149	5.1.24	Stadt Offenburg Hauptstraße 75-77 77652 Offenburg		Offenburg		6824	1.954			25	87 4	BW 6.343 (DDR) BW 5.302 (VGO) BW 5.302 (VGU)
				6229								
				Straßenverkehr								
150	5.1.24	Schlüssel-Nr.: 0339		Offenburg		6825	538			8	64 20	BW 6.343 (DDR) BW 5.302 (VGO) BW 5.302 (VGU)
				4552								
				Platz								



Gemeinde: Offenburg											
Ifd. Nr.	Grunderwerbsplan (Unterlage Nr.)	Eigentümer Abt. I Name, Adresse	Nutzer Abt. II Name, Adresse	Gemarkung	Flur Nr.	Flurstück Nr.	Größe des Grundstücks m ²	Erwerbsfläche* m ²	Fläche für dingliche Sicherung* m ²	Fläche für Nutzungsbefugnis* m ²	Bemerkungen
				Grundbuch Band / Blatt							
				Nutzungsart							
1	2	3	4	5	6	7	8	9	10	11	12
151	5.1.24	Stadt Offenburg Hauptstraße 75-77 77652 Offenburg		Offenburg		6826	339			19 10	BW 5.302 (VGO) BW 5.302 (VGU)
				6229							
				Weg							
152	5.1.24	Schlüssel-Nr.: 0340		Offenburg		6827	1.885			72	BW 5.302 (VGU)
				9403							
				Wohnbaufläche							
153	5.1.24	Stadt Offenburg Hauptstraße 75-77 77652 Offenburg		Offenburg		7400	2.593			527	BW 1.301 (VGO)
				1211							
				Straßenverkehr							
154	5.1.24	Stadt Offenburg Hauptstraße 75-77 77652 Offenburg		Offenburg		8809	1.950		4	16	BW 6.319, 6.329 (DDR) BW 6.319, 6.329 (VGO)
				12434							
				Weg							
155	5.1.25	Stadt Offenburg Hauptstraße 75-77 77652 Offenburg		Offenburg		8044	8.179			1.377	BW 8.330 (VGO)
				12792							
				Straßenverkehr							
156	5.1.25	Stadt Offenburg Hauptstraße 75-77 77652 Offenburg		Offenburg		8810/3	1.501		533	538	LBP 023_A_VA_SB (DAE) BW 8.329 (VGO)
				12434							
				Weg							



Vorhaben:

Unterlage 6.1

ABS/NBS Karlsruhe-Basel, Streckenabschnitt 7

PfA 7.1 Appenweier - Hohberg (Tunnel Offenburg)

Gemeinde: Offenburg											
Ifd. Nr.	Grunderwerbsplan (Unterlage Nr.)	Eigentümer Abt. I Name, Adresse	Nutzer Abt. II Name, Adresse	Gemarkung	Flur Nr.	Flurstück Nr.	Größe des Grundstücks m ²	Erwerbsfläche* m ²	Fläche für dingliche Sicherung* m ²	Fläche für Nutzungsbefugnis* m ²	Bemerkungen
				Grundbuch Band / Blatt							
				Nutzungsart							
1	2	3	4	5	6	7	8	9	10	11	12
157	5.1.25	Stadt Offenburg Hauptstraße 75-77 77652 Offenburg		Offenburg		8812	1.688		41	52	LBP 023_A_VA_SB (DAE) BW 8.329 (VGO)
				12434							
				Weg							
158	5.1.25	Stadt Offenburg Hauptstraße 75-77 77652 Offenburg		Offenburg		8813	9.666		198	278	LBP 023_A_VA_SB (DAE) BW 5.307 (VGO)
				12434							
				Straßenverkehr							
159	5.1.25	Stadt Offenburg Hauptstraße 75-77 77652 Offenburg		Offenburg		8814	747		682	747	LBP 023_A_VA_SB (DAE) BW 8.329 (VGO)
				12434							
				Weg							
160	5.1.25	DB Netz AG NL Südwest Schwarzwaldstraße 86 76137 Karlsruhe		Offenburg		8815	4.610			4.610	**siehe Hinweis (VGO)
				12444							
				Bahnverkehr							
161	5.1.25 5.1.26	Stadt Offenburg Hauptstraße 75-77 77652 Offenburg		Offenburg		8816	2.076	25	62 11	1.983	BW 1.301 (ET) BW 6.304, 6.347, 6.361 (DDR) BW 1.323 (DT) BW 8.330 (VGO)
				12434							
				Weg							
162	5.1.25	Stadt Offenburg Hauptstraße 75-77 77652 Offenburg		Offenburg		8825	769			17	BW 8.330 (VGO)
				12434							
				Graben							



Gemeinde: Offenburg											
Ifd. Nr.	Grunderwerbsplan (Unterlage Nr.)	Eigentümer Abt. I Name, Adresse	Nutzer Abt. II Name, Adresse	Gemarkung	Flur Nr.	Flurstück Nr.	Größe des Grundstücks m ²	Erwerbsfläche* m ²	Fläche für dingliche Sicherung* m ²	Fläche für Nutzungsbefugnis* m ²	Bemerkungen
				Grundbuch Band / Blatt							
				Nutzungsart							
1	2	3	4	5	6	7	8	9	10	11	12
163	5.1.26	Stadt Offenburg Hauptstraße 75-77 77652 Offenburg		Offenburg		8818	58.556		21	4	BW 6.347, 6.361 (DDR) BW 6.361 (VGO)
				12434							
				Ackerland							
164	5.1.26	Stadt Offenburg Hauptstraße 75-77 77652 Offenburg		Offenburg		8819	471		115	322	BW 6.347, 6.361 (DDR) BW 8.331 (VGO)
				12434							
				Weg							
165	5.1.26	Stadt Offenburg Hauptstraße 75-77 77652 Offenburg		Offenburg		8821	2.067			20	BW 8.331 (VGO)
				12434							
				Weg							



Vorhaben:

ABS/NBS Karlsruhe-Basel, Streckenabschnitt 7

PfA 7.1 Appenweier - Hohberg (Tunnel Offenburg)

Unterlage 6.1

Gemeinde: Offenburg														
Ifd. Nr.	Grunderwerbsplan (Unterlage Nr.)	Eigentümer Abt. I Name, Adresse	Nutzer Abt. II Name, Adresse	Gemarkung	Flur Nr.	Flurstück Nr.	Größe des Grundstücks m ²	Erwerbsfläche* m ²	Fläche für dingliche Sicherung* m ²	Fläche für Nutzungsbefugnis* m ²	Bemerkungen			
				Grundbuch Band / Blatt										
				Nutzungsart										
1	2	3	4	5	6	7	8	9	10	11	12			
001	5.1.5	Schlüssel-Nr.: 0354		Bohlsbach		882	1.087	146	48	209	96	88	BW 3.011 (EDR) BW 6.014 (DDR) BW 4.006 (DG) BW 3.011 (DWR) BW 3.013 (VGO)	
				1257										
				Ackerland										
002	5.1.5	Schlüssel-Nr.: 0355		Bohlsbach		883	1.110	150	61	42	150	104	96	BW 3.011 (EDR) BW 3.013 (ET) BW 6.014 (DDR) BW 4.006 (DG) BW 3.011 (DWR) BW 3.013 (VGO)
				1257										
				Ackerland										
003	5.1.5	Schlüssel-Nr.: 0356		Bohlsbach		884	1.127	131	167	38	48	89	50	BW 3.011 (EDR) BW 3.013 (ET) BW 6.014 (DDR) BW 4.006 (DG) BW 3.011 (DWR) BW 3.011 (VGO)
		Schlüssel-Nr.: 0357		996										
		Ackerland												
004	5.1.5	Schlüssel-Nr.: 0358		Bohlsbach		885	1.169	132	209	38	24	88	49	BW 3.011 (EDR) BW 3.013 (ET) BW 6.014 (DDR) BW 4.006 (DG) BW 3.011 (DWR) BW 3.011 (VGO)
				985										
				Ackerland										



Gemeinde: Offenburg												
Ifd. Nr.	Grunderwerbsplan (Unterlage Nr.)	Eigentümer Abt. I Name, Adresse	Nutzer Abt. II Name, Adresse	Gemarkung	Flur Nr.	Flurstück Nr.	Größe des Grundstücks m ²	Erwerbsfläche* m ²	Fläche für dingliche Sicherung* m ²	Fläche für Nutzungsbefugnis* m ²	Bemerkungen	
				Grundbuch Band / Blatt								
				Nutzungsart								
1	2	3	4	5	6	7	8	9	10	11	12	
005	5.1.5	Schlüssel-Nr.: 0359 Schlüssel-Nr.: 0360		Bohlsbach		886	1.231	120 213		40 24 75	60	BW 3.011 (EDR) BW 3.013 (ET) BW 6.014 (DDR) BW 4.006 (DG) BW 3.011 (DWR) BW 3.011 (VGO)
				83								
				Ackerland								
006	5.1.5	Schlüssel-Nr.: 0361		Bohlsbach		887	1.265	125 254		45 41 75	72	BW 3.011 (EDR) BW 3.013 (ET) BW 6.014 (DDR) BW 4.006 (DG) BW 3.011 (DWR) BW 3.011 (VGO)
				1265								
				Ackerland								
007	5.1.5	Schlüssel-Nr.: 0362		Bohlsbach		888	2.178	225 151		82 134 133	132	BW 3.011 (EDR) BW 3.013 (ET) BW 6.014 (DDR) BW 4.006 (DG) BW 3.011 (DWR) BW 3.011 (VGO)
				1640								
				Ackerland								
008	5.1.5	Schlüssel-Nr.: 0363		Bohlsbach		889	1.953	190 17		76 183 117	126	BW 3.011 (EDR) BW 3.013 (ET) BW 6.014 (DDR) BW 4.006 (DG) BW 3.011 (DWR) BW 3.011 (VGO)
				1132								
				Ackerland								



Vorhaben:

ABS/NBS Karlsruhe-Basel, Streckenabschnitt 7

PfA 7.1 Appenweier - Hohberg (Tunnel Offenburg)

Unterlage 6.1

Gemeinde: Offenburg													
Ifd. Nr.	Grunderwerbsplan (Unterlage Nr.)	Eigentümer Abt. I Name, Adresse	Nutzer Abt. II Name, Adresse	Gemarkung	Flur Nr.	Flurstück Nr.	Größe des Grundstücks m ²	Erwerbsfläche* m ²	Fläche für dingliche Sicherung* m ²	Fläche für Nutzungsbefugnis* m ²	Bemerkungen		
				Grundbuch Band / Blatt									
				Nutzungsart									
1	2	3	4	5	6	7	8	9	10	11	12		
009	5.1.5	Schlüssel-Nr.: 0364		Bohlsbach		890	2.025	82	35	142	25	120	BW 3.011 (EDR) BW 6.014 (DDR) BW 4.006 (DG) BW 3.011 (DWR) BW 3.011 (VGO)
				188									
				Ackerland									
010	5.1.5	Schlüssel-Nr.: 0365		Bohlsbach		891	1.051	152 899	40	152	102		BW 3.011 (EDR) BW 3.013 (ET) BW 6.014 (DDR) BW 4.006 (DG) BW 3.011 (DWR)
				1784									
				Ackerland									
011	5.1.5	Schlüssel-Nr.: 0366		Bohlsbach		900	3.717	966 2.310	469	959	730	441	BW 3.011 (EDR) BW 1.045 (ET) BW 6.014 (DDR) BW 4.006, 4.025 (DG) BW 3.011, 3.013 (DWR) BW 1,045 (VGO)
				1784									
				Ackerland									
012	5.1.5	Schlüssel-Nr.: 0367		Bohlsbach		901	2.119	376 236	118	1.636	204	459	BW 3.011 (EDR) BW 3.013 (ET) BW 6.014 (DDR) BW 4.006 (DG) BW 3.011 (DWR) BW 1.045 (VGO)
				538									
				Ackerland									



Gemeinde: Offenburg											
Ifd. Nr.	Grunderwerbsplan (Unterlage Nr.)	Eigentümer Abt. I Name, Adresse	Nutzer Abt. II Name, Adresse	Gemarkung	Flur Nr.	Flurstück Nr.	Größe des Grundstücks m ²	Erwerbsfläche* m ²	Fläche für dingliche Sicherung* m ²	Fläche für Nutzungsbefugnis* m ²	Bemerkungen
				Grundbuch Band / Blatt							
				Nutzungsart							
1	2	3	4	5	6	7	8	9	10	11	12
013	5.1.5	Schlüssel-Nr.: 0368		Bohlsbach		902	2.142	231	81 1.029 90	199	BW 3.011 (EDR) BW 6.014 (DDR) BW 4.006 (DG) BW 3.011 (DWR) BW 3.011 (VGO)
				538							
				Ackerland							
014	5.1.5	Schlüssel-Nr.: 0369		Bohlsbach		903/1	1.836		33	21	BW 4.006 (DG) BW 3.011 (VGO)
				1713							
				Ackerland							
015	5.1.5 5.1.6	DB Netz AG NL Südwest Schwarzwaldstraße 86 76137 Karlsruhe		Bohlsbach		2425/2	149.006	127	29	87.082 46.089	BW 3.011 (EDR) BW 4.006 (DG) **siehe Hinweis (VGO) **siehe Hinweis (VGO)
				1808							
				Bahnverkehr							
016	5.1.5 5.1.6 5.1.7	Stadt Offenburg Hauptstraße 75-77 77652 Offenburg		Bohlsbach		2486	7.702		7.702 164	402	BW 4.006 (DG) BW 3.011, 3.013 (DWR) BW 3.011 (VGO)
				1752							
				Weg							
017	5.1.5 5.1.6	Schlüssel-Nr.: 0381		Bohlsbach		2580	3.099		30		BW 4.006 (DG)
				1825							
				Ackerland							



Gemeinde: Offenburg											
Ifd. Nr.	Grunderwerbsplan (Unterlage Nr.)	Eigentümer Abt. I Name, Adresse	Nutzer Abt. II Name, Adresse	Gemarkung	Flur Nr.	Flurstück Nr.	Größe des Grundstücks m ²	Erwerbsfläche* m ²	Fläche für dingliche Sicherung* m ²	Fläche für Nutzungsbefugnis* m ²	Bemerkungen
				Grundbuch Band / Blatt							
				Nutzungsart							
1	2	3	4	5	6	7	8	9	10	11	12
018	5.1.5	Stadt Offenburg Hauptstraße 75-77 77652 Offenburg		Bohlsbach		2581	4.800		7		BW 4.006 (DG)
				35							
				Ackerland							
019	5.1.5 5.1.6	Stadt Offenburg Hauptstraße 75-77 77652 Offenburg		Bohlsbach		2583	1.733		182		BW 4.006 (DG)
				1752							
				Weg							
020	5.1.5 5.1.6	Landratsamt Ortenaukreis Badstraße 20 77652 Offenburg		Bohlsbach		2589	10.128	438	4.749 57	1.151	BW 1.047 (ET) BW 4.006 (DG) BW 3.011, 3.013 (DWR) BW 3.011 (VGO)
				1631							
				Straßenverkehr							
021	5.1.5 5.1.6	Stadt Offenburg Hauptstraße 75-77 77652 Offenburg		Bohlsbach		2590	1.225		1.225	62	BW 4.006 (DG) BW 3.011 (VGO)
				1403							
				Gehölz							
022	5.1.5	Stadt Offenburg Hauptstraße 75-77 77652 Offenburg		Bohlsbach		2599	1.181		123 11	94	BW 4.006 (DG) BW 3.011, 3.013 (DWR) BW 3.011 (VGO)
				1752							
				Weg							
023	5.1.5	Stadt Offenburg Hauptstraße 75-77 77652 Offenburg		Bohlsbach		2600	5.664		2.993 220	725	BW 4.006 (DG) BW 3.011, 3.013 (DWR) BW 3.011 (VGO)
				35							
				Ackerland							



Gemeinde: Offenburg											
Ifd. Nr.	Grunderwerbsplan (Unterlage Nr.)	Eigentümer Abt. I Name, Adresse	Nutzer Abt. II Name, Adresse	Gemarkung	Flur Nr.	Flurstück Nr.	Größe des Grundstücks m ²	Erwerbsfläche* m ²	Fläche für dingliche Sicherung* m ²	Fläche für Nutzungsbefugnis* m ²	Bemerkungen
				Grundbuch Band / Blatt							
				Nutzungsart							
1	2	3	4	5	6	7	8	9	10	11	12
024	5.1.5	Schlüssel-Nr.: 0382		Bohlsbach		2601	2.794	118	886 80	104	BW 3.011 (EDR) BW 4.006 (DG) BW 3.011, 3.013 (DWR) BW 3.011 (VGO)
				1251							
				Ackerland							
025	5.1.5	Stadt Offenburg Hauptstraße 75-77 77652 Offenburg		Bohlsbach		2602	8.286		2.006 198	544	BW 4.006 (DG) BW 3.011, 3.013 (DWR) BW 3.011 (VGO)
				35							
				Ackerland							
026	5.1.5	Schlüssel-Nr.: 0383		Bohlsbach		2603	3.529	126	3 692 72	106	BW 3.011 (EDR) BW 6.014 (DDR) BW 4.006 (DG) BW 3.011, 3.013 (DWR) BW 3.011 (VGO)
				559							
				Ackerland							
027	5.1.5	Stadt Offenburg Hauptstraße 75-77 77652 Offenburg		Bohlsbach		2604	8.773		153 1.530 240	625	BW 6.014 (DDR) BW 4.006 (DG) BW 3.011, 3.013 (DWR) BW 3.011 (VGO)
				35							
				Ackerland							
028	5.1.5	Stadt Offenburg Hauptstraße 75-77 77652 Offenburg		Bohlsbach		2605	1.748	538	25 198 639	1.210	BW 1.045, 3.013 (ET) BW 6.014 (DDR) BW 4.006 (DG) BW 3.011, 3.013 (DWR) BW 3.011 (VGO)
				1752							
				Weg							



Vorhaben:

ABS/NBS Karlsruhe-Basel, Streckenabschnitt 7

PfA 7.1 Appenweier - Hohberg (Tunnel Offenburg)

Unterlage 6.1

Gemeinde: Offenburg											
Ifd. Nr.	Grunderwerbsplan (Unterlage Nr.)	Eigentümer Abt. I Name, Adresse	Nutzer Abt. II Name, Adresse	Gemarkung	Flur Nr.	Flurstück Nr.	Größe des Grundstücks m ²	Erwerbsfläche* m ²	Fläche für dingliche Sicherung* m ²	Fläche für Nutzungsbefugnis* m ²	Bemerkungen
				Grundbuch Band / Blatt							
				Nutzungsart							
1	2	3	4	5	6	7	8	9	10	11	12
029	5.1.5	Stadt Offenburg Hauptstraße 75-77 77652 Offenburg		Bohlsbach		2606	1.311	2 1.308			BW 3.015 (EDR) BW 3.014 (ET)
				1752							
				Weg							
030	5.1.5	Schlüssel-Nr.: 0384		Bohlsbach		2607	2.966	256 826		438 643	BW 3.012 (EDR) BW 4.009 (ET) BW 4.009 (VGO) BW 4.009 (VGO)
				371							
				Ackerland							
031	5.1.5	Schlüssel-Nr.: 0385		Bohlsbach		2608	2.691	211 735		386 572	BW 3.012 (EDR) BW 4.009 (ET) BW 4.009 (VGO) BW 4.009 (VGO)
				1788							
				Ackerland							
032	5.1.5	Schlüssel-Nr.: 0386		Bohlsbach		2609	3.116	238 841		428 640	BW 3.012 (EDR) BW 4.009 (ET) BW 4.009 (VGO) BW 4.009 (VGO)
				1747							
				Ackerland							
033	5.1.5	Stadt Offenburg Hauptstraße 75-77 77652 Offenburg		Bohlsbach		2610	1.980	512		410 393	BW 4.009 (ET) BW 3.012, 4.009 (VGO) BW 4.009 (VGO)
				35							
				Ackerland							



Gemeinde: Offenburg											
Ifd. Nr.	Grunderwerbsplan (Unterlage Nr.)	Eigentümer Abt. I Name, Adresse	Nutzer Abt. II Name, Adresse	Gemarkung	Flur Nr.	Flurstück Nr.	Größe des Grundstücks m ²	Erwerbsfläche* m ²	Fläche für dingliche Sicherung* m ²	Fläche für Nutzungsbefugnis* m ²	Bemerkungen
				Grundbuch Band / Blatt							
				Nutzungsart							
1	2	3	4	5	6	7	8	9	10	11	12
034	5.1.5	Schlüssel-Nr.: 0387 Schlüssel-Nr.: 0388		Bohlsbach		2611	1.810	134 445		231 353	BW 3.012 (EDR) BW 4.009 (ET) BW 4.009 (VGO) BW 4.009 (VGO)
				1196							
				Ackerland							
035	5.1.5	Schlüssel-Nr.: 0389 Schlüssel-Nr.: 0390		Bohlsbach		2612	1.461	97 339		192 280	BW 3.012 (EDR) BW 4.009 (ET) BW 4.009 (VGO) BW 4.009 (VGO)
				681							
				Ackerland							
036	5.1.5	Schlüssel-Nr.: 0391		Bohlsbach		2613	1.347	94 295		169 254	BW 3.012 (EDR) BW 4.009 (ET) BW 4.009 (VGO) BW 4.009 (VGO)
				1361							
				Ackerland							
037	5.1.5	Schlüssel-Nr.: 0392		Bohlsbach		2614	930	67 193		112 173	BW 3.012 (EDR) BW 4.009 (ET) BW 4.009 (VGO) BW 4.009 (VGO)
				773							
				Ackerland							
038	5.1.5	Stadt Offenburg Hauptstraße 75-77 77652 Offenburg		Bohlsbach		2615	1.002	198		191 185	BW 4.009 (ET) BW 3.012, 4.009 (VGO) BW 4.009 (VGO)
				1809							
				Ackerland							



Vorhaben:

ABS/NBS Karlsruhe-Basel, Streckenabschnitt 7

PfA 7.1 Appenweier - Hohberg (Tunnel Offenburg)

Unterlage 6.1

Gemeinde: Offenburg											
Ifd. Nr.	Grunderwerbsplan (Unterlage Nr.)	Eigentümer Abt. I Name, Adresse	Nutzer Abt. II Name, Adresse	Gemarkung	Flur Nr.	Flurstück Nr.	Größe des Grundstücks m ²	Erwerbsfläche* m ²	Fläche für dingliche Sicherung* m ²	Fläche für Nutzungsbefugnis* m ²	Bemerkungen
				Grundbuch Band / Blatt							
				Nutzungsart							
1	2	3	4	5	6	7	8	9	10	11	12
039	5.1.5	Schlüssel-Nr.: 0393 Schlüssel-Nr.: 0394		Bohlsbach		2616	1.157	83 216		136 212	BW 3.012 (EDR) BW 4.009 (ET) BW 4.009 (VGO) BW 4.009 (VGU)
				766							
				Ackerland							
040	5.1.5	Stadt Offenburg Hauptstraße 75-77 77652 Offenburg		Bohlsbach		2617	1.185	260		527 133	BW 4.009 (ET) BW 8.056 (VGO) BW 4.009 (VGU)
				35							
				Ackerland							
041	5.1.5	Stadt Offenburg Hauptstraße 75-77 77652 Offenburg		Bohlsbach		2618	1.034			58	BW 8.056 (VGO)
				1403							
				Graben							
042	5.1.5	Stadt Offenburg Hauptstraße 75-77 77652 Offenburg		Bohlsbach		2619	490	1 62	4	402	BW 3.015 (EDR) BW 5.010 (ET) BW 5.010 (DT) BW 8.056 (VGO)
				1752							
				Weg							
043	5.1.5	Landratsamt Ortenaukreis Badstraße 20 77652 Offenburg		Bohlsbach		2620	4.640	54	581	2.101 983	BW 5.010 (ET) BW 5.010 (DT) BW 8.056 (VGO) BW 5.010 (VGU)
				1631							
				Straßenverkehr							



Gemeinde: Offenburg											
Ifd. Nr.	Grunderwerbsplan (Unterlage Nr.)	Eigentümer Abt. I Name, Adresse	Nutzer Abt. II Name, Adresse	Gemarkung	Flur Nr.	Flurstück Nr.	Größe des Grundstücks m ²	Erwerbsfläche* m ²	Fläche für dingliche Sicherung* m ²	Fläche für Nutzungsbefugnis* m ²	Bemerkungen
				Grundbuch Band / Blatt							
				Nutzungsart							
1	2	3	4	5	6	7	8	9	10	11	12
044	5.1.5	Stadt Offenburg Hauptstraße 75-77 77652 Offenburg		Bohlsbach		2621	816	178	6	638	BW 4.009 (ET) BW 5.010 (DT) BW 3.016, 3.017 (VGO)
				1752							
				Weg							
045	5.1.5 5.1.6	Stadt Offenburg Hauptstraße 75-77 77652 Offenburg		Bohlsbach		2622	1.745	704	274	895	BW 4.009 (ET) BW 4.011 (DG) BW 8.060 (VGO)
				1752							
				Weg							
046	5.1.5 5.1.6	Schlüssel-Nr.: 0395		Bohlsbach		2623	3.693	18 2.631	2	1.044	BW 3.016 (EDR) BW 1.032, 3.016 (ET) BW 3.016 (DWR) BW 8.017 (VGO)
				775							
				Ackerland							
047	5.1.5 5.1.6	Stadt Offenburg Hauptstraße 75-77 77652 Offenburg		Bohlsbach		2641	3.131		768 1.170	1.946	BW 1.142 (DT) BW 3.016 (DWR) BW 6.058 (VGO)
				1752							
				Weg							
048	5.1.5 5.1.6	BRD Bundesstraßenverwaltung Ellerstraße 56 53199 Bonn		Bohlsbach		2648	9.143		96	1.045	BW 1.142 (DT) BW 6.058 (VGO)
				1600							
				Straßenverkehr							



Vorhaben:

ABS/NBS Karlsruhe-Basel, Streckenabschnitt 7

PfA 7.1 Appenweier - Hohberg (Tunnel Offenburg)

Unterlage 6.1

Gemeinde: Offenburg											
Ifd. Nr.	Grunderwerbsplan (Unterlage Nr.)	Eigentümer Abt. I Name, Adresse	Nutzer Abt. II Name, Adresse	Gemarkung	Flur Nr.	Flurstück Nr.	Größe des Grundstücks m ²	Erwerbsfläche* m ²	Fläche für dingliche Sicherung* m ²	Fläche für Nutzungsbefugnis* m ²	Bemerkungen
				Grundbuch Band / Blatt							
				Nutzungsart							
1	2	3	4	5	6	7	8	9	10	11	12
049	5.1.6 5.1.7	Stadt Offenburg Hauptstraße 75-77 77652 Offenburg		Bohlsbach		279	2.007		2.007		LBP 057_A_CEF, 023_A_VA_SB (DAE)
				1613							
				Ackerland							
050	5.1.6 5.1.7	Stadt Offenburg Hauptstraße 75-77 77652 Offenburg		Bohlsbach		280	2.295		2.295		LBP 057_A_CEF (DAE)
				1403							
				Ackerland							
051	5.1.6	Stadt Offenburg Hauptstraße 75-77 77652 Offenburg		Bohlsbach		291	2.043		2.043		LBP 057_A_CEF (DAE)
				461							
				Ackerland							
052	5.1.6	Stadt Offenburg Hauptstraße 75-77 77652 Offenburg		Bohlsbach		292	2.052		2.052		LBP 057_A_CEF, 023_A_VA_SB (DAE)
				927							
				Ackerland							
053	5.1.6 5.1.7	DB Netz AG NL Südwest Schwarzwaldstraße 86 76137 Karlsruhe		Bohlsbach		2425/1	171.182			148.386 7.541	**siehe Hinweis (VGO) **siehe Hinweis (VGU)
				1808							
				Bahnverkehr							
054	5.1.6	DB Netz AG NL Südwest Schwarzwaldstraße 86 76137 Karlsruhe		Bohlsbach		2429	420			66	**siehe Hinweis (VGU)
				1808							
				Gartenland							



Gemeinde: Offenburg											
Ifd. Nr.	Grunderwerbsplan (Unterlage Nr.)	Eigentümer Abt. I Name, Adresse	Nutzer Abt. II Name, Adresse	Gemarkung	Flur Nr.	Flurstück Nr.	Größe des Grundstücks m ²	Erwerbsfläche* m ²	Fläche für dingliche Sicherung* m ²	Fläche für Nutzungsbefugnis* m ²	Bemerkungen
				Grundbuch Band / Blatt							
				Nutzungsart							
1	2	3	4	5	6	7	8	9	10	11	12
055	5.1.6 5.1.7	Stadt Offenburg Hauptstraße 75-77 77652 Offenburg		Bohlsbach		2487	17.237	641	6.493	450	BW 1.050 (ET) BW 4.006 (DG) BW 1.050 (VGO)
				1752							
				Straßenverkehr							
056	5.1.6	Stadt Offenburg Hauptstraße 75-77 77652 Offenburg		Bohlsbach		2488	4.759	550	15	779	BW 1.050 (ET) BW 4.029 (DG) BW 3.018 (VGO)
				1752							
				Weg							
057	5.1.6	Stadt Offenburg Hauptstraße 75-77 77652 Offenburg		Bohlsbach		2514	1.473			41	BW 3.018 (VGO)
				81							
				Ackerland							
058	5.1.6	Schlüssel-Nr.: 0376		Bohlsbach		2515	1.970	7		116	BW 3.018 (EDR) BW 3.018 (VGO)
				319							
				Ackerland							
059	5.1.6	Stadt Offenburg Hauptstraße 75-77 77652 Offenburg		Bohlsbach		2516	1.598			342	BW 3.018 (VGO)
				35							
				Ackerland							



Vorhaben:

ABS/NBS Karlsruhe-Basel, Streckenabschnitt 7

PfA 7.1 Appenweier - Hohberg (Tunnel Offenburg)

Unterlage 6.1

Gemeinde: Offenburg											
Ifd. Nr.	Grunderwerbsplan (Unterlage Nr.)	Eigentümer Abt. I Name, Adresse	Nutzer Abt. II Name, Adresse	Gemarkung	Flur Nr.	Flurstück Nr.	Größe des Grundstücks m ²	Erwerbsfläche* m ²	Fläche für dingliche Sicherung* m ²	Fläche für Nutzungsbefugnis* m ²	Bemerkungen
				Grundbuch Band / Blatt							
				Nutzungsart							
1	2	3	4	5	6	7	8	9	10	11	12
060	5.1.6	Schlüssel-Nr.: 0377		Bohlsbach		2517	1.585	109 126	1	258	BW 3.018 (EDR) BW 1.050 (ET) BW 4.006 (DG) BW 3.018 (VGO)
				1806							
				Ackerland							
061	5.1.6	Schlüssel-Nr.: 0378		Bohlsbach		2518	2.779	194 555		170	BW 3.018 (EDR) BW 1.050 (ET) BW 3.018 (VGO)
				519							
				Ackerland							
062	5.1.6	Schlüssel-Nr.: 0379		Bohlsbach		2519	1.552	121 238		191	BW 3.018 (EDR) BW 1.050 (ET) BW 3.018 (VGO)
				244							
				Ackerland							
063	5.1.6	Stadt Offenburg Hauptstraße 75-77 77652 Offenburg		Bohlsbach		2520	729	2		123	BW 1.050 (ET) BW 3.018 (VGO)
				1752							
				Weg							
064	5.1.6	Stadt Offenburg Hauptstraße 75-77 77652 Offenburg		Bohlsbach		2531	2.013			295	BW 3.018 (VGO)
				35							
				Ackerland							
065	5.1.6	Stadt Offenburg Hauptstraße 75-77 77652 Offenburg		Bohlsbach		2534	12.445		6.604		BW 4.006 (DG)
				1403							
				Grünland							



Gemeinde: Offenburg												
Ifd. Nr.	Grunderwerbsplan (Unterlage Nr.)	Eigentümer Abt. I Name, Adresse	Nutzer Abt. II Name, Adresse	Gemarkung	Flur Nr.	Flurstück Nr.	Größe des Grundstücks m ²	Erwerbsfläche* m ²	Fläche für dingliche Sicherung* m ²	Fläche für Nutzungsbefugnis* m ²	Bemerkungen	
				Grundbuch Band / Blatt								
				Nutzungsart								
1	2	3	4	5	6	7	8	9	10	11	12	
066	5.1.6	Schlüssel-Nr.: 0380		Bohlsbach		2579	3.753			28		BW 4.006 (DG)
				1336								
				Ackerland								
067	5.1.6	Stadt Offenburg Hauptstraße 75-77 77652 Offenburg		Bohlsbach		2584	138			86		BW 4.006 (DG)
				1403								
				Gehölz								
068	5.1.6	Landratsamt Ortenaukreis Badstraße 20 77652 Offenburg		Bohlsbach		2585	9.379			488		BW 4.006 (DG)
				1631								
				Straßenverkehr								
069	5.1.6	Stadt Offenburg Hauptstraße 75-77 77652 Offenburg		Bohlsbach		2586	14.479	1.641		1.930	1.249	BW 1.047, 4.028 (ET) BW 4.006, 4.028 (DG) BW 1.047 (VGO)
				35								
				Ackerland								
070	5.1.6	Stadt Offenburg Hauptstraße 75-77 77652 Offenburg		Bohlsbach		2587	1.200			348		BW 4.006 (DG)
				1752								
				Weg								
071	5.1.6	Stadt Offenburg Hauptstraße 75-77 77652 Offenburg		Bohlsbach		2588	1.900			677		BW 4.006 (DG)
				1403								
				Ackerland								



Vorhaben:

ABS/NBS Karlsruhe-Basel, Streckenabschnitt 7

PfA 7.1 Appenweier - Hohberg (Tunnel Offenburg)

Unterlage 6.1

Gemeinde: Offenburg											
Ifd. Nr.	Grunderwerbsplan (Unterlage Nr.)	Eigentümer Abt. I Name, Adresse	Nutzer Abt. II Name, Adresse	Gemarkung	Flur Nr.	Flurstück Nr.	Größe des Grundstücks m ²	Erwerbsfläche* m ²	Fläche für dingliche Sicherung* m ²	Fläche für Nutzungsbefugnis* m ²	Bemerkungen
				Grundbuch Band / Blatt							
				Nutzungsart							
1	2	3	4	5	6	7	8	9	10	11	12
072	5.1.6	Schlüssel-Nr.: 0396		Bohlsbach		2624	2.048	315		1.733	BW 1.033, 4.009 (ET) BW 8.017 (VGO)
				1639							
				Ackerland							
073	5.1.6	Schlüssel-Nr.: 0397		Bohlsbach		2625	1.300	160		1.140	BW 1.033, 4.009 (ET) BW 8.017 (VGO)
				268							
				Ackerland							
074	5.1.6	Schlüssel-Nr.: 0398		Bohlsbach		2626	310	34		276	BW 1.033 (ET) BW 8.017 (VGO)
				269							
				Ackerland							
075	5.1.6	Schlüssel-Nr.: 0399		Bohlsbach		2627	1.372	134		1.238	BW 1.033 (ET) BW 8.017 (VGO)
		Schlüssel-Nr.: 0400		270							
		Ackerland									



Gemeinde: Offenburg											
lfd. Nr.	Grunderwerbsplan (Unterlage Nr.)	Eigentümer Abt. I Name, Adresse	Nutzer Abt. II Name, Adresse	Gemarkung	Flur Nr.	Flurstück Nr.	Größe des Grundstücks m ²	Erwerbsfläche* m ²	Fläche für dingliche Sicherung* m ²	Fläche für Nutzungsbefugnis* m ²	Bemerkungen
				Grundbuch Band / Blatt							
				Nutzungsart							
1	2	3	4	5	6	7	8	9	10	11	12
076	5.1.6	Schlüssel-Nr.: 0406 Schlüssel-Nr.: 0405 Schlüssel-Nr.: 0404 Schlüssel-Nr.: 0404 Schlüssel-Nr.: 0405 Schlüssel-Nr.: 0406		Bohlsbach		2628	1.591	119		1.472	BW 1.033 (ET) BW 8.017 (VGO)
				180							
				Ackerland							
077	5.1.6	Stadt Offenburg Hauptstraße 75-77 77652 Offenburg		Bohlsbach		2629	1.316	232	129	1.084	BW 1.033, 7.008 (ET) BW 1.142 (DT) BW 8.017 (VGO)
				35							
				Ackerland							
078	5.1.6	Schlüssel-Nr.: 0407		Bohlsbach		2630	1.157	953		204	BW 7.008 (ET) BW 8.017 (VGO)
				665							
				Ackerland							
079	5.1.6	Schlüssel-Nr.: 0408		Bohlsbach		2631	1.700	1.249		451	BW 7.008 (ET) BW 8.017 (VGO)
				1216							
				Ackerland							



Vorhaben:

ABS/NBS Karlsruhe-Basel, Streckenabschnitt 7

PfA 7.1 Appenweier - Hohberg (Tunnel Offenburg)

Unterlage 6.1

Gemeinde: Offenburg											
Ifd. Nr.	Grunderwerbsplan (Unterlage Nr.)	Eigentümer Abt. I Name, Adresse	Nutzer Abt. II Name, Adresse	Gemarkung	Flur Nr.	Flurstück Nr.	Größe des Grundstücks m ²	Erwerbsfläche* m ²	Fläche für dingliche Sicherung* m ²	Fläche für Nutzungsbefugnis* m ²	Bemerkungen
				Grundbuch Band / Blatt							
				Nutzungsart							
1	2	3	4	5	6	7	8	9	10	11	12
080	5.1.6	Schlüssel-Nr.: 0409		Bohlsbach		2632	866	664		202	BW 7.010 (ET) BW 8.017 (VGO)
				1364							
				Ackerland							
081	5.1.6	Schlüssel-Nr.: 0410		Bohlsbach		2633	1.060	860		200	BW 7.010 (ET) BW 8.017 (VGO)
				280							
				Ackerland							
082	5.1.6	Schlüssel-Nr.: 0411		Bohlsbach		2634	1.224	993		231	BW 7.010 (ET) BW 8.017 (VGO)
				981							
				Ackerland							
083	5.1.6	Schlüssel-Nr.: 0412		Bohlsbach		2635	4.396	3.554		842	BW 7.010 (ET) BW 8.017 (VGO)
				695							
				Ackerland							
084	5.1.6	Schlüssel-Nr.: 0413		Bohlsbach		2636	1.416	1.097		319	BW 7.010 (ET) BW 8.017 (VGO)
				1878							
				Ackerland							
085	5.1.6	Schlüssel-Nr.: 0414		Bohlsbach		2637	1.110	615		495	BW 7.010 (ET) BW 8.017 (VGO)
				1263							
				Ackerland							



Gemeinde: Offenburg											
Ifd. Nr.	Grunderwerbsplan (Unterlage Nr.)	Eigentümer Abt. I Name, Adresse	Nutzer Abt. II Name, Adresse	Gemarkung	Flur Nr.	Flurstück Nr.	Größe des Grundstücks m ²	Erwerbsfläche* m ²	Fläche für dingliche Sicherung* m ²	Fläche für Nutzungsbefugnis* m ²	Bemerkungen
				Grundbuch Band / Blatt							
				Nutzungsart							
1	2	3	4	5	6	7	8	9	10	11	12
086	5.1.6	Schlüssel-Nr.: 0415		Bohlsbach		2638	1.315	235		1.080	BW 7.010 (ET) BW 8.017 (VGO)
				960							
				Ackerland							
087	5.1.6	Stadt Offenburg Hauptstraße 75-77 77652 Offenburg		Bohlsbach		2639	2.447			2.447	BW 8.017 (VGO)
				35							
				Ackerland							
088	5.1.6	Schlüssel-Nr.: 0416		Bohlsbach		2640	2.270			68	BW 8.060 (VGO)
				793							
				Ackerland							
089	5.1.6	Schlüssel-Nr.: 0417 Schlüssel-Nr.: 0418		Bohlsbach		2642	2.586			34	BW 8.060 (VGO)
				1873							
				Gartenland, Wohnbaufläche							
090	5.1.6	Schlüssel-Nr.: 0419 Schlüssel-Nr.: 0420		Bohlsbach		2643/1	893			14	BW 8.060 (VGO)
				1799							
				Gartenland							



Vorhaben:

ABS/NBS Karlsruhe-Basel, Streckenabschnitt 7

PfA 7.1 Appenweier - Hohberg (Tunnel Offenburg)

Unterlage 6.1

Gemeinde: Offenburg											
Ifd. Nr.	Grunderwerbsplan (Unterlage Nr.)	Eigentümer Abt. I Name, Adresse	Nutzer Abt. II Name, Adresse	Gemarkung	Flur Nr.	Flurstück Nr.	Größe des Grundstücks m ²	Erwerbsfläche* m ²	Fläche für dingliche Sicherung* m ²	Fläche für Nutzungsbefugnis* m ²	Bemerkungen
				Grundbuch Band / Blatt							
				Nutzungsart							
1	2	3	4	5	6	7	8	9	10	11	12
091	5.1.7 5.1.8	DB Netz AG NL Südwest Schwarzwaldstraße 86 76137 Karlsruhe		Bohlsbach		2425	160.797			160.797	**siehe Hinweis (VGO)
				1808							
				Bahnverkehr							
092	5.1.7 5.1.8	Schlüssel-Nr.: 0370		Bohlsbach		2425/3	37.549		5.470		BW 4.006, 4.014 (DG)
				1800							
				Gebäude- und Freifläche Industrie und Gewerbe							
093	5.1.7	DB Schenker Rail Deutschland Aktiengesellschaft Rheinstraße 2 55116 Mainz		Bohlsbach		2425/10	13.663		1.015		BW 4.006 (DG)
				1807							
				Bahnverkehr							
094	5.1.7	Stadt Offenburg Hauptstraße 75-77 77652 Offenburg		Bohlsbach		2430	1.240		1.140		BW 4.006 (DG)
				1752							
				Weg							
095	5.1.7	Stadt Offenburg Hauptstraße 75-77 77652 Offenburg		Bohlsbach		2431	6.370	1.072	2.952	939	BW 1.052 (ET) BW 4.006, 4.031 (DG) BW 1.052 (VGO)
				1752							
				Straßenverkehr							



Gemeinde: Offenburg											
Ifd. Nr.	Grunderwerbsplan (Unterlage Nr.)	Eigentümer Abt. I Name, Adresse	Nutzer Abt. II Name, Adresse	Gemarkung	Flur Nr.	Flurstück Nr.	Größe des Grundstücks m ²	Erwerbsfläche* m ²	Fläche für dingliche Sicherung* m ²	Fläche für Nutzungsbefugnis* m ²	Bemerkungen
				Grundbuch Band / Blatt							
				Nutzungsart							
1	2	3	4	5	6	7	8	9	10	11	12
096	5.1.7	Stadt Offenburg Hauptstraße 75-77 77652 Offenburg		Bohlsbach		2432	3.153	1.235		373	BW 1.052 (ET) BW 7.020 (VGO)
				1403							
				Bach							
097	5.1.7	Stadt Offenburg Hauptstraße 75-77 77652 Offenburg		Bohlsbach		2433	944	147	9	407	BW 1.052 (ET) BW 4.031 (DG) BW 3.020 (VGO)
				1752							
				Weg							
098	5.1.7	Stadt Offenburg Hauptstraße 75-77 77652 Offenburg		Bohlsbach		2433/1	338	1		224	BW 1.052 (ET) BW 3.020 (VGO)
				1752							
				Weg							
099	5.1.7	Schlüssel-Nr.: 0371		Bohlsbach		2437	2.801			12	BW 3.020 (VGO)
				1231							
				Ackerland							
100	5.1.7	Schlüssel-Nr.: 0372		Bohlsbach		2438	1.408	40		194	BW 7.020 (EDR) BW 7.020 (VGO)
				1131							
				Ackerland							
101	5.1.7	Schlüssel-Nr.: 0373		Bohlsbach		2438/1	1.619	181		218	BW 7.020 (EDR) BW 7.020 (VGO)
				1131							
				Ackerland							



Gemeinde: Offenburg											
Ifd. Nr.	Grunderwerbsplan (Unterlage Nr.)	Eigentümer Abt. I Name, Adresse	Nutzer Abt. II Name, Adresse	Gemarkung	Flur Nr.	Flurstück Nr.	Größe des Grundstücks m ²	Erwerbsfläche* m ²	Fläche für dingliche Sicherung* m ²	Fläche für Nutzungsbefugnis* m ²	Bemerkungen
				Grundbuch Band / Blatt							
				Nutzungsart							
1	2	3	4	5	6	7	8	9	10	11	12
102	5.1.7	Schlüssel-Nr.: 0374		Bohlsbach		2439	2.588	440 27	54	346	BW 7.020 (EDR) BW 1.052 (ET) BW 4.031 (DG) BW 7.020 (VGO)
				631							
				Ackerland							
103	5.1.7	Schlüssel-Nr.: 0375		Bohlsbach		2440	1.553	247		246	BW 7.020 (EDR) BW 7.020 (VGO)
				387							
				Ackerland							
104	5.1.7	Stadt Offenburg Hauptstraße 75-77 77652 Offenburg		Bohlsbach		2441	1.565			412	BW 7.020 (VGO)
				35							
				Ackerland							
105	5.1.7	Stadt Offenburg Hauptstraße 75-77 77652 Offenburg		Bohlsbach		2451	406			68	BW 7.021 (VGO)
				1752							
				Weg							
106	5.1.7	Stadt Offenburg Hauptstraße 75-77 77652 Offenburg		Bohlsbach		2452	8.735			60	BW 7.021 (VGO)
				1403							
				Grünland, Teich							
107	5.1.7	Stadt Offenburg Hauptstraße 75-77 77652 Offenburg		Bohlsbach		2452/1	748			311	BW 3.020 (VGO)
				1403							
				Grünland							



Gemeinde: Offenburg											
Ifd. Nr.	Grunderwerbsplan (Unterlage Nr.)	Eigentümer Abt. I Name, Adresse	Nutzer Abt. II Name, Adresse	Gemarkung	Flur Nr.	Flurstück Nr.	Größe des Grundstücks m ²	Erwerbsfläche* m ²	Fläche für dingliche Sicherung* m ²	Fläche für Nutzungsbefugnis* m ²	Bemerkungen
				Grundbuch Band / Blatt							
				Nutzungsart							
1	2	3	4	5	6	7	8	9	10	11	12
108	5.1.7	Stadt Offenburg Hauptstraße 75-77 77652 Offenburg		Bohlsbach		2485	2.225		108		BW 4.006 (DG)
				1403							
				Bach							



Vorhaben:

ABS/NBS Karlsruhe-Basel, Streckenabschnitt 7

PfA 7.1 Appenweier - Hohberg (Tunnel Offenburg)

Unterlage 6.1

Gemeinde: Offenburg											
Ifd. Nr.	Grunderwerbsplan (Unterlage Nr.)	Eigentümer Abt. I Name, Adresse	Nutzer Abt. II Name, Adresse	Gemarkung	Flur Nr.	Flurstück Nr.	Größe des Grundstücks m ²	Erwerbsfläche* m ²	Fläche für dingliche Sicherung* m ²	Fläche für Nutzungsbefugnis* m ²	Bemerkungen
				Grundbuch Band / Blatt							
				Nutzungsart							
1	2	3	4	5	6	7	8	9	10	11	12
001	5.2.4	Schlüssel-Nr.: 0421		Griesheim		3028	2.191	2.190			LBP 080_A_FCS (EAE)
				671							
				Ackerland							
002	5.2.4	Schlüssel-Nr.: 0422		Griesheim		3030	4.129	4.129			LBP 080_A_FCS (EAE)
				671							
				Ackerland							
003	5.2.4	Stadt Offenburg Hauptstraße 75-77 77652 Offenburg		Griesheim		3031	1.173		1.173		LBP 080_A_FCS (DAE)
				127							
				Ackerland							
004	5.2.4	Schlüssel-Nr.: 0423		Griesheim		3031/1	3.198	3.198			LBP 080_A_FCS (EAE)
				671							
				Ackerland							
005	5.2.4	Schlüssel-Nr.: 0424		Griesheim		3032	7.378	7.378			LBP 080_A_FCS (EAE)
				680							
				Ackerland							
006	5.2.4	Schlüssel-Nr.: 0425		Griesheim		3033	575	575			LBP 080_A_FCS (EAE)
				680							
				Ackerland							



Gemeinde: Offenburg											
Ifd. Nr.	Grunderwerbsplan (Unterlage Nr.)	Eigentümer Abt. I Name, Adresse	Nutzer Abt. II Name, Adresse	Gemarkung	Flur Nr.	Flurstück Nr.	Größe des Grundstücks m ²	Erwerbsfläche* m ²	Fläche für dingliche Sicherung* m ²	Fläche für Nutzungsbefugnis* m ²	Bemerkungen
				Grundbuch Band / Blatt							
				Nutzungsart							
1	2	3	4	5	6	7	8	9	10	11	12
007	5.2.4	Schlüssel-Nr.: 0426		Griesheim		3034	2.057	2.057			LBP 080_A_FCS (EAE)
				680							
				Ackerland							
008	5.2.4	Schlüssel-Nr.: 0427		Griesheim		3036	1.528	1.528			LBP 080_A_FCS (EAE)
				675							
				Ackerland							
009	5.2.4	Stadt Offenburg Hauptstraße 75-77 77652 Offenburg		Griesheim		3038	849		849		LBP 080_A_FCS (DAE)
				1151							
				Weg							
010	5.2.4	Schlüssel-Nr.: 0428		Griesheim		3039	2.363	2.363			LBP 080_A_FCS (EAE)
				34							
				Ackerland							
011	5.2.4	Schlüssel-Nr.: 0429		Griesheim		3040	13.599	13.599			LBP 080_A_FCS (EAE)
				207							
				Ackerland							
012	5.2.4	Schlüssel-Nr.: 0430		Griesheim		3041	3.930	3.930			LBP 080_A_FCS (EAE)
				282							
				Ackerland							



Vorhaben:

ABS/NBS Karlsruhe-Basel, Streckenabschnitt 7

PfA 7.1 Appenweier - Hohberg (Tunnel Offenburg)

Unterlage 6.1

Gemeinde: Offenburg											
Ifd. Nr.	Grunderwerbsplan (Unterlage Nr.)	Eigentümer Abt. I Name, Adresse	Nutzer Abt. II Name, Adresse	Gemarkung	Flur Nr.	Flurstück Nr.	Größe des Grundstücks m ²	Erwerbsfläche* m ²	Fläche für dingliche Sicherung* m ²	Fläche für Nutzungsbefugnis* m ²	Bemerkungen
				Grundbuch Band / Blatt							
				Nutzungsart							
1	2	3	4	5	6	7	8	9	10	11	12
013	5.2.4	Schlüssel-Nr.: 0431		Griesheim		3042	4.227	4.227			LBP 080_A_FCS (EAE)
				765							
				Ackerland							
014	5.2.4	Schlüssel-Nr.: 0432		Griesheim		3043	2.919	2.919			LBP 080_A_FCS (EAE)
				764							
				Ackerland							
015	5.2.4	Schlüssel-Nr.: 0433		Griesheim		3044	4.637	4.637			LBP 080_A_FCS (EAE)
				1082							
				Ackerland							
016	5.2.4	Schlüssel-Nr.: 0434		Griesheim		3045	7.482	7.482			LBP 080_A_FCS (EAE)
				766							
				Ackerland							
017	5.2.4	Schlüssel-Nr.: 0435		Griesheim		3046	3.169	3.169			LBP 080_A_FCS (EAE)
				729							
				Ackerland							
018	5.2.4	Schlüssel-Nr.: 0436		Griesheim		3047	7.432	7.432			LBP 080_A_FCS (EAE)
				775							
				Ackerland							



Gemeinde: Offenburg											
Ifd. Nr.	Grunderwerbsplan (Unterlage Nr.)	Eigentümer Abt. I Name, Adresse	Nutzer Abt. II Name, Adresse	Gemarkung	Flur Nr.	Flurstück Nr.	Größe des Grundstücks m ²	Erwerbsfläche* m ²	Fläche für dingliche Sicherung* m ²	Fläche für Nutzungsbefugnis* m ²	Bemerkungen
				Grundbuch Band / Blatt							
				Nutzungsart							
1	2	3	4	5	6	7	8	9	10	11	12
001	5.1.10	Land Baden-Württemberg (Wasserwirtschaftsverwaltung) Stuttgarter Str. 61 72250 Freudenstadt		Waltersweiler		1660	80.068		6.727		BW 4.006, 4.014 (DG)
				487							
				Fluss							
002	5.1.10	Stadt Offenburg Hauptstraße 75-77 77652 Offenburg		Waltersweiler		1660/1	4.157		157		BW 4.014 (DG)
				139							
				Bach							
003	5.1.10	Stadt Offenburg Hauptstraße 75-77 77652 Offenburg		Waltersweiler		1661	31.439		2.371		BW 4.006, 4.014 (DG)
				322							
				Gebäude- und Freifläche Industrie und Gewerbe							
004	5.1.10	Stadt Offenburg Hauptstraße 75-77 77652 Offenburg		Waltersweiler		1719/1	100		38		BW 4.014 (DG)
				872							
				Weg							
005	5.1.10	Schlüssel-Nr.: 0466		Waltersweiler		1722	4.432		48		BW 4.014 (DG)
				98							
				Gebäude- und Freifläche Industrie und Gewerbe							



Vorhaben:

ABS/NBS Karlsruhe-Basel, Streckenabschnitt 7

PfA 7.1 Appenweier - Hohberg (Tunnel Offenburg)

Unterlage 6.1

Gemeinde: Offenburg											
Ifd. Nr.	Grunderwerbsplan (Unterlage Nr.)	Eigentümer Abt. I Name, Adresse	Nutzer Abt. II Name, Adresse	Gemarkung	Flur Nr.	Flurstück Nr.	Größe des Grundstücks m ²	Erwerbsfläche* m ²	Fläche für dingliche Sicherung* m ²	Fläche für Nutzungsbefugnis* m ²	Bemerkungen
				Grundbuch Band / Blatt							
				Nutzungsart							
1	2	3	4	5	6	7	8	9	10	11	12
006	5.1.10 5.1.11	Schlüssel-Nr.: 0470 Schlüssel-Nr.: 0469 Schlüssel-Nr.: 0470		Waltersweier		1724	2.828		2.719		BW 4.006, 4.014 (DG)
				100							
				Gebäude- und Freifläche Industrie und Gewerbe							
007	5.1.10	Schlüssel-Nr.: 0471		Waltersweier		1725	2.428		2.369		BW 4.006, 4.014 (DG)
				101							
				Handel und Dienstleistung							
008	5.1.10 5.1.11	Stadt Offenburg Hauptstraße 75-77 77652 Offenburg		Waltersweier		1726	8.453		2.442		BW 4.006, 4.014 (DG)
				872							
				Straßenverkehr							
009	5.1.10 5.1.11	Schlüssel-Nr.: 0479 Schlüssel-Nr.: 0480 Schlüssel-Nr.: 0481		Waltersweier		1731	3.138		25		BW 4.006 (DG)
				105							
				Gebäude- und Freifläche Industrie und Gewerbe							



Gemeinde: Offenburg											
lfd. Nr.	Grunderwerbsplan (Unterlage Nr.)	Eigentümer Abt. I Name, Adresse	Nutzer Abt. II Name, Adresse	Gemarkung	Flur Nr.	Flurstück Nr.	Größe des Grundstücks m ²	Erwerbsfläche* m ²	Fläche für dingliche Sicherung* m ²	Fläche für Nutzungsbefugnis* m ²	Bemerkungen
				Grundbuch Band / Blatt							
				Nutzungsart							
1	2	3	4	5	6	7	8	9	10	11	12
010	5.1.10	Schlüssel-Nr.: 0483		Waltersweier		1741/3	1.061		881		BW 4.006, 4.014 (DG)
				880							
				Gebäude- und Freifläche Industrie und Gewerbe							
011	5.1.10	Stadt Offenburg Hauptstraße 75-77 77652 Offenburg		Waltersweier		1743	4.403		907		BW 4.006, 4.014 (DG)
				872							
				Grünanlage, Gebäude- und Freifläche Entsorgungsanlage							
012	5.1.10	Stadt Offenburg Hauptstraße 75-77 77652 Offenburg		Waltersweier		1857	7.474		4		BW 4.014 (DG)
				903							
				Grünland							
013	5.1.11	Stadt Offenburg Hauptstraße 75-77 77652 Offenburg		Waltersweier		31	38.109		2.345		BW 4.006, 4.014 (DG)
				755							
				Straßenverkehr							
014	5.1.11	Stadt Offenburg Hauptstraße 75-77 77652 Offenburg		Waltersweier		1449/1	1.737		336	573	BW 4.006, 4.014 (DG) BW 8.064 (VGO)
				756							
				Weg							



Vorhaben:

ABS/NBS Karlsruhe-Basel, Streckenabschnitt 7

PfA 7.1 Appenweier - Hohberg (Tunnel Offenburg)

Unterlage 6.1

Gemeinde: Offenburg											
Ifd. Nr.	Grunderwerbsplan (Unterlage Nr.)	Eigentümer Abt. I Name, Adresse	Nutzer Abt. II Name, Adresse	Gemarkung	Flur Nr.	Flurstück Nr.	Größe des Grundstücks m ²	Erwerbsfläche* m ²	Fläche für dingliche Sicherung* m ²	Fläche für Nutzungsbefugnis* m ²	Bemerkungen
				Grundbuch Band / Blatt							
				Nutzungsart							
1	2	3	4	5	6	7	8	9	10	11	12
015	5.1.11 5.1.12	Schlüssel-Nr.: 0450		Waltersweier		1467	1.038		347		BW 4.014 (DG)
				211							
				Grünland							
016	5.1.11 5.1.12	Schlüssel-Nr.: 0451		Waltersweier		1469	3.842		2.321		BW 4.006, 4.014, 4.034 (DG)
				520							
				Grünland							
017	5.1.11 5.1.12	Land Baden-Württemberg (Liegenschaftsverwaltung) Mozartstraße 58 79104 Freiburg		Waltersweier		1470	1.808		1.358		BW 4.006, 4.014, 4.034 (DG)
				488							
				Grünland							
018	5.1.11 5.1.12	Schlüssel-Nr.: 0452		Waltersweier		1471	1.854		1.488	152	BW 4.006, 4.014 (DG) BW 8.025 (VGO)
				475							
				Ackerland							
019	5.1.11 5.1.12	Schlüssel-Nr.: 0453		Waltersweier		1472	2.545		1.906	1.100	BW 4.006, 4.014 (DG) BW 8.025 (VGO)
				190							
				Ackerland							
020	5.1.11	Schlüssel-Nr.: 0454		Waltersweier		1473	710		710	706	BW 4.006, 4.014 (DG) BW 8.025 (VGO)
				205							
				Ackerland							



Gemeinde: Offenburg											
Ifd. Nr.	Grunderwerbsplan (Unterlage Nr.)	Eigentümer Abt. I Name, Adresse	Nutzer Abt. II Name, Adresse	Gemarkung	Flur Nr.	Flurstück Nr.	Größe des Grundstücks m ²	Erwerbsfläche* m ²	Fläche für dingliche Sicherung* m ²	Fläche für Nutzungsbefugnis* m ²	Bemerkungen
				Grundbuch Band / Blatt							
				Nutzungsart							
1	2	3	4	5	6	7	8	9	10	11	12
021	5.1.11 5.1.12	Schlüssel-Nr.: 0455		Waltersweier		1474	1.761		840	450	BW 4.006 (DG) BW 8.025 (VGO)
				24							
				Ackerland							
022	5.1.11 5.1.12	Schlüssel-Nr.: 0456		Waltersweier		1475	1.726		531	288	BW 4.006 (DG) BW 8.025 (VGO)
				173							
				Ackerland							
023	5.1.11	Schlüssel-Nr.: 0457		Waltersweier		1476	1.738		215		BW 4.006 (DG)
				381							
				Ackerland							
024	5.1.11	Schlüssel-Nr.: 0458		Waltersweier		1477	916		2		BW 4.006 (DG)
		Schlüssel-Nr.: 0459									
		Schlüssel-Nr.: 0460									
025	5.1.11	Schlüssel-Nr.: 0461		Waltersweier		1512/1	255		182		BW 4.006 (DG)
				24							
				Ackerland							



Vorhaben:

ABS/NBS Karlsruhe-Basel, Streckenabschnitt 7

PfA 7.1 Appenweier - Hohberg (Tunnel Offenburg)

Unterlage 6.1

Gemeinde: Offenburg											
Ifd. Nr.	Grunderwerbsplan (Unterlage Nr.)	Eigentümer Abt. I Name, Adresse	Nutzer Abt. II Name, Adresse	Gemarkung	Flur Nr.	Flurstück Nr.	Größe des Grundstücks m ²	Erwerbsfläche* m ²	Fläche für dingliche Sicherung* m ²	Fläche für Nutzungsbefugnis* m ²	Bemerkungen
				Grundbuch Band / Blatt							
				Nutzungsart							
1	2	3	4	5	6	7	8	9	10	11	12
026	5.1.11	Schlüssel-Nr.: 0462		Waltersweier		1513/1	779		764		BW 4.006 (DG)
				24							
				Ackerland							
027	5.1.11	Schlüssel-Nr.: 0463		Waltersweier		1515	478		478	478	BW 4.006, 4.014 (DG) BW 8.025 (VGO)
				24							
				Ackerland							
028	5.1.11	Schlüssel-Nr.: 0464		Waltersweier		1720	10.044		1.463		BW 4.014 (DG)
				97							
				Gebäude- und Freifläche Industrie und Gewerbe							
029	5.1.11	Schlüssel-Nr.: 0465		Waltersweier		1721	6.696		1.884		BW 4.014 (DG)
				193							
				Handel und Dienstleistung							
030	5.1.11	Schlüssel-Nr.: 0467		Waltersweier		1723	2.366		1.854		BW 4.006, 4.014 (DG)
				99							
				Gebäude- und Freifläche Industrie und Gewerbe							



Gemeinde: Offenburg											
Ifd. Nr.	Grunderwerbsplan (Unterlage Nr.)	Eigentümer Abt. I Name, Adresse	Nutzer Abt. II Name, Adresse	Gemarkung	Flur Nr.	Flurstück Nr.	Größe des Grundstücks m ²	Erwerbsfläche* m ²	Fläche für dingliche Sicherung* m ²	Fläche für Nutzungsbefugnis* m ²	Bemerkungen
				Grundbuch Band / Blatt							
				Nutzungsart							
1	2	3	4	5	6	7	8	9	10	11	12
031	5.1.11	Schlüssel-Nr.: 0472 Schlüssel-Nr.: 0473		Waltersweier		1727	3.825		3.753		BW 4.006, 4.014 (DG)
				941							
				Gebäude- und Freifläche Industrie und Gewerbe							
032	5.1.11	Schlüssel-Nr.: 0474 Schlüssel-Nr.: 0475		Waltersweier		1727/1	1.940		1.327		BW 4.006 (DG)
				128							
				Handel und Dienstleistung							
033	5.1.11	Schlüssel-Nr.: 0476		Waltersweier		1728	2.855		1.505		BW 4.006 (DG)
				723							
				Handel und Dienstleistung							
034	5.1.11	Schlüssel-Nr.: 0477		Waltersweier		1729	2.620		814		BW 4.006 (DG)
				724							
				Gebäude- und Freifläche Industrie und Gewerbe							

Vorhaben:

ABS/NBS Karlsruhe-Basel, Streckenabschnitt 7

PfA 7.1 Appenweier - Hohberg (Tunnel Offenburg)

Unterlage 6.1

Gemeinde: Offenburg											
Ifd. Nr.	Grunderwerbsplan (Unterlage Nr.)	Eigentümer Abt. I Name, Adresse	Nutzer Abt. II Name, Adresse	Gemarkung	Flur Nr.	Flurstück Nr.	Größe des Grundstücks	Erwerbsfläche*	Fläche für dingliche Sicherung*	Fläche für Nutzungsbefugnis*	Bemerkungen
				Grundbuch Band / Blatt							
				Nutzungsart							
1	2	3	4	5	6	7	8	9	10	11	12
035	5.1.11	Schlüssel-Nr.: 0478		Waltersweier		1730	796		274		BW 4.006 (DG)
				104							
				Gebäude- und Freifläche Industrie und Gewerbe							
036	5.1.11	Schlüssel-Nr.: 0482		Waltersweier		1732/1	2.889		284		BW 4.006 (DG)
				304							
				Gebäude- und Freifläche Industrie und Gewerbe							
037	5.1.11	Schlüssel-Nr.: 0484		Waltersweier		1747	31.836		2.820		BW 4.006, 4.014 (DG)
				757							
				Handel und Dienstleistung, Platz, Straßenverkehr							
038	5.1.11	Schlüssel-Nr.: 0485		Waltersweier		1747/1	24.438		9.247		BW 4.006, 4.014, 4.034 (DG)
				757							
				Gebäude- und Freifläche Industrie und Gewerbe							



Gemeinde: Offenburg											
Ifd. Nr.	Grunderwerbsplan (Unterlage Nr.)	Eigentümer Abt. I Name, Adresse	Nutzer Abt. II Name, Adresse	Gemarkung	Flur Nr.	Flurstück Nr.	Größe des Grundstücks m ²	Erwerbsfläche* m ²	Fläche für dingliche Sicherung* m ²	Fläche für Nutzungsbefugnis* m ²	Bemerkungen
				Grundbuch Band / Blatt							
				Nutzungsart							
1	2	3	4	5	6	7	8	9	10	11	12
039	5.1.11	Schlüssel-Nr.: 0486		Waltersweiler		1747/2	12.248		3.994		BW 4.006, 4.014 (DG)
				757							
				Ackerland							
040	5.1.11	Schlüssel-Nr.: 0487		Waltersweiler		1771	3.342		693		BW 4.014 (DG)
				876							
				Gebäude- und Freifläche Industrie und Gewerbe							
041	5.1.11	Schlüssel-Nr.: 0488		Waltersweiler		1771/1	3.096		24		BW 4.014 (DG)
				686							
				Handel und Dienstleistung							
042	5.1.11	Schlüssel-Nr.: 0489		Waltersweiler		1772	16.102		5.146		BW 4.006, 4.014 (DG)
				289							
				Gebäude- und Freifläche Industrie und Gewerbe							
043	5.1.11	Stadt Offenburg Hauptstraße 75-77 77652 Offenburg		Waltersweiler		1772/3	641		638		BW 4.006, 4.014 (DG)
				877							
				Weg							



Vorhaben:

ABS/NBS Karlsruhe-Basel, Streckenabschnitt 7

PfA 7.1 Appenweier - Hohberg (Tunnel Offenburg)

Unterlage 6.1

Gemeinde: Offenburg											
Ifd. Nr.	Grunderwerbsplan (Unterlage Nr.)	Eigentümer Abt. I Name, Adresse	Nutzer Abt. II Name, Adresse	Gemarkung	Flur Nr.	Flurstück Nr.	Größe des Grundstücks m ²	Erwerbsfläche* m ²	Fläche für dingliche Sicherung* m ²	Fläche für Nutzungsbefugnis* m ²	Bemerkungen
				Grundbuch Band / Blatt							
				Nutzungsart							
1	2	3	4	5	6	7	8	9	10	11	12
044	5.1.11	Schlüssel-Nr.: 0490		Waltersweier		1772/4	3.498		2.396		BW 4.006, 4.014 (DG)
				500							
				Handel und Dienstleistung							
045	5.1.11	Stadt Offenburg Hauptstraße 75-77 77652 Offenburg		Waltersweier		1773	4.035		1.161		BW 4.006, 4.014 (DG)
				878							
				Straßenverkehr							
046	5.1.12	Schlüssel-Nr.: 0437		Waltersweier		1442	3.645		21		BW 4.014 (DG)
				554							
				Grünland							
047	5.1.12	Stadt Offenburg Hauptstraße 75-77 77652 Offenburg		Waltersweier		1443	2.421		110		BW 4.014 (DG)
				853							
				Grünland							
048	5.1.12	Stadt Offenburg Hauptstraße 75-77 77652 Offenburg		Waltersweier		1444	1.459		96		BW 4.014 (DG)
				139							
				Grünland							



Gemeinde: Offenburg											
Ifd. Nr.	Grunderwerbsplan (Unterlage Nr.)	Eigentümer Abt. I Name, Adresse	Nutzer Abt. II Name, Adresse	Gemarkung	Flur Nr.	Flurstück Nr.	Größe des Grundstücks m ²	Erwerbsfläche* m ²	Fläche für dingliche Sicherung* m ²	Fläche für Nutzungsbefugnis* m ²	Bemerkungen
				Grundbuch Band / Blatt							
				Nutzungsart							
1	2	3	4	5	6	7	8	9	10	11	12
049	5.1.12	Stadt Offenburg Hauptstraße 75-77 77652 Offenburg		Waltersweier		1445	1.656		171		BW 4.014 (DG)
				260							
				Grünland, Weg							
050	5.1.12	Stadt Offenburg Hauptstraße 75-77 77652 Offenburg		Waltersweier		1448	2.628		626		BW 4.014 (DG)
				852							
				Grünland, Weg							
051	5.1.12	Schlüssel-Nr.: 0438		Waltersweier		1453	2.493		120		BW 4.014 (DG)
				625							
				Grünland							
052	5.1.12	Schlüssel-Nr.: 0439 Schlüssel-Nr.: 0440		Waltersweier		1454	4.032		2.718		BW 4.006, 4.014 (DG)
				577							
				Grünland							
053	5.1.12	Stadt Offenburg Hauptstraße 75-77 77652 Offenburg		Waltersweier		1455	2.538		1.858		BW 4.006, 4.014 (DG)
				342							
				Grünland							
054	5.1.12	Stadt Offenburg Hauptstraße 75-77 77652 Offenburg		Waltersweier		1456	2.637		1.771		BW 4.006, 4.014 (DG)
				342							
				Grünland							



Vorhaben:

ABS/NBS Karlsruhe-Basel, Streckenabschnitt 7

PfA 7.1 Appenweier - Hohberg (Tunnel Offenburg)

Unterlage 6.1

Gemeinde: Offenburg											
Ifd. Nr.	Grunderwerbsplan (Unterlage Nr.)	Eigentümer Abt. I Name, Adresse	Nutzer Abt. II Name, Adresse	Gemarkung	Flur Nr.	Flurstück Nr.	Größe des Grundstücks m ²	Erwerbsfläche* m ²	Fläche für dingliche Sicherung* m ²	Fläche für Nutzungsbefugnis* m ²	Bemerkungen
				Grundbuch Band / Blatt							
				Nutzungsart							
1	2	3	4	5	6	7	8	9	10	11	12
055	5.1.12	Schlüssel-Nr.: 0441		Waltersweier		1457	1.603		740		BW 4.014 (DG)
				177							
				Grünland							
056	5.1.12	Schlüssel-Nr.: 0442		Waltersweier		1458	1.602		989		BW 4.006, 4.014 (DG)
				638							
				Grünland							
057	5.1.12	Schlüssel-Nr.: 0443		Waltersweier		1461	1.643		1.306		BW 4.006, 4.014 (DG)
				566							
				Grünland							
058	5.1.12	Schlüssel-Nr.: 0444		Waltersweier		1462	1.926		849		BW 4.006, 4.014 (DG)
				118							
				Grünland							
059	5.1.12	Schlüssel-Nr.: 0445		Waltersweier		1464	3.460		990		BW 4.006 (DG)
		Schlüssel-Nr.: 0446									
		Schlüssel-Nr.: 0447									
060	5.1.12	Stadt Offenburg Hauptstraße 75-77 77652 Offenburg		Waltersweier		1464/1	3.461		491		BW 4.006 (DG)
		830									
		Grünland									



Gemeinde: Offenburg											
Ifd. Nr.	Grunderwerbsplan (Unterlage Nr.)	Eigentümer Abt. I Name, Adresse	Nutzer Abt. II Name, Adresse	Gemarkung	Flur Nr.	Flurstück Nr.	Größe des Grundstücks m ²	Erwerbsfläche* m ²	Fläche für dingliche Sicherung* m ²	Fläche für Nutzungsbefugnis* m ²	Bemerkungen
				Grundbuch Band / Blatt							
				Nutzungsart							
1	2	3	4	5	6	7	8	9	10	11	12
061	5.1.12	Schlüssel-Nr.: 0448		Waltersweier		1465/1	1.449		21		BW 4.006 (DG)
				462							
				Grünland							
062	5.1.12	Schlüssel-Nr.: 0449		Waltersweier		1466	1.038		1.038		BW 4.006, 4.014, 4.034 (DG)
				211							
				Grünland							

Vorhaben:

ABS/NBS Karlsruhe-Basel, Streckenabschnitt 7

PfA 7.1 Appenweier - Hohberg (Tunnel Offenburg)

Unterlage 6.1

Gemeinde: Offenburg											
Ifd. Nr.	Grunderwerbsplan (Unterlage Nr.)	Eigentümer Abt. I Name, Adresse	Nutzer Abt. II Name, Adresse	Gemarkung	Flur Nr.	Flurstück Nr.	Größe des Grundstücks m ²	Erwerbsfläche* m ²	Fläche für dingliche Sicherung* m ²	Fläche für Nutzungsbefugnis* m ²	Bemerkungen
				Grundbuch Band / Blatt							
				Nutzungsart							
1	2	3	4	5	6	7	8	9	10	11	12
001	5.1.3 5.1.4	BRD Bundesstraßenverwaltung Ellerstraße 56 53199 Bonn		Windschläg		266/1	5.755	45	1.539 343 42	5.710	BW 3.010 (EDR) LBP 023_A_VA_SB (DAE) BW 6.008 (DDR) BW 3.010 (DWR) BW 3.007 (VGO)
				1682							
				Straßenverkehr							
002	5.1.3 5.1.4	DB Netz AG NL Südwest Schwarzwaldstraße 86 76137 Karlsruhe		Windschläg		288/1	27.607	188		26.123 1.296	BW 3.007 (EDR) **siehe Hinweis (VGO) **siehe Hinweis (VGO)
				1723							
				Bahnverkehr							
003	5.1.3 5.1.4	DB Netz AG NL Südwest Schwarzwaldstraße 86 76137 Karlsruhe		Windschläg		288/2	9.661	330	48 123	9.322	BW 3.009 (EDR) BW 4.005 (DG) BW 3.009 (DWR) **siehe Hinweis (VGO)
				540							
				Ackerland							
004	5.1.3	DB Netz AG NL Südwest Schwarzwaldstraße 86 76137 Karlsruhe		Windschläg		288/24	1.833	915	119	918	BW 3.007 (EDR) BW 6.008 (DDR) **siehe Hinweis (VGO)
				1670							
				Unland/Vegetationslose Fläche							
005	5.1.3	BRD Bundesstraßenverwaltung Ellerstraße 56 53199 Bonn		Windschläg		288/25	137	137			BW 1.001 (ET)
				1682							
				Straßenverkehr							



Gemeinde: Offenburg											
Ifd. Nr.	Grunderwerbsplan (Unterlage Nr.)	Eigentümer Abt. I Name, Adresse	Nutzer Abt. II Name, Adresse	Gemarkung	Flur Nr.	Flurstück Nr.	Größe des Grundstücks m ²	Erwerbsfläche* m ²	Fläche für dingliche Sicherung* m ²	Fläche für Nutzungsbefugnis* m ²	Bemerkungen
				Grundbuch Band / Blatt							
				Nutzungsart							
1	2	3	4	5	6	7	8	9	10	11	12
006	5.1.3	Stadt Offenburg Hauptstraße 75-77 77652 Offenburg		Windschläg		353	3.621			61	BW 3.010 (VGO)
				1661							
				Weg							
007	5.1.3	Stadt Offenburg Hauptstraße 75-77 77652 Offenburg		Windschläg		1485	913		17	22	BW 6.030 (DDR) BW 6.030 (VGO)
				594							
				Weg							
008	5.1.3 5.1.4	Stadt Offenburg Hauptstraße 75-77 77652 Offenburg		Windschläg		1542	3.231		579	1.107	BW 6.030 (DDR) BW 6.030 (VGO)
				630							
				Ackerland							
009	5.1.3	Schlüssel-Nr.: 0569		Windschläg		1562	2.502		374	966	BW 6.030 (DDR) BW 6.030 (VGO)
				1444							
				Ackerland							
010	5.1.3	Schlüssel-Nr.: 0570		Windschläg		1563	1.229		7	50	BW 6.030 (DDR) BW 6.030 (VGO)
				363							
				Ackerland							
011	5.1.3	Schlüssel-Nr.: 0571		Windschläg		1564	1.241		5	47	BW 6.030 (DDR) BW 6.030 (VGO)
		Schlüssel-Nr.: 0572									
		427									
				Ackerland							



Vorhaben:

ABS/NBS Karlsruhe-Basel, Streckenabschnitt 7

PfA 7.1 Appenweier - Hohberg (Tunnel Offenburg)

Unterlage 6.1

Gemeinde: Offenburg											
Ifd. Nr.	Grunderwerbsplan (Unterlage Nr.)	Eigentümer Abt. I Name, Adresse	Nutzer Abt. II Name, Adresse	Gemarkung	Flur Nr.	Flurstück Nr.	Größe des Grundstücks m ²	Erwerbsfläche* m ²	Fläche für dingliche Sicherung* m ²	Fläche für Nutzungsbefugnis* m ²	Bemerkungen
				Grundbuch Band / Blatt							
				Nutzungsart							
1	2	3	4	5	6	7	8	9	10	11	12
012	5.1.3	Schlüssel-Nr.: 0573		Windschläg		1565	1.535		3	55	BW 6.030 (DDR) BW 6.030 (VGO)
				636							
				Ackerland							
013	5.1.3	Schlüssel-Nr.: 0574		Windschläg		1566	1.604			54	BW 6.030 (VGO)
				240							
				Ackerland							
014	5.1.3	Schlüssel-Nr.: 0575		Windschläg		1567	3.501		6	120	BW 6.030 (DDR) BW 6.030 (VGO)
				240							
				Ackerland							
015	5.1.3	Schlüssel-Nr.: 0576		Windschläg		1568	1.123	3		308	BW 3.009 (EDR) BW 6.030 (VGO)
		Schlüssel-Nr.: 0577									
		Ackerland									
016	5.1.3	Schlüssel-Nr.: 0578		Windschläg		1569	1.040	185 335	98	520	BW 3.008 (EDR) BW 1.037 (ET) BW 3.008 (DWR) BW 8.009 (VGO)
				20							
				Ackerland							



Gemeinde: Offenburg											
Ifd. Nr.	Grunderwerbsplan (Unterlage Nr.)	Eigentümer Abt. I Name, Adresse	Nutzer Abt. II Name, Adresse	Gemarkung	Flur Nr.	Flurstück Nr.	Größe des Grundstücks m ²	Erwerbsfläche* m ²	Fläche für dingliche Sicherung* m ²	Fläche für Nutzungsbefugnis* m ²	Bemerkungen
				Grundbuch Band / Blatt							
				Nutzungsart							
1	2	3	4	5	6	7	8	9	10	11	12
017	5.1.3	Schlüssel-Nr.: 0579		Windschläg		1570	1.050	77 278	1 53	695	BW 3.009 (EDR) BW 1.037 (ET) BW 4.004 (DG) BW 3.009 (DWR) BW 8.009 (VGO)
				518							
				Ackerland							
018	5.1.3	Schlüssel-Nr.: 0580		Windschläg		1571	1.044	71	7 45	973	BW 3.009 (EDR) BW 4.004 (DG) BW 3.009 (DWR) BW 8.009 (VGO)
				453							
				Ackerland							
019	5.1.3	Schlüssel-Nr.: 0581		Windschläg		1572	985	84	40	901	BW 3.009 (EDR) BW 3.009 (DWR) BW 8.009 (VGO)
		Schlüssel-Nr.: 0582									
		714									
020	5.1.3	Stadt Offenburg Hauptstraße 75-77 77652 Offenburg		Windschläg		1576	471		136	471	BW 3.009 (DWR) BW 3.009 (VGO)
				630							
				Ackerland							
021	5.1.3 5.1.4	Stadt Offenburg Hauptstraße 75-77 77652 Offenburg		Windschläg		1577	1.401	285	297 645	1.116	BW 1.039 (ET) BW 4.005, 4.006 (DG) BW 3.009 (DWR) BW 3.009 (VGO)
				594							
				Weg							

Vorhaben:

ABS/NBS Karlsruhe-Basel, Streckenabschnitt 7

PfA 7.1 Appenweier - Hohberg (Tunnel Offenburg)

Unterlage 6.1

Gemeinde: Offenburg											
Ifd. Nr.	Grunderwerbsplan (Unterlage Nr.)	Eigentümer Abt. I Name, Adresse	Nutzer Abt. II Name, Adresse	Gemarkung	Flur Nr.	Flurstück Nr.	Größe des Grundstücks m ²	Erwerbsfläche* m ²	Fläche für dingliche Sicherung* m ²	Fläche für Nutzungsbefugnis* m ²	Bemerkungen
				Grundbuch Band / Blatt							
				Nutzungsart							
1	2	3	4	5	6	7	8	9	10	11	12
022	5.1.3	Schlüssel-Nr.: 0583		Windschläg		1578	1.042			104	BW 3.009 (VGO)
				1208							
				Ackerland							
023	5.1.3	Stadt Offenburg Hauptstraße 75-77 77652 Offenburg		Windschläg		1578/1	25			25	BW 3.009 (VGO)
				594							
				Weg							
024	5.1.3	Schlüssel-Nr.: 0584 Schlüssel-Nr.: 0585 Schlüssel-Nr.: 0586		Windschläg		1579/1	1.188			104	BW 3.009 (VGO)
				1018							
				Ackerland							
025	5.1.3	Schlüssel-Nr.: 0587		Windschläg		1579/2	1.190	3		95	BW 3.009 (EDR) BW 3.009 (VGO)
				1372							
				Ackerland							
026	5.1.3	Schlüssel-Nr.: 0588		Windschläg		1580	1.504	35	3	91	BW 3.009 (EDR) BW 3.009 (DWR) BW 3.009 (VGO)
				818							
				Ackerland							
027	5.1.3	Schlüssel-Nr.: 0589		Windschläg		1581	1.120	31	5	75	BW 3.009 (EDR) BW 3.009 (DWR) BW 3.009 (VGO)
				909							
				Ackerland							



Gemeinde: Offenburg											
Ifd. Nr.	Grunderwerbsplan (Unterlage Nr.)	Eigentümer Abt. I Name, Adresse	Nutzer Abt. II Name, Adresse	Gemarkung	Flur Nr.	Flurstück Nr.	Größe des Grundstücks m ²	Erwerbsfläche* m ²	Fläche für dingliche Sicherung* m ²	Fläche für Nutzungsbefugnis* m ²	Bemerkungen
				Grundbuch Band / Blatt							
				Nutzungsart							
1	2	3	4	5	6	7	8	9	10	11	12
028	5.1.3	Schlüssel-Nr.: 0590 Schlüssel-Nr.: 0591 Schlüssel-Nr.: 0592		Windschläg		1582	1.469	24	4	58	BW 3.009 (EDR) BW 3.009 (DWR) BW 3.009 (VGO)
				1207							
				Ackerland							
029	5.1.3	Schlüssel-Nr.: 0593		Windschläg		1583	579	10	1	26	BW 3.009 (EDR) BW 3.009 (DWR) BW 3.009 (VGO)
				719							
				Ackerland							
030	5.1.3	Schlüssel-Nr.: 0594		Windschläg		1584	1.033	9		37	BW 3.009 (EDR) BW 3.009 (VGO)
				1801							
				Ackerland							
031	5.1.3	Schlüssel-Nr.: 0595		Windschläg		1585	1.002	3		32	BW 3.009 (EDR) BW 3.009 (VGO)
				818							
				Ackerland							
032	5.1.3	Schlüssel-Nr.: 0596		Windschläg		1586	782	3		35	BW 3.009 (EDR) BW 3.009 (VGO)
				1155							
				Ackerland							



Vorhaben:

ABS/NBS Karlsruhe-Basel, Streckenabschnitt 7

PfA 7.1 Appenweier - Hohberg (Tunnel Offenburg)

Unterlage 6.1

Gemeinde: Offenburg											
Ifd. Nr.	Grunderwerbsplan (Unterlage Nr.)	Eigentümer Abt. I Name, Adresse	Nutzer Abt. II Name, Adresse	Gemarkung	Flur Nr.	Flurstück Nr.	Größe des Grundstücks m ²	Erwerbsfläche* m ²	Fläche für dingliche Sicherung* m ²	Fläche für Nutzungsbefugnis* m ²	Bemerkungen
				Grundbuch Band / Blatt							
				Nutzungsart							
1	2	3	4	5	6	7	8	9	10	11	12
033	5.1.3	Schlüssel-Nr.: 0597		Windschläg		1587	762	4		32	BW 3.009 (EDR) BW 3.009 (VGO)
				1155							
				Ackerland							
034	5.1.3	Schlüssel-Nr.: 0598		Windschläg		1588	987		7	44	BW 6.030 (DDR) BW 6.030 (VGO)
				835							
				Ackerland							
035	5.1.3	Schlüssel-Nr.: 0599		Windschläg		1589	2.174	4	4	68	BW 3.009 (EDR) BW 6.030 (DDR) BW 3.009 (VGO)
				835							
				Ackerland							
036	5.1.3	Schlüssel-Nr.: 0600		Windschläg		1590	1.616	6	1	63	BW 3.009 (EDR) BW 6.030 (DDR) BW 3.009, 6.030 (VGO)
				769							
				Ackerland							
037	5.1.3	Schlüssel-Nr.: 0601		Windschläg		1591	1.670	6		62	BW 3.009 (EDR) BW 3.009, 6.030 (VGO)
		Schlüssel-Nr.: 0602									
		Ackerland									
038	5.1.3 5.1.4	Schlüssel-Nr.: 0603		Windschläg		1593	1.645	7		59	BW 3.009 (EDR) BW 3.009, 6.030 (VGO)
				361							
				Ackerland							



Gemeinde: Offenburg											
Ifd. Nr.	Grunderwerbsplan (Unterlage Nr.)	Eigentümer Abt. I Name, Adresse	Nutzer Abt. II Name, Adresse	Gemarkung	Flur Nr.	Flurstück Nr.	Größe des Grundstücks m ²	Erwerbsfläche* m ²	Fläche für dingliche Sicherung* m ²	Fläche für Nutzungsbefugnis* m ²	Bemerkungen
				Grundbuch Band / Blatt							
				Nutzungsart							
1	2	3	4	5	6	7	8	9	10	11	12
039	5.1.3	Schlüssel-Nr.: 0604		Windschläg		1594/1	1.120	13		56	BW 3.009 (EDR) BW 3.009 (VGO)
				1390							
				Ackerland							
040	5.1.3 5.1.4	Schlüssel-Nr.: 0606		Windschläg		1595	1.851	10		66 4	BW 3.009 (EDR) BW 3.009, 6.030 (VGO) BW 4.005 (VGO)
				685							
				Ackerland							
041	5.1.3 5.1.4	Schlüssel-Nr.: 0607		Windschläg		1596	1.823	8		213	BW 3.009 (EDR) BW 6.030, 8.048 (VGO)
				1476							
				Ackerland							
042	5.1.3 5.1.4	Schlüssel-Nr.: 0608		Windschläg		1597	1.865	8		251	BW 3.009 (EDR) BW 6.030, 8.009 (VGO)
				1367							
				Ackerland							
043	5.1.3 5.1.4	Schlüssel-Nr.: 0609		Windschläg		1598/1	1.264	3		411	BW 3.009 (EDR) BW 8.009 (VGO)
				1770							
				Ackerland							
044	5.1.3	Stadt Offenburg Hauptstraße 75-77 77652 Offenburg		Windschläg		1694	1.734	95		1.639	BW 3.010 (ET) BW 8.007 (VGO)
				1664							
				Ackerland							



Vorhaben:

ABS/NBS Karlsruhe-Basel, Streckenabschnitt 7

PfA 7.1 Appenweier - Hohberg (Tunnel Offenburg)

Unterlage 6.1

Gemeinde: Offenburg											
Ifd. Nr.	Grunderwerbsplan (Unterlage Nr.)	Eigentümer Abt. I Name, Adresse	Nutzer Abt. II Name, Adresse	Gemarkung	Flur Nr.	Flurstück Nr.	Größe des Grundstücks m ²	Erwerbsfläche* m ²	Fläche für dingliche Sicherung* m ²	Fläche für Nutzungsbefugnis* m ²	Bemerkungen
				Grundbuch Band / Blatt							
				Nutzungsart							
1	2	3	4	5	6	7	8	9	10	11	12
045	5.1.3	Stadt Offenburg Hauptstraße 75-77 77652 Offenburg		Windschläg		1695	1.617	4		154	BW 3.010 (ET) BW 3.010 (VGO)
				631							
				Ackerland							
046	5.1.3	Stadt Offenburg Hauptstraße 75-77 77652 Offenburg		Windschläg		1996	2.252			191	BW 3.010 (VGO)
				1665							
				Ackerland							
047	5.1.3	Stadt Offenburg Hauptstraße 75-77 77652 Offenburg		Windschläg		1997/1	929			97	BW 3.010 (VGO)
				1666							
				Ackerland							
048	5.1.3	Stadt Offenburg Hauptstraße 75-77 77652 Offenburg		Windschläg		1997/2	870			103	BW 3.010 (VGO)
				1667							
				Ackerland							
049	5.1.3	Stadt Offenburg Hauptstraße 75-77 77652 Offenburg		Windschläg		2000	1.732			243	BW 3.007 (VGO)
				631							
				Ackerland							
050	5.1.3	Stadt Offenburg Hauptstraße 75-77 77652 Offenburg		Windschläg		2002	1.487			1.185	BW 3.007 (VGO)
				1668							
				Ackerland							



Gemeinde: Offenburg											
Ifd. Nr.	Grunderwerbsplan (Unterlage Nr.)	Eigentümer Abt. I Name, Adresse	Nutzer Abt. II Name, Adresse	Gemarkung	Flur Nr.	Flurstück Nr.	Größe des Grundstücks m ²	Erwerbsfläche* m ²	Fläche für dingliche Sicherung* m ²	Fläche für Nutzungsbefugnis* m ²	Bemerkungen
				Grundbuch Band / Blatt							
				Nutzungsart							
1	2	3	4	5	6	7	8	9	10	11	12
051	5.1.3 5.1.4	DB Netz AG NL Südwest Schwarzwaldstraße 86 76137 Karlsruhe		Windschläg		2006	11.052	3.810		945	BW 7.013, 7.014 (EDR) **siehe Hinweis (VGO)
				1700							
				Ackerland							
052	5.1.3 5.1.4	Stadt Offenburg Hauptstraße 75-77 77652 Offenburg		Windschläg		2006/1	4.251	1.491	683	2.757 3	BW 3.010 (ET) BW 3.010 (DWR) BW 3.010 (VGO) BW 4.003 (VGU)
				1671							
				Ackerland, Unland/Vegetationslose Fläche, Weg							
053	5.1.3 5.1.4	Stadt Offenburg Hauptstraße 75-77 77652 Offenburg		Windschläg		2006/2	6.078	374	2.548 514 286	5.704	BW 3.007 (EDR) LBP 023_A_VA_SB (DAE) BW 6.008 (DDR) BW 3.010 (DWR) BW 3.007 (VGO)
				1688							
				Unland/Vegetationslose Fläche							
054	5.1.3	Schlüssel-Nr.: 0675		Windschläg		2006/3	649			304	BW 3.007 (VGO)
				1927							
				Grünland							
055	5.1.3	Stadt Offenburg Hauptstraße 75-77 77652 Offenburg		Windschläg		2007	431			208	BW 3.007 (VGO)
				1672							
				Ackerland							



Vorhaben:

ABS/NBS Karlsruhe-Basel, Streckenabschnitt 7

PfA 7.1 Appenweier - Hohberg (Tunnel Offenburg)

Unterlage 6.1

Gemeinde: Offenburg											
Ifd. Nr.	Grunderwerbsplan (Unterlage Nr.)	Eigentümer Abt. I Name, Adresse	Nutzer Abt. II Name, Adresse	Gemarkung	Flur Nr.	Flurstück Nr.	Größe des Grundstücks m ²	Erwerbsfläche* m ²	Fläche für dingliche Sicherung* m ²	Fläche für Nutzungsbefugnis* m ²	Bemerkungen
				Grundbuch Band / Blatt							
				Nutzungsart							
1	2	3	4	5	6	7	8	9	10	11	12
056	5.1.3	Stadt Offenburg Hauptstraße 75-77 77652 Offenburg		Windschläg		2008	424			212	BW 3.007 (VGO)
				1673							
				Ackerland							
057	5.1.3	Schlüssel-Nr.: 0676 Schlüssel-Nr.: 0677		Windschläg		2009	480			253	BW 3.007 (VGO)
				727							
				Ackerland							
058	5.1.3	Stadt Offenburg Hauptstraße 75-77 77652 Offenburg		Windschläg		2010/1	458			250	BW 3.007 (VGO)
				1674							
				Ackerland							
059	5.1.3	Stadt Offenburg Hauptstraße 75-77 77652 Offenburg		Windschläg		2010/2	439			250	BW 3.007 (VGO)
				1675							
				Ackerland							
060	5.1.3	Stadt Offenburg Hauptstraße 75-77 77652 Offenburg		Windschläg		2011	343			207	BW 3.007 (VGO)
				1676							
				Ackerland							
061	5.1.3	DB Netz AG NL Südwest Schwarzwaldstraße 86 76137 Karlsruhe		Windschläg		2012	760			504	BW 3.007 (VGO)
				743							
				Ackerland							



Gemeinde: Offenburg											
Ifd. Nr.	Grunderwerbsplan (Unterlage Nr.)	Eigentümer Abt. I Name, Adresse	Nutzer Abt. II Name, Adresse	Gemarkung	Flur Nr.	Flurstück Nr.	Größe des Grundstücks m ²	Erwerbsfläche* m ²	Fläche für dingliche Sicherung* m ²	Fläche für Nutzungsbefugnis* m ²	Bemerkungen
				Grundbuch Band / Blatt							
				Nutzungsart							
1	2	3	4	5	6	7	8	9	10	11	12
062	5.1.3 5.1.4	Schlüssel-Nr.: 0678		Windschläg		2015	667	654			LBP 057_A_CEF, 058_A_CEF (EAE)
				651							
				Ackerland							
063	5.1.4 5.1.5	BRD Bundesstraßenverwaltung Ellerstraße 56 53199 Bonn		Windschläg		266	17.896		1.228 840	2.173	BW 6.011, 6.012, 6.013, 6.067 (DDR) BW 1.142 (DT) BW 1.142 (VGO)
				1683							
				Straßenverkehr							
064	5.1.4	Stadt Offenburg Hauptstraße 75-77 77652 Offenburg		Windschläg		266/6	596		4 521	410	BW 6.012, 6.013 (DDR) BW 1.142 (DT) BW 1.142 (VGO)
				1684							
				Weg							
065	5.1.4	Schlüssel-Nr.: 0491		Windschläg		267	1.605			354 223	BW 8.056 (VGO) BW 4.009 (VGU)
		Schlüssel-Nr.: 0492									
		990									
066	5.1.4	Schlüssel-Nr.: 0493		Windschläg		267/1	340	242		98	BW 4.009 (ET) BW 4.009 (VGO)
				1730							
				Ackerland							
067	5.1.4	DB Netz AG NL Südwest Schwarzwaldstraße 86 76137 Karlsruhe		Windschläg		268	634			195 73	**siehe Hinweis (VGO) **siehe Hinweis (VGU)
				540							
				Ackerland							



Gemeinde: Offenburg											
Ifd. Nr.	Grunderwerbsplan (Unterlage Nr.)	Eigentümer Abt. I Name, Adresse	Nutzer Abt. II Name, Adresse	Gemarkung	Flur Nr.	Flurstück Nr.	Größe des Grundstücks m ²	Erwerbsfläche* m ²	Fläche für dingliche Sicherung* m ²	Fläche für Nutzungsbefugnis* m ²	Bemerkungen
				Grundbuch Band / Blatt							
				Nutzungsart							
1	2	3	4	5	6	7	8	9	10	11	12
068	5.1.4	DB Netz AG NL Südwest Schwarzwaldstraße 86 76137 Karlsruhe		Windschläg		269	674			205 80	**siehe Hinweis (VGO) **siehe Hinweis (VGU)
				540							
				Ackerland							
069	5.1.4	Schlüssel-Nr.: 0494		Windschläg		270	1.104	46	1	254 128	BW 4.009 (ET) BW 1.142 (DT) BW 4.009 (VGO) BW 4.009 (VGU)
				816							
				Ackerland							
070	5.1.4	Schlüssel-Nr.: 0495		Windschläg		271/1	959	5	10	223 113	BW 4.009 (ET) BW 1.142 (DT) BW 4.009 (VGO) BW 4.009 (VGU)
				756							
				Wohnbaufläche							
071	5.1.4	Schlüssel-Nr.: 0496		Windschläg		271/2	913		8	188 114	BW 1.142 (DT) BW 4.009 (VGO) BW 4.009 (VGU)
		Schlüssel-Nr.: 0497									
		Schlüssel-Nr.: 0498 Schlüssel-Nr.: 0499									
072	5.1.4	DB Netz AG NL Südwest Schwarzwaldstraße 86 76137 Karlsruhe		Windschläg		272	614			110 86	**siehe Hinweis (VGO) **siehe Hinweis (VGU)
				540							
				Ackerland							

Gemeinde: Offenburg											
lfd. Nr.	Grunderwerbsplan (Unterlage Nr.)	Eigentümer Abt. I Name, Adresse	Nutzer Abt. II Name, Adresse	Gemarkung	Flur Nr.	Flurstück Nr.	Größe des Grundstücks m ²	Erwerbsfläche* m ²	Fläche für dingliche Sicherung* m ²	Fläche für Nutzungsbefugnis* m ²	Bemerkungen
				Grundbuch Band / Blatt							
				Nutzungsart							
1	2	3	4	5	6	7	8	9	10	11	12
073	5.1.4	Schlüssel-Nr.: 0500		Windschläg		273	908			114 139	BW 4.009 (VGO) BW 4.009 (VGU)
				229							
				Ackerland							
074	5.1.4	DB Netz AG NL Südwest Schwarzwaldstraße 86 76137 Karlsruhe		Windschläg		275/1	897			31 159	**siehe Hinweis (VGO) **siehe Hinweis (VGU)
				540							
				Ackerland							
075	5.1.4	Schlüssel-Nr.: 0501		Windschläg		276	1.047		15	72	BW 1.142 (DT) BW 5.022 (VGU)
				759							
				Wohnbaufläche							
076	5.1.4	Schlüssel-Nr.: 0502 Schlüssel-Nr.: 0503		Windschläg		279	1.106		44	166	BW 1.142 (DT) BW 1.142 (VGO)
				1453							
				Wohnbaufläche							
077	5.1.4	Stadt Offenburg Hauptstraße 75-77 77652 Offenburg		Windschläg		279/1	13			13	BW 8.054, 8.056 (VGO)
				1595							
				Gebäude- und Freifläche Versorgungsanlage							



Vorhaben:

ABS/NBS Karlsruhe-Basel, Streckenabschnitt 7

PfA 7.1 Appenweier - Hohberg (Tunnel Offenburg)

Unterlage 6.1

Gemeinde: Offenburg											
Ifd. Nr.	Grunderwerbsplan (Unterlage Nr.)	Eigentümer Abt. I Name, Adresse	Nutzer Abt. II Name, Adresse	Gemarkung	Flur Nr.	Flurstück Nr.	Größe des Grundstücks m ²	Erwerbsfläche* m ²	Fläche für dingliche Sicherung* m ²	Fläche für Nutzungsbefugnis* m ²	Bemerkungen
				Grundbuch Band / Blatt							
				Nutzungsart							
1	2	3	4	5	6	7	8	9	10	11	12
078	5.1.4	Landratsamt Ortenaukreis Badstraße 20 77652 Offenburg		Windschläg		282	1.518		348	769	BW 6.030 (DDR) BW 6.030 (VGO)
				369							
				Straßenverkehr, Weg							
079	5.1.4	Stadt Offenburg Hauptstraße 75-77 77652 Offenburg		Windschläg		282/2	4.223	82	1.029 2.057 77 291	4.125	BW 1.001 (ET) BW 6.030 (DDR) BW 4.006 (DG) BW 1.126 (DT) BW 3.011 (DWR) BW 4.006, 6.030 (VGO)
				1601							
				Straßenverkehr							
080	5.1.4	Stadt Offenburg Hauptstraße 75-77 77652 Offenburg		Windschläg		287	21.028		409 39	538	BW 4.006 (DG) BW 3.009 (DWR) BW 1.001 (VGO)
				1721							
				Unland/Vegetationslose Fläche, Bach, Weg							
081	5.1.4	Stadt Offenburg Hauptstraße 75-77 77652 Offenburg		Windschläg		288/5	3.399	78	705 1.609 113 660	3.319	BW 1.001 (ET) BW 6.011, 6.012, 6.013 (DDR) BW 4.006 (DG) BW 1.126 (DT) BW 3.009 (DWR) BW 3.009, 4.006 (VGO)
				1602							
				Grünanlage, Weg							



Gemeinde: Offenburg											
lfd. Nr.	Grunderwerbsplan (Unterlage Nr.)	Eigentümer Abt. I Name, Adresse	Nutzer Abt. II Name, Adresse	Gemarkung	Flur Nr.	Flurstück Nr.	Größe des Grundstücks m ²	Erwerbsfläche* m ²	Fläche für dingliche Sicherung* m ²	Fläche für Nutzungsbefugnis* m ²	Bemerkungen
				Grundbuch Band / Blatt							
				Nutzungsart							
1	2	3	4	5	6	7	8	9	10	11	12
082	5.1.4	Stadt Offenburg Hauptstraße 75-77 77652 Offenburg		Windschläg		288/6	408		105	45	BW 4.006 (DG) BW 8.049 (VGO)
				594							
				Weg							
083	5.1.4	DB Netz AG NL Südwest Schwarzwaldstraße 86 76137 Karlsruhe		Windschläg		288/7	3.031	374	156 304 221	497	BW 3.009 (EDR) BW 6.067 (DDR) BW 4.006 (DG) BW 3.009 (DWR) **siehe Hinweis (VGO)
				1592							
				Ackerland, Unland/Vegetationslose Fläche							
084	5.1.4 5.1.5	Stadt Offenburg Hauptstraße 75-77 77652 Offenburg		Windschläg		288/11	3.774	41	15 1.616 3.006	3.638	BW 1.043 (ET) BW 6.014 (DDR) BW 4.006, 4.023, 4.024 (DG) BW 3.011 (DWR) BW 3.011 (VGO)
				1753							
				Weg							
085	5.1.4	DB Netz AG NL Südwest Schwarzwaldstraße 86 76137 Karlsruhe		Windschläg		288/15	33.778	226	80 8	25.760	BW 3.011 (EDR) BW 4.023 (DG) BW 3.011 (DWR) **siehe Hinweis (VGO)
				1689							
				Bahnverkehr							



Gemeinde: Offenburg											
Ifd. Nr.	Grunderwerbsplan (Unterlage Nr.)	Eigentümer Abt. I Name, Adresse	Nutzer Abt. II Name, Adresse	Gemarkung	Flur Nr.	Flurstück Nr.	Größe des Grundstücks m ²	Erwerbsfläche* m ²	Fläche für dingliche Sicherung* m ²	Fläche für Nutzungsbefugnis* m ²	Bemerkungen
				Grundbuch Band / Blatt							
				Nutzungsart							
1	2	3	4	5	6	7	8	9	10	11	12
086	5.1.4	Schlüssel-Nr.: 0504		Windschlag		288/16	1.834	158	57	549 750	BW 1.006 (ET) BW 6.030, 6.079 (DDR) BW 8.054, 8.056 (VGO) BW 5.022 (VGU)
				1783							
				Gebäude- und Freifläche Industrie und Gewerbe							
087	5.1.4	Schlüssel-Nr.: 0505		Windschlag		288/17	79		20	18 60	BW 6.030 (DDR) BW 6.030 (VGO) BW 5.022 (VGU)
				1783							
				Grünanlage							
088	5.1.4	Stadt Offenburg Hauptstraße 75-77 77652 Offenburg		Windschlag		288/18	2.612	215	310 2.399 215	2.397	BW 1.008 (ET) BW 6.030, 6.079 (DDR) BW 4.006 (DG) BW 1.126, 1.127 (DT) BW 8.053 (VGO)
				1596							
				Unland/Vegetationslose Fläche							
089	5.1.4	Stadt Offenburg Hauptstraße 75-77 77652 Offenburg		Windschlag		288/19	2.446	18	48 383	497 3	BW 1.006 (ET) BW 6.011 (DDR) BW 1.142 (DT) BW 1.126, 1.142 (VGO) BW 5.022 (VGU)
				1597							
				Grünanlage, Weg							
090	5.1.4	Stadt Offenburg Hauptstraße 75-77 77652 Offenburg		Windschlag		288/20	2.467	77	206 73	2.386	BW 1.006 (ET) BW 6.030, 6.079 (DDR) BW 1.125 (DT) BW 8.054, 8.056 (VGO)
				1598							
				Straßenverkehr							

Gemeinde: Offenburg											
Ifd. Nr.	Grunderwerbsplan (Unterlage Nr.)	Eigentümer Abt. I Name, Adresse	Nutzer Abt. II Name, Adresse	Gemarkung	Flur Nr.	Flurstück Nr.	Größe des Grundstücks m ²	Erwerbsfläche* m ²	Fläche für dingliche Sicherung* m ²	Fläche für Nutzungsbefugnis* m ²	Bemerkungen
				Grundbuch Band / Blatt							
				Nutzungsart							
1	2	3	4	5	6	7	8	9	10	11	12
091	5.1.4	Stadt Offenburg Hauptstraße 75-77 77652 Offenburg		Windschläg		288/21	1.232	419	253 46	813	BW 1.006 (ET) BW 6.030, 6.079 (DDR) BW 1.125 (DT) BW 8.012 (VGO)
				1599							
				Unland/Vegetationslose Fläche							
092	5.1.4	Stadt Offenburg Hauptstraße 75-77 77652 Offenburg		Windschläg		288/22	2.690	481	136 362	2.120	BW 7.004 (ET) BW 6.011, 6.012, 6.013, 6.067 (DDR) BW 1.125, 1.142, 7.004 (DT) BW 7.004, 8.011 (VGO)
				1600							
				Unland/Vegetationslose Fläche							
093	5.1.4	DB Netz AG NL Südwest Schwarzwaldstraße 86 76137 Karlsruhe		Windschläg		288/23	1.495	52	3 52 1	1.430	BW 3.009 (EDR) BW 6.124 (DDR) BW 4.006 (DG) BW 3.009 (DWR) **siehe Hinweis (VGO)
				1722							
				Unland/Vegetationslose Fläche							
094	5.1.4	DB Netz AG NL Südwest Schwarzwaldstraße 86 76137 Karlsruhe		Windschläg		288/26	2.128			1.928 197	**siehe Hinweis (VGO) **siehe Hinweis (VGO)
				1497							
				Unland/Vegetationslose Fläche							
095	5.1.4	Schlüssel-Nr.: 0506		Windschläg		1332	462	20	5	28	BW 3.011 (EDR) BW 3.011 (DWR) BW 3.011 (VGO)
				769							
				Ackerland							



Vorhaben:

ABS/NBS Karlsruhe-Basel, Streckenabschnitt 7

PfA 7.1 Appenweier - Hohberg (Tunnel Offenburg)

Unterlage 6.1

Gemeinde: Offenburg											
Ifd. Nr.	Grunderwerbsplan (Unterlage Nr.)	Eigentümer Abt. I Name, Adresse	Nutzer Abt. II Name, Adresse	Gemarkung	Flur Nr.	Flurstück Nr.	Größe des Grundstücks m ²	Erwerbsfläche* m ²	Fläche für dingliche Sicherung* m ²	Fläche für Nutzungsbefugnis* m ²	Bemerkungen
				Grundbuch Band / Blatt							
				Nutzungsart							
1	2	3	4	5	6	7	8	9	10	11	12
096	5.1.4	Schlüssel-Nr.: 0507		Windschläg		1333	597	28	6	42	BW 3.011 (EDR) BW 3.011 (DWR) BW 3.011 (VGO)
				769							
				Ackerland							
097	5.1.4	DB Netz AG NL Südwest Schwarzwaldstraße 86 76137 Karlsruhe		Windschläg		1334	1.444	48	2	93	BW 3.011 (EDR) BW 3.011 (DWR) **siehe Hinweis (VGO)
				540							
				Ackerland							
098	5.1.4	Schlüssel-Nr.: 0508		Windschläg		1339	908	832 20		56	LBP 057_A_CEF (EAE) BW 3.011 (EDR) BW 3.011 (VGO)
				984							
				Ackerland							
099	5.1.4	Schlüssel-Nr.: 0509		Windschläg		1340	1.078	999 19		59	LBP 057_A_CEF (EAE) BW 3.011 (EDR) BW 3.011 (VGO)
				632							
				Ackerland							
100	5.1.4	DB Netz AG NL Südwest Schwarzwaldstraße 86 76137 Karlsruhe		Windschläg		1341	665	15		36	BW 3.011 (EDR) **siehe Hinweis (VGO)
				540							
				Ackerland							
101	5.1.4	Schlüssel-Nr.: 0510		Windschläg		1342	930	870 20		40	LBP 057_A_CEF (EAE) BW 3.011 (EDR) BW 3.011 (VGO)
				1861							
				Ackerland							



Gemeinde: Offenburg											
Ifd. Nr.	Grunderwerbsplan (Unterlage Nr.)	Eigentümer Abt. I Name, Adresse	Nutzer Abt. II Name, Adresse	Gemarkung	Flur Nr.	Flurstück Nr.	Größe des Grundstücks m ²	Erwerbsfläche* m ²	Fläche für dingliche Sicherung* m ²	Fläche für Nutzungsbefugnis* m ²	Bemerkungen
				Grundbuch Band / Blatt							
				Nutzungsart							
1	2	3	4	5	6	7	8	9	10	11	12
102	5.1.4	Schlüssel-Nr.: 0511		Windschläg		1343	1.205	36	3	58	BW 3.011 (EDR) BW 3.011 (DWR) BW 3.011 (VGO)
				223							
				Ackerland							
103	5.1.4	Schlüssel-Nr.: 0512		Windschläg		1345	646	18	3	30	BW 3.011 (EDR) BW 3.011 (DWR) BW 3.011 (VGO)
				223							
				Ackerland							
104	5.1.4	Schlüssel-Nr.: 0513		Windschläg		1346	639	18	3	30	BW 3.011 (EDR) BW 3.011 (DWR) BW 3.011 (VGO)
				223							
				Ackerland							
105	5.1.4	Schlüssel-Nr.: 0514		Windschläg		1347	725	19	3	33	BW 3.011 (EDR) BW 3.011 (DWR) BW 3.011 (VGO)
				223							
				Ackerland							
106	5.1.4	Stadt Offenburg Hauptstraße 75-77 77652 Offenburg		Windschläg		1348	674		2	45	BW 3.011 (DWR) BW 3.011 (VGO)
				1745							
				Ackerland							
107	5.1.4	Schlüssel-Nr.: 0515		Windschläg		1350	1.458	30	1	59	BW 3.011 (EDR) BW 3.011 (DWR) BW 3.011 (VGO)
				1048							
				Ackerland							



Vorhaben:

ABS/NBS Karlsruhe-Basel, Streckenabschnitt 7

PfA 7.1 Appenweier - Hohberg (Tunnel Offenburg)

Unterlage 6.1

Gemeinde: Offenburg											
Ifd. Nr.	Grunderwerbsplan (Unterlage Nr.)	Eigentümer Abt. I Name, Adresse	Nutzer Abt. II Name, Adresse	Gemarkung	Flur Nr.	Flurstück Nr.	Größe des Grundstücks m²	Erwerbsfläche* m²	Fläche für dingliche Sicherung* m²	Fläche für Nutzungsbefugnis* m²	Bemerkungen
				Grundbuch Band / Blatt							
				Nutzungsart							
1	2	3	4	5	6	7	8	9	10	11	12
108	5.1.4	Schlüssel-Nr.: 0516		Windschläg		1351	1.542	1.462 20		59	LBP 057_A_CEF (EAE) BW 3.011 (EDR) BW 3.011 (VGO)
				671							
				Ackerland							
109	5.1.4 5.1.5	DB Netz AG NL Südwest Schwarzwaldstraße 86 76137 Karlsruhe		Windschläg		1352	1.586	13		57	BW 3.011 (EDR) BW 3.011 (VGO)
				665							
				Ackerland							
110	5.1.4	Schlüssel-Nr.: 0532		Windschläg		1407/2	855	451	298 247	248	BW 3.009 (EDR) BW 6.067 (DDR) BW 3.009 (DWR) BW 3.009 (VGO)
				122							
				Ackerland							
111	5.1.4	Schlüssel-Nr.: 0533		Windschläg		1408	1.299	254	181 132	302	BW 3.009 (EDR) BW 6.067 (DDR) BW 3.009 (DWR) BW 3.009 (VGO)
				122							
				Ackerland							
112	5.1.4	Stadt Offenburg Hauptstraße 75-77 77652 Offenburg		Windschläg		1412	1.672		71	176	BW 6.030 (DDR) BW 6.030 (VGO)
				37							
				Ackerland, Weg							



Gemeinde: Offenburg											
Ifd. Nr.	Grunderwerbsplan (Unterlage Nr.)	Eigentümer Abt. I Name, Adresse	Nutzer Abt. II Name, Adresse	Gemarkung	Flur Nr.	Flurstück Nr.	Größe des Grundstücks m ²	Erwerbsfläche* m ²	Fläche für dingliche Sicherung* m ²	Fläche für Nutzungsbefugnis* m ²	Bemerkungen
				Grundbuch Band / Blatt							
				Nutzungsart							
1	2	3	4	5	6	7	8	9	10	11	12
113	5.1.4	Schlüssel-Nr.: 0534		Windschläg		1412/8	810			1	BW 6.030 (VGO)
		Schlüssel-Nr.: 0535		59							
		Schlüssel-Nr.: 0536		Ackerland, Gebäude- und Freifläche Versorgungsanlage							
		Schlüssel-Nr.: 0537									
		Schlüssel-Nr.: 0538									
		Schlüssel-Nr.: 0539									
		Schlüssel-Nr.: 0540									
Schlüssel-Nr.: 0541											
Schlüssel-Nr.: 0542											
114	5.1.4	Stadt Offenburg Hauptstraße 75-77 77652 Offenburg		Windschläg		1412/9	796		17	42	BW 6.030 (DDR) BW 6.030 (VGO)
				1860							
				Weg							
115	5.1.4	Schlüssel-Nr.: 0543		Windschläg		1441/2	1.971		2 127		BW 6.011, 6.012, 6.013 (DDR) BW 4.006 (DG)
				597							
				Gartenland, Wohnbaufläche							



Vorhaben:

ABS/NBS Karlsruhe-Basel, Streckenabschnitt 7

PfA 7.1 Appenweier - Hohberg (Tunnel Offenburg)

Unterlage 6.1

Gemeinde: Offenburg											
Ifd. Nr.	Grunderwerbsplan (Unterlage Nr.)	Eigentümer Abt. I Name, Adresse	Nutzer Abt. II Name, Adresse	Gemarkung	Flur Nr.	Flurstück Nr.	Größe des Grundstücks m ²	Erwerbsfläche* m ²	Fläche für dingliche Sicherung* m ²	Fläche für Nutzungsbefugnis* m ²	Bemerkungen
				Grundbuch Band / Blatt							
				Nutzungsart							
1	2	3	4	5	6	7	8	9	10	11	12
116	5.1.4	DB Netz AG NL Südwest Schwarzwaldstraße 86 76137 Karlsruhe		Windschläg		1441/3	1.985			31	**siehe Hinweis (VGO)
				540							
				Ackerland							
117	5.1.4	Schlüssel-Nr.: 0544		Windschläg		1445/1	783			120	BW 1.041 (VGO)
				1529							
				Ackerland							
118	5.1.4	Schlüssel-Nr.: 0545		Windschläg		1446	996	81		87	BW 1.041 (ET) BW 1.041 (VGO)
				1172							
				Ackerland							
119	5.1.4	Schlüssel-Nr.: 0546		Windschläg		1447	990	142		30	BW 1.041 (ET) BW 1.041 (VGO)
				916							
				Ackerland							
120	5.1.4	Schlüssel-Nr.: 0547		Windschläg		1448/1	2.406	362		75	BW 1.041, 4.023 (ET) BW 1.041 (VGO)
				616							
				Ackerland							
121	5.1.4	Schlüssel-Nr.: 0548		Windschläg		1450	2.611	208		43	BW 1.041, 4.023 (ET) BW 1.041 (VGO)
				793							
				Ackerland							



Gemeinde: Offenburg											
Ifd. Nr.	Grunderwerbsplan (Unterlage Nr.)	Eigentümer Abt. I Name, Adresse	Nutzer Abt. II Name, Adresse	Gemarkung	Flur Nr.	Flurstück Nr.	Größe des Grundstücks m ²	Erwerbsfläche* m ²	Fläche für dingliche Sicherung* m ²	Fläche für Nutzungsbefugnis* m ²	Bemerkungen
				Grundbuch Band / Blatt							
				Nutzungsart							
1	2	3	4	5	6	7	8	9	10	11	12
122	5.1.4	Schlüssel-Nr.: 0549		Windschläg		1451	2.622	208		43	BW 1.041 (ET) BW 1.041 (VGO)
				680							
				Ackerland							
123	5.1.4	Schlüssel-Nr.: 0550		Windschläg		1452	2.548	214		43	BW 1.041 (ET) BW 1.041 (VGO)
				77							
				Ackerland							
124	5.1.4	Schlüssel-Nr.: 0551		Windschläg		1453	2.468	199		42	BW 1.041 (ET) BW 1.041 (VGO)
				986							
				Ackerland							
125	5.1.4	Schlüssel-Nr.: 0552		Windschläg		1454/1	1.313	217	1	45	BW 1.041 (ET) BW 3.011 (DWR) BW 1.041 (VGO)
				1057							
				Ackerland							
126	5.1.4	Schlüssel-Nr.: 0553		Windschläg		1454/5	1.312	215	1	44	BW 1.041 (ET) BW 3.011 (DWR) BW 1.041 (VGO)
				77							
				Ackerland							



Vorhaben:

ABS/NBS Karlsruhe-Basel, Streckenabschnitt 7

PfA 7.1 Appenweier - Hohberg (Tunnel Offenburg)

Unterlage 6.1

Gemeinde: Offenburg											
Ifd. Nr.	Grunderwerbsplan (Unterlage Nr.)	Eigentümer Abt. I Name, Adresse	Nutzer Abt. II Name, Adresse	Gemarkung	Flur Nr.	Flurstück Nr.	Größe des Grundstücks m ²	Erwerbsfläche* m ²	Fläche für dingliche Sicherung* m ²	Fläche für Nutzungsbefugnis* m ²	Bemerkungen
				Grundbuch Band / Blatt							
				Nutzungsart							
1	2	3	4	5	6	7	8	9	10	11	12
127	5.1.4	Schlüssel-Nr.: 0554		Windschläg		1455	1.768	20 60	2	162	BW 3.011 (EDR) BW 1.041 (ET) BW 3.011 (DWR) BW 1.041 (VGO)
				77							
				Ackerland							
128	5.1.4	Schlüssel-Nr.: 0555		Windschläg		1456	901	15	2	27	BW 3.011 (EDR) BW 3.011 (DWR) BW 3.011 (VGO)
				1885							
				Ackerland							
129	5.1.4	DB Netz AG NL Südwest Schwarzwaldstraße 86 76137 Karlsruhe		Windschläg		1457	1.404	24	4	41	BW 3.011 (EDR) BW 3.011 (DWR) BW 3.011 (VGO)
				665							
				Ackerland							
130	5.1.4	Schlüssel-Nr.: 0556		Windschläg		1458	2.265	45	10	68	BW 3.011 (EDR) BW 3.011 (DWR) BW 3.011 (VGO)
				819							
				Ackerland							
131	5.1.4	Schlüssel-Nr.: 0557		Windschläg		1460	1.701	19	4	38	BW 3.011 (EDR) BW 3.011 (DWR) BW 3.011 (VGO)
				477							
				Ackerland							



Gemeinde: Offenburg											
Ifd. Nr.	Grunderwerbsplan (Unterlage Nr.)	Eigentümer Abt. I Name, Adresse	Nutzer Abt. II Name, Adresse	Gemarkung	Flur Nr.	Flurstück Nr.	Größe des Grundstücks m ²	Erwerbsfläche* m ²	Fläche für dingliche Sicherung* m ²	Fläche für Nutzungsbefugnis* m ²	Bemerkungen
				Grundbuch Band / Blatt							
				Nutzungsart							
1	2	3	4	5	6	7	8	9	10	11	12
132	5.1.4	Schlüssel-Nr.: 0558 Schlüssel-Nr.: 0559 Schlüssel-Nr.: 0560 Schlüssel-Nr.: 0561		Windschläg		1476	1.428	171	55	258	BW 3.011 (EDR) BW 3.011 (DWR) BW 3.011 (VGO)
				51							
				Ackerland							
133	5.1.4	DB Netz AG NL Südwest Schwarzwaldstraße 86 76137 Karlsruhe		Windschläg		1477	437	219	136	118	BW 3.011 (EDR) BW 3.011 (DWR) **siehe Hinweis (VGO)
				540							
				Ackerland							
134	5.1.4	Schlüssel-Nr.: 0562		Windschläg		1538	1.512		15	59	BW 6.030 (DDR) BW 6.030 (VGO)
				940							
				Ackerland							
135	5.1.4	Schlüssel-Nr.: 0563		Windschläg		1538/1	1.512		18	61	BW 6.030 (DDR) BW 6.030 (VGO)
				769							
				Ackerland							
136	5.1.4	Schlüssel-Nr.: 0564		Windschläg		1539/1	1.498		15	59	BW 6.030 (DDR) BW 6.030 (VGO)
				1932							
				Ackerland							



Vorhaben:

ABS/NBS Karlsruhe-Basel, Streckenabschnitt 7

PfA 7.1 Appenweier - Hohberg (Tunnel Offenburg)

Unterlage 6.1

Gemeinde: Offenburg											
Ifd. Nr.	Grunderwerbsplan (Unterlage Nr.)	Eigentümer Abt. I Name, Adresse	Nutzer Abt. II Name, Adresse	Gemarkung	Flur Nr.	Flurstück Nr.	Größe des Grundstücks m ²	Erwerbsfläche* m ²	Fläche für dingliche Sicherung* m ²	Fläche für Nutzungsbefugnis* m ²	Bemerkungen
				Grundbuch Band / Blatt							
				Nutzungsart							
1	2	3	4	5	6	7	8	9	10	11	12
137	5.1.4	Schlüssel-Nr.: 0565		Windschläg		1539/2	1.499		11	54	BW 6.030 (DDR) BW 6.030 (VGO)
				769							
				Ackerland							
138	5.1.4	Stadt Offenburg Hauptstraße 75-77 77652 Offenburg		Windschläg		1540	1.499		7	51	BW 6.030 (DDR) BW 6.030 (VGO)
				901							
				Ackerland							
139	5.1.4	Schlüssel-Nr.: 0566		Windschläg		1540/1	1.498		3	45	BW 6.030 (DDR) BW 6.030 (VGO)
				769							
				Ackerland							
140	5.1.4	Schlüssel-Nr.: 0567		Windschläg		1541	1.798		1	39	BW 6.030 (DDR) BW 6.030 (VGO)
				741							
				Ackerland							
141	5.1.4	Schlüssel-Nr.: 0568		Windschläg		1541/1	1.820		1	41	BW 6.030 (DDR) BW 6.030 (VGO)
				1894							
				Ackerland							
142	5.1.4	Schlüssel-Nr.: 0605		Windschläg		1594/2	1.287			29	BW 6.030 (VGO)
				1390							
				Ackerland							



Gemeinde: Offenburg												
Ifd. Nr.	Grunderwerbsplan (Unterlage Nr.)	Eigentümer Abt. I Name, Adresse	Nutzer Abt. II Name, Adresse	Gemarkung	Flur Nr.	Flurstück Nr.	Größe des Grundstücks m ²	Erwerbsfläche* m ²	Fläche für dingliche Sicherung* m ²	Fläche für Nutzungsbefugnis* m ²	Bemerkungen	
				Grundbuch Band / Blatt								
				Nutzungsart								
1	2	3	4	5	6	7	8	9	10	11	12	
143	5.1.4	Schlüssel-Nr.: 0610 Schlüssel-Nr.: 0611 Schlüssel-Nr.: 0612		Windschläg		1598/2	1.247				19	BW 6.030 (VGO)
				726								
				Ackerland								
144	5.1.4	Schlüssel-Nr.: 0613		Windschläg		1599	2.536	19	13 1	479	BW 3.009 (EDR) BW 4.005 (DG) BW 3.009 (DWR) BW 6.030, 8.009 (VGO)	
				683								
				Ackerland								
145	5.1.4	Schlüssel-Nr.: 0614		Windschläg		1600	1.031	84 1	60 24	398	BW 3.009 (EDR) BW 1.039 (ET) BW 4.005 (DG) BW 3.009 (DWR) BW 8.009 (VGO)	
				180								
				Ackerland								
146	5.1.4	Schlüssel-Nr.: 0615		Windschläg		1600/1	1.404			25	BW 6.030 (VGO)	
				180								
				Ackerland								
147	5.1.4	Schlüssel-Nr.: 0616		Windschläg		1600/2	1.052	109 25	82 44	398	BW 3.009 (EDR) BW 1.039 (ET) BW 4.005 (DG) BW 3.009 (DWR) BW 8.009 (VGO)	
				180								
				Ackerland								



Vorhaben:

ABS/NBS Karlsruhe-Basel, Streckenabschnitt 7

PfA 7.1 Appenweier - Hohberg (Tunnel Offenburg)

Unterlage 6.1

Gemeinde: Offenburg											
Ifd. Nr.	Grunderwerbsplan (Unterlage Nr.)	Eigentümer Abt. I Name, Adresse	Nutzer Abt. II Name, Adresse	Gemarkung	Flur Nr.	Flurstück Nr.	Größe des Grundstücks m ²	Erwerbsfläche* m ²	Fläche für dingliche Sicherung* m ²	Fläche für Nutzungsbefugnis* m ²	Bemerkungen
				Grundbuch Band / Blatt							
				Nutzungsart							
1	2	3	4	5	6	7	8	9	10	11	12
148	5.1.4	Schlüssel-Nr.: 0617		Windschläg		1600/3	1.418			26	BW 6.030 (VGO)
				180							
				Ackerland							
149	5.1.4	Schlüssel-Nr.: 0618		Windschläg		1601	1.899		12	64	BW 6.030 (DDR) BW 6.030 (VGO)
		Schlüssel-Nr.: 0619		51							
		Schlüssel-Nr.: 0620 Schlüssel-Nr.: 0621		Ackerland							
150	5.1.4	Schlüssel-Nr.: 0622		Windschläg		1602	1.385	101 60	83 45	410	BW 3.009 (EDR) BW 1.039 (ET) BW 4.005 (DG) BW 3.009 (DWR) BW 8.009 (VGO)
				817							
				Ackerland							
151	5.1.4	Stadt Offenburg Hauptstraße 75-77 77652 Offenburg		Windschläg		1603	1.362	67 32	324 24 13	428	BW 3.009 (EDR) BW 1.039 (ET) BW 6.030 (DDR) BW 4.005 (DG) BW 3.009 (DWR) BW 6.030 (VGO)
				594							
				Weg							



Gemeinde: Offenburg											
Ifd. Nr.	Grunderwerbsplan (Unterlage Nr.)	Eigentümer Abt. I Name, Adresse	Nutzer Abt. II Name, Adresse	Gemarkung	Flur Nr.	Flurstück Nr.	Größe des Grundstücks m ²	Erwerbsfläche* m ²	Fläche für dingliche Sicherung* m ²	Fläche für Nutzungsbefugnis* m ²	Bemerkungen
				Grundbuch Band / Blatt							
				Nutzungsart							
1	2	3	4	5	6	7	8	9	10	11	12
152	5.1.4	Schlüssel-Nr.: 0623		Windschläg		1604	562	51 28	34 18	163	BW 3.009 (EDR) BW 4.022 (ET) BW 4.005 (DG) BW 3.009 (DWR) BW 8.009 (VGO)
				797							
				Ackerland							
153	5.1.4	Schlüssel-Nr.: 0624		Windschläg		1605	764	87 44	43 22	179	BW 3.009 (EDR) BW 4.022 (ET) BW 4.005 (DG) BW 3.009 (DWR) BW 8.009 (VGO)
				797							
				Ackerland							
154	5.1.4	Schlüssel-Nr.: 0625		Windschläg		1606	1.403	162 49	120 43	375	BW 3.009 (EDR) BW 4.022 (ET) BW 4.005 (DG) BW 3.009 (DWR) BW 8.009 (VGO)
				1766							
				Ackerland							
155	5.1.4	Schlüssel-Nr.: 0626		Windschläg		1608	1.388	132 29	146 44	431	BW 3.009 (EDR) BW 4.022 (ET) BW 4.005 (DG) BW 3.009 (DWR) BW 8.009 (VGO)
				724							
				Ackerland							



Vorhaben:

ABS/NBS Karlsruhe-Basel, Streckenabschnitt 7

PfA 7.1 Appenweier - Hohberg (Tunnel Offenburg)

Unterlage 6.1

Gemeinde: Offenburg											
Ifd. Nr.	Grunderwerbsplan (Unterlage Nr.)	Eigentümer Abt. I Name, Adresse	Nutzer Abt. II Name, Adresse	Gemarkung	Flur Nr.	Flurstück Nr.	Größe des Grundstücks m ²	Erwerbsfläche* m ²	Fläche für dingliche Sicherung* m ²	Fläche für Nutzungsbefugnis* m ²	Bemerkungen
				Grundbuch Band / Blatt							
				Nutzungsart							
1	2	3	4	5	6	7	8	9	10	11	12
156	5.1.4	Schlüssel-Nr.: 0627		Windschläg		1610	1.606		1	21	BW 6.030 (DDR) BW 6.030 (VGO)
				129							
				Ackerland							
157	5.1.4	Schlüssel-Nr.: 0628		Windschläg		1611	3.404	99	178 39	488	BW 3.009 (EDR) BW 4.006 (DG) BW 3.009 (DWR) BW 8.009 (VGO)
				129							
				Ackerland							
158	5.1.4	DB Netz AG NL Südwest Schwarzwaldstraße 86 76137 Karlsruhe		Windschläg		1612/2	1.484	29	29 10	162	BW 3.009 (EDR) BW 4.006 (DG) BW 3.009 (DWR) **siehe Hinweis (VGO)
				540							
				Ackerland							
159	5.1.4	Schlüssel-Nr.: 0629		Windschläg		1613	1.116	13	146 3	100	BW 3.009 (EDR) BW 4.006 (DG) BW 3.009 (DWR) BW 3.009 (VGO)
				707							
				Ackerland							
160	5.1.4	Schlüssel-Nr.: 0630		Windschläg		1614	842	1	124	86	BW 3.009 (EDR) BW 4.006 (DG) BW 3.009 (VGO)
				1766							
				Ackerland							



Gemeinde: Offenburg												
Ifd. Nr.	Grunderwerbsplan (Unterlage Nr.)	Eigentümer Abt. I Name, Adresse	Nutzer Abt. II Name, Adresse	Gemarkung	Flur Nr.	Flurstück Nr.	Größe des Grundstücks m ²	Erwerbsfläche* m ²	Fläche für dingliche Sicherung* m ²	Fläche für Nutzungsbefugnis* m ²	Bemerkungen	
				Grundbuch Band / Blatt								
				Nutzungsart								
1	2	3	4	5	6	7	8	9	10	11	12	
161	5.1.4	Schlüssel-Nr.: 0631 Schlüssel-Nr.: 0632 Schlüssel-Nr.: 0633 Schlüssel-Nr.: 0634 Schlüssel-Nr.: 0635 Schlüssel-Nr.: 0636		Windschläg		1615	807			75		BW 4.006 (DG)
				935								
				Ackerland								
162	5.1.4	Schlüssel-Nr.: 0637		Windschläg		1616	665			5		BW 4.006 (DG)
				384								
				Ackerland								
163	5.1.4	Schlüssel-Nr.: 0638		Windschläg		1638	1.949			12	78	BW 6.030 (DDR) BW 6.030 (VGO)
				80								
				Ackerland								
164	5.1.4	Schlüssel-Nr.: 0639		Windschläg		1640	2.783			31	103	BW 6.030 (DDR) BW 6.030 (VGO)
				518								
				Ackerland								



Vorhaben:

ABS/NBS Karlsruhe-Basel, Streckenabschnitt 7

PfA 7.1 Appenweier - Hohberg (Tunnel Offenburg)

Unterlage 6.1

Gemeinde: Offenburg											
Ifd. Nr.	Grunderwerbsplan (Unterlage Nr.)	Eigentümer Abt. I Name, Adresse	Nutzer Abt. II Name, Adresse	Gemarkung	Flur Nr.	Flurstück Nr.	Größe des Grundstücks m ²	Erwerbsfläche* m ²	Fläche für dingliche Sicherung* m ²	Fläche für Nutzungsbefugnis* m ²	Bemerkungen
				Grundbuch Band / Blatt							
				Nutzungsart							
1	2	3	4	5	6	7	8	9	10	11	12
165	5.1.4	Schlüssel-Nr.: 0640 Schlüssel-Nr.: 0641		Windschläg		1645	2.817		23	123	BW 6.030 (DDR) BW 6.030 (VGO)
				427							
				Ackerland							
166	5.1.4	Schlüssel-Nr.: 0642 Schlüssel-Nr.: 0643		Windschläg		1646/1	1.404		14	66	BW 6.030 (DDR) BW 6.030 (VGO)
				1789							
				Ackerland							
167	5.1.4	Schlüssel-Nr.: 0644 Schlüssel-Nr.: 0645		Windschläg		1646/2	1.404		83	359	BW 6.030 (DDR) BW 6.030 (VGO)
				1787							
				Ackerland							
168	5.1.4	Schlüssel-Nr.: 0646		Windschläg		1647	1.466		53	100	BW 6.030 (DDR) BW 6.030 (VGO)
				1831							
				Ackerland							
169	5.1.4	Schlüssel-Nr.: 0647		Windschläg		1648	1.453		47	90	BW 6.030 (DDR) BW 6.030 (VGO)
				816							
				Ackerland							
170	5.1.4	Schlüssel-Nr.: 0648		Windschläg		1649	1.491		42	81	BW 6.030 (DDR) BW 6.030 (VGO)
				816							
				Ackerland							



Gemeinde: Offenburg											
Ifd. Nr.	Grunderwerbsplan (Unterlage Nr.)	Eigentümer Abt. I Name, Adresse	Nutzer Abt. II Name, Adresse	Gemarkung	Flur Nr.	Flurstück Nr.	Größe des Grundstücks m ²	Erwerbsfläche* m ²	Fläche für dingliche Sicherung* m ²	Fläche für Nutzungsbefugnis* m ²	Bemerkungen
				Grundbuch Band / Blatt							
				Nutzungsart							
1	2	3	4	5	6	7	8	9	10	11	12
171	5.1.4	Schlüssel-Nr.: 0649		Windschläg		1650	1.510		39	77	BW 6.030 (DDR) BW 6.030 (VGO)
				1825							
				Ackerland							
172	5.1.4	Schlüssel-Nr.: 0650		Windschläg		1651	1.324		34	67	BW 6.030 (DDR) BW 6.030 (VGO)
				213							
				Ackerland							
173	5.1.4	Schlüssel-Nr.: 0651		Windschläg		1660	2.394		103	257	BW 6.030 (DDR) BW 6.030 (VGO)
				771							
				Grünland							
174	5.1.4	Schlüssel-Nr.: 0652		Windschläg		1661/1	1.179		48	120	BW 6.030 (DDR) BW 6.030 (VGO)
				771							
				Grünland							
175	5.1.4	Schlüssel-Nr.: 0653		Windschläg		1661/2	1.112		45	113	BW 6.030 (DDR) BW 6.030 (VGO)
				1764							
				Grünland							
176	5.1.4	Gemeinde Durbach Tal 5 77770 Durbach		Windschläg		1665/1	2.237			11	BW 6.030 (VGO)
				109							
				Ackerland							



Vorhaben:

ABS/NBS Karlsruhe-Basel, Streckenabschnitt 7

PfA 7.1 Appenweier - Hohberg (Tunnel Offenburg)

Unterlage 6.1

Gemeinde: Offenburg											
Ifd. Nr.	Grunderwerbsplan (Unterlage Nr.)	Eigentümer Abt. I Name, Adresse	Nutzer Abt. II Name, Adresse	Gemarkung	Flur Nr.	Flurstück Nr.	Größe des Grundstücks m ²	Erwerbsfläche* m ²	Fläche für dingliche Sicherung* m ²	Fläche für Nutzungsbefugnis* m ²	Bemerkungen
				Grundbuch Band / Blatt							
				Nutzungsart							
1	2	3	4	5	6	7	8	9	10	11	12
177	5.1.4	Schlüssel-Nr.: 0654		Windschläg		1666	422			9	BW 6.030 (VGO)
				936							
				Ackerland							
178	5.1.4	Gemeinde Durbach Tal 5 77770 Durbach		Windschläg		1668	1.866		47	116	BW 6.030 (DDR) BW 6.030 (VGO)
				109							
				Grünland							
179	5.1.4	Stadt Offenburg Hauptstraße 75-77 77652 Offenburg		Windschläg		1669	2.070		70	175	BW 6.030 (DDR) BW 6.030 (VGO)
				1384							
				Grünland							
180	5.1.4	Schlüssel-Nr.: 0655		Windschläg		1671	2.663		20	52	BW 6.030 (DDR) BW 6.030 (VGO)
				305							
				Ackerland							
181	5.1.4	Schlüssel-Nr.: 0656		Windschläg		1676	356		24	48	BW 6.030 (DDR) BW 6.030 (VGO)
				305							
				Ackerland							
182	5.1.4	Schlüssel-Nr.: 0657 Schlüssel-Nr.: 0658		Windschläg		1677	384		25	55	BW 6.030 (DDR) BW 6.030 (VGO)
				596							
				Ackerland							



Gemeinde: Offenburg											
Ifd. Nr.	Grunderwerbsplan (Unterlage Nr.)	Eigentümer Abt. I Name, Adresse	Nutzer Abt. II Name, Adresse	Gemarkung	Flur Nr.	Flurstück Nr.	Größe des Grundstücks m ²	Erwerbsfläche* m ²	Fläche für dingliche Sicherung* m ²	Fläche für Nutzungsbefugnis* m ²	Bemerkungen
				Grundbuch Band / Blatt							
				Nutzungsart							
1	2	3	4	5	6	7	8	9	10	11	12
183	5.1.4	Schlüssel-Nr.: 0659		Windschläg		1678	818		69	141	BW 6.030 (DDR) BW 6.030 (VGO)
				595							
				Ackerland							
184	5.1.4	Schlüssel-Nr.: 0660		Windschläg		1679	2.844		172	396	BW 6.030 (DDR) BW 6.030 (VGO)
		Schlüssel-Nr.: 0661		83							
		Schlüssel-Nr.: 0662		Ackerland, Weg							
		Schlüssel-Nr.: 0663									
		Schlüssel-Nr.: 0664									
		Schlüssel-Nr.: 0665									
		Schlüssel-Nr.: 0666									
Schlüssel-Nr.: 0667											
Schlüssel-Nr.: 0668											
185	5.1.4	Stadt Offenburg Hauptstraße 75-77 77652 Offenburg		Windschläg		1689	576		67 53	127	BW 6.067 (DDR) BW 3.009 (DWR) BW 3.009 (VGO)
				1593							
				Ackerland							



Vorhaben:

ABS/NBS Karlsruhe-Basel, Streckenabschnitt 7

PfA 7.1 Appenweier - Hohberg (Tunnel Offenburg)

Unterlage 6.1

Gemeinde: Offenburg											
Ifd. Nr.	Grunderwerbsplan (Unterlage Nr.)	Eigentümer Abt. I Name, Adresse	Nutzer Abt. II Name, Adresse	Gemarkung	Flur Nr.	Flurstück Nr.	Größe des Grundstücks m ²	Erwerbsfläche* m ²	Fläche für dingliche Sicherung* m ²	Fläche für Nutzungsbefugnis* m ²	Bemerkungen
				Grundbuch Band / Blatt							
				Nutzungsart							
1	2	3	4	5	6	7	8	9	10	11	12
186	5.1.4	Stadt Offenburg Hauptstraße 75-77 77652 Offenburg		Windschläg		1690	843		98 79	185	BW 6.067 (DDR) BW 3.009 (DWR) BW 3.009 (VGO)
				1594							
				Ackerland							
187	5.1.4	Schlüssel-Nr.: 0679		Windschläg		2016	1.472	1.472			LBP 057_A_CEF, 058_A_CEF (EAE)
				195							
				Ackerland							
188	5.1.4	Schlüssel-Nr.: 0680		Windschläg		2017	890	890			LBP 057_A_CEF, 058_A_CEF (EAE)
				1334							
				Ackerland							
189	5.1.4	Schlüssel-Nr.: 0681 Schlüssel-Nr.: 0682		Windschläg		2019	660	660			LBP 057_A_CEF, 058_A_CEF (EAE)
				868							
				Ackerland							
190	5.1.4	Stadt Offenburg Hauptstraße 75-77 77652 Offenburg		Windschläg		2022	507		48	183	BW 6.069 (DDR) BW 6.069 (VGO)
				1677							
				Ackerland							
191	5.1.4 5.1.5	Stadt Offenburg Hauptstraße 75-77 77652 Offenburg		Windschläg		3425	2.503		2.033	1.306	BW 1.142 (DT) BW 1.142 (VGO)
				1483							
				Weg							



Gemeinde: Offenburg											
Ifd. Nr.	Grunderwerbsplan (Unterlage Nr.)	Eigentümer Abt. I Name, Adresse	Nutzer Abt. II Name, Adresse	Gemarkung	Flur Nr.	Flurstück Nr.	Größe des Grundstücks m ²	Erwerbsfläche* m ²	Fläche für dingliche Sicherung* m ²	Fläche für Nutzungsbefugnis* m ²	Bemerkungen
				Grundbuch Band / Blatt							
				Nutzungsart							
1	2	3	4	5	6	7	8	9	10	11	12
192	5.1.4 5.1.5	DB Netz AG NL Südwest Schwarzwaldstraße 86 76137 Karlsruhe		Windschläg		3613	111.794	788	14	63.969 1.889	BW 3.011 (EDR) BW 4.006 (DG) **siehe Hinweis (VGO) **siehe Hinweis (VGO)
				1497							
				Ackerland, Bahnverkehr							
193	5.1.4 5.1.5	Stadt Offenburg Hauptstraße 75-77 77652 Offenburg		Windschläg		3614	1.514		354 256	1.502	BW 4.006, 4.024 (DG) BW 3.011 (DWR) BW 3.011 (VGO)
				1745							
				Weg							
194	5.1.4 5.1.5	Stadt Offenburg Hauptstraße 75-77 77652 Offenburg		Windschläg		3615	3.407	1.771		1.420 52	BW 3.014, 4.009 (ET) BW 3.012 (VGO) BW 4.009 (VGO)
				1745							
				Weg							
195	5.1.4	Schlüssel-Nr.: 0683		Windschläg		3616	1.013			23 122	BW 8.056 (VGO) BW 4.009 (VGO)
				1050							
				Ackerland							
196	5.1.4	Schlüssel-Nr.: 0684 Schlüssel-Nr.: 0685		Windschläg		3617	936	9		116 123	BW 3.012 (EDR) BW 3.012, 8.056 (VGO) BW 4.009 (VGO)
				833							
				Ackerland							



Vorhaben:

ABS/NBS Karlsruhe-Basel, Streckenabschnitt 7

PfA 7.1 Appenweier - Hohberg (Tunnel Offenburg)

Unterlage 6.1

Gemeinde: Offenburg											
Ifd. Nr.	Grunderwerbsplan (Unterlage Nr.)	Eigentümer Abt. I Name, Adresse	Nutzer Abt. II Name, Adresse	Gemarkung	Flur Nr.	Flurstück Nr.	Größe des Grundstücks m ²	Erwerbsfläche* m ²	Fläche für dingliche Sicherung* m ²	Fläche für Nutzungsbefugnis* m ²	Bemerkungen
				Grundbuch Band / Blatt							
				Nutzungsart							
1	2	3	4	5	6	7	8	9	10	11	12
197	5.1.4	Schlüssel-Nr.: 0686		Windschläg		3618	955	58 6		142 111	BW 3.012 (EDR) BW 4.009 (ET) BW 4.009 (VGO) BW 4.009 (VGU)
				952							
				Ackerland							
198	5.1.4	Schlüssel-Nr.: 0687		Windschläg		3619	1.196	81 66	2	170 127	BW 3.012 (EDR) BW 4.009 (ET) BW 1.142 (DT) BW 4.009 (VGO) BW 4.009 (VGU)
				7							
				Ackerland							
199	5.1.4	Stadt Offenburg Hauptstraße 75-77 77652 Offenburg		Windschläg		3620	5.725	205	51	1.012 1.013	BW 4.009 (ET) BW 1.142 (DT) BW 3.012, 4.009 (VGO) BW 4.009 (VGU)
				74							
				Ackerland							
200	5.1.4	Schlüssel-Nr.: 0688		Windschläg		3621	3.261			142 722	BW 8.056 (VGO) BW 4.009 (VGU)
				909							
				Ackerland							
201	5.1.4 5.1.5	Schlüssel-Nr.: 0689		Windschläg		3622	1.343			59 290	BW 8.056 (VGO) BW 4.009 (VGU)
				909							
				Ackerland							



Gemeinde: Offenburg											
Ifd. Nr.	Grunderwerbsplan (Unterlage Nr.)	Eigentümer Abt. I Name, Adresse	Nutzer Abt. II Name, Adresse	Gemarkung	Flur Nr.	Flurstück Nr.	Größe des Grundstücks m ²	Erwerbsfläche* m ²	Fläche für dingliche Sicherung* m ²	Fläche für Nutzungsbefugnis* m ²	Bemerkungen
				Grundbuch Band / Blatt							
				Nutzungsart							
1	2	3	4	5	6	7	8	9	10	11	12
202	5.1.5	Stadt Offenburg Hauptstraße 75-77 77652 Offenburg		Windschläg		1286/2	812			55	BW 1.043 (VGO)
				594							
				Weg							
203	5.1.5	Schlüssel-Nr.: 0517		Windschläg		1354	1.359	8		45	BW 3.011 (EDR) BW 3.011 (VGO)
				452							
				Ackerland							
204	5.1.5	Schlüssel-Nr.: 0518		Windschläg		1355	1.384	8		43	BW 3.011 (EDR) BW 3.011 (VGO)
				984							
				Ackerland							
205	5.1.5	Schlüssel-Nr.: 0519		Windschläg		1356	1.795	11		51	BW 3.011 (EDR) BW 3.011 (VGO)
				1765							
				Ackerland							
206	5.1.5	Schlüssel-Nr.: 0520		Windschläg		1357	1.898	12		47	BW 3.011 (EDR) BW 3.011 (VGO)
				1062							
				Ackerland							
207	5.1.5	DB Netz AG NL Südwest Schwarzwaldstraße 86 76137 Karlsruhe		Windschläg		1358	2.662	14		46	BW 3.011 (EDR) BW 3.011 (VGO)
				665							
				Ackerland							



Vorhaben:

ABS/NBS Karlsruhe-Basel, Streckenabschnitt 7

PfA 7.1 Appenweier - Hohberg (Tunnel Offenburg)

Unterlage 6.1

Gemeinde: Offenburg											
Ifd. Nr.	Grunderwerbsplan (Unterlage Nr.)	Eigentümer Abt. I Name, Adresse	Nutzer Abt. II Name, Adresse	Gemarkung	Flur Nr.	Flurstück Nr.	Größe des Grundstücks m ²	Erwerbsfläche* m ²	Fläche für dingliche Sicherung* m ²	Fläche für Nutzungsbefugnis* m ²	Bemerkungen
				Grundbuch Band / Blatt							
				Nutzungsart							
1	2	3	4	5	6	7	8	9	10	11	12
208	5.1.5	Schlüssel-Nr.: 0521		Windschläg		1359	2.323	2.203 12		108	LBP 057_A_CEF (EAE) BW 3.011 (EDR) BW 8.057 (VGO)
				993							
				Ackerland							
209	5.1.5	Schlüssel-Nr.: 0522		Windschläg		1366	1.885	4 1.848	3	22	BW 3.011 (EDR) BW 1.043, 4.024 (ET) BW 3.011 (DWR) BW 1.043 (VGO)
				1759							
				Ackerland							
210	5.1.5	Schlüssel-Nr.: 0523		Windschläg		1377	842	209	61 737 76	255	BW 3.011 (EDR) BW 6.014 (DDR) BW 4.006 (DG) BW 3.011 (DWR) BW 3.011 (VGO)
				1759							
				Ackerland							
211	5.1.5	Schlüssel-Nr.: 0524		Windschläg		1378/1	812	74	163 18	108	BW 3.011 (EDR) BW 4.006 (DG) BW 3.011 (DWR) BW 3.011 (VGO)
				1905							
				Ackerland							
212	5.1.5	Schlüssel-Nr.: 0525		Windschläg		1378/2	1.079	76	13 20	104	BW 3.011 (EDR) BW 4.006 (DG) BW 3.011 (DWR) BW 3.011 (VGO)
				848							
				Ackerland							



Gemeinde: Offenburg											
Ifd. Nr.	Grunderwerbsplan (Unterlage Nr.)	Eigentümer Abt. I Name, Adresse	Nutzer Abt. II Name, Adresse	Gemarkung	Flur Nr.	Flurstück Nr.	Größe des Grundstücks m ²	Erwerbsfläche* m ²	Fläche für dingliche Sicherung* m ²	Fläche für Nutzungsbefugnis* m ²	Bemerkungen
				Grundbuch Band / Blatt							
				Nutzungsart							
1	2	3	4	5	6	7	8	9	10	11	12
213	5.1.5	Stadt Offenburg Hauptstraße 75-77 77652 Offenburg		Windschläg		1379	2.686		24	345	BW 3.011 (DWR) BW 8.057 (VGO)
				630							
				Ackerland							
214	5.1.5	Schlüssel-Nr.: 0526		Windschläg		1380	1.843	49	5	114	BW 3.011 (EDR) BW 3.011 (DWR) BW 3.011 (VGO)
				984							
				Ackerland							
215	5.1.5	Schlüssel-Nr.: 0527		Windschläg		1381	1.940	7		66	BW 1.043 (ET) BW 1.043 (VGO)
				713							
				Ackerland							
216	5.1.5	Schlüssel-Nr.: 0528		Windschläg		1382	1.944	8		51	BW 1.043 (ET) BW 1.043 (VGO)
				579							
				Ackerland							
217	5.1.5	Schlüssel-Nr.: 0529		Windschläg		1383	1.944	9		55	BW 1.043 (ET) BW 1.043 (VGO)
				579							
				Ackerland							
218	5.1.5	Schlüssel-Nr.: 0530		Windschläg		1384	1.935	6		44	BW 1.043 (ET) BW 1.043 (VGO)
				1882							
				Ackerland							



Vorhaben:

ABS/NBS Karlsruhe-Basel, Streckenabschnitt 7

PfA 7.1 Appenweier - Hohberg (Tunnel Offenburg)

Unterlage 6.1

Gemeinde: Offenburg											
Ifd. Nr.	Grunderwerbsplan (Unterlage Nr.)	Eigentümer Abt. I Name, Adresse	Nutzer Abt. II Name, Adresse	Gemarkung	Flur Nr.	Flurstück Nr.	Größe des Grundstücks m ²	Erwerbsfläche* m ²	Fläche für dingliche Sicherung* m ²	Fläche für Nutzungsbefugnis* m ²	Bemerkungen
				Grundbuch Band / Blatt							
				Nutzungsart							
1	2	3	4	5	6	7	8	9	10	11	12
219	5.1.5	Schlüssel-Nr.: 0531		Windschläg		1385	1.890	42		322	BW 1.043 (ET) BW 1.043 (VGO)
				213							
				Ackerland							
220	5.1.5	Schlüssel-Nr.: 0690		Windschläg		3623	1.017			51 218	BW 8.056 (VGO) BW 4.009 (VGO)
				502							
				Ackerland							
221	5.1.5	Schlüssel-Nr.: 0691		Windschläg		3624	1.054			61 225	BW 8.056 (VGO) BW 4.009 (VGO)
		Schlüssel-Nr.: 0692									
		Schlüssel-Nr.: 0693									
222	5.1.5	Schlüssel-Nr.: 0694		Windschläg		3625	885			60 188	BW 8.056 (VGO) BW 4.009 (VGO)
				904							
				Ackerland							
223	5.1.5	Schlüssel-Nr.: 0695		Windschläg		3626	2.679			225 567	BW 8.056 (VGO) BW 4.009 (VGO)
		Schlüssel-Nr.: 0696									
		774									
224	5.1.5	Schlüssel-Nr.: 0697		Windschläg		3627	801		3	255 124	BW 1.142 (DT) BW 8.056 (VGO) BW 4.009 (VGO)
				65							
				Ackerland							



Gemeinde: Offenburg											
Ifd. Nr.	Grunderwerbsplan (Unterlage Nr.)	Eigentümer Abt. I Name, Adresse	Nutzer Abt. II Name, Adresse	Gemarkung	Flur Nr.	Flurstück Nr.	Größe des Grundstücks m ²	Erwerbsfläche* m ²	Fläche für dingliche Sicherung* m ²	Fläche für Nutzungsbefugnis* m ²	Bemerkungen
				Grundbuch Band / Blatt							
				Nutzungsart							
1	2	3	4	5	6	7	8	9	10	11	12
225	5.1.5	Stadt Offenburg Hauptstraße 75-77 77652 Offenburg		Windschläg		3628	272		13	271	BW 1.142 (DT) BW 8.056 (VGO)
				1745							
				Weg							
226	5.1.5	Schlüssel-Nr.: 0698 Schlüssel-Nr.: 0699		Windschläg		3629	2.169			33	BW 8.056 (VGO)
				714							
				Ackerland							
227	5.1.5	Schlüssel-Nr.: 0700		Windschläg		3630	2.350			50	BW 8.056 (VGO)
				986							
				Ackerland							
228	5.1.5	Stadt Offenburg Hauptstraße 75-77 77652 Offenburg		Windschläg		3631	4.376	12		1.728 1.829	BW 4.009 (ET) BW 3.012, 8.056 (VGO) BW 4.009 (VGO)
				74							
				Ackerland							
229	5.1.5	Stadt Offenburg Hauptstraße 75-77 77652 Offenburg		Windschläg		3632	256	20		73 35	BW 4.009 (ET) BW 3.012 (VGO) BW 4.009 (VGO)
				1745							
				Weg							



Vorhaben:

ABS/NBS Karlsruhe-Basel, Streckenabschnitt 7

PfA 7.1 Appenweier - Hohberg (Tunnel Offenburg)

Unterlage 6.1

Gemeinde: Offenburg											
Ifd. Nr.	Grunderwerbsplan (Unterlage Nr.)	Eigentümer Abt. I Name, Adresse	Nutzer Abt. II Name, Adresse	Gemarkung	Flur Nr.	Flurstück Nr.	Größe des Grundstücks m ²	Erwerbsfläche* m ²	Fläche für dingliche Sicherung* m ²	Fläche für Nutzungsbefugnis* m ²	Bemerkungen
				Grundbuch Band / Blatt							
				Nutzungsart							
1	2	3	4	5	6	7	8	9	10	11	12
230	5.1.5	Stadt Offenburg Hauptstraße 75-77 77652 Offenburg		Windschläg		3633	1.960	99	290	485 437	BW 4.009 (ET) LBP 023_A_VA_SB (DAE) BW 3.012, 8.056 (VGO) BW 4.009 (VGU)
				74							
				Ackerland							
231	5.1.5	Schlüssel-Nr.: 0701		Windschläg		3634	1.133	102 101		168 256	BW 3.012 (EDR) BW 4.009 (ET) BW 4.009 (VGO) BW 4.009 (VGU)
				1059							
				Ackerland							
232	5.1.5	Schlüssel-Nr.: 0702 Schlüssel-Nr.: 0703		Windschläg		3635	1.082	95 122		161 244	BW 3.012 (EDR) BW 4.009 (ET) BW 4.009 (VGO) BW 4.009 (VGU)
				907							
				Ackerland							
233	5.1.5	Schlüssel-Nr.: 0704		Windschläg		3636	1.052	151 88 141		9 236	LBP 023_A_VA_SB (EAE) BW 3.012 (EDR) BW 4.009 (ET) BW 4.009 (VGO) BW 4.009 (VGU)
				446							
				Ackerland							
234	5.1.5	Schlüssel-Nr.: 0705		Windschläg		3637	2.007	289 162 318		19 447	LBP 023_A_VA_SB (EAE) BW 3.012 (EDR) BW 4.009 (ET) BW 4.009 (VGO) BW 4.009 (VGU)
				1749							
				Ackerland							



Gemeinde: Offenburg											
Ifd. Nr.	Grunderwerbsplan (Unterlage Nr.)	Eigentümer Abt. I Name, Adresse	Nutzer Abt. II Name, Adresse	Gemarkung	Flur Nr.	Flurstück Nr.	Größe des Grundstücks m ²	Erwerbsfläche* m ²	Fläche für dingliche Sicherung* m ²	Fläche für Nutzungsbefugnis* m ²	Bemerkungen
				Grundbuch Band / Blatt							
				Nutzungsart							
1	2	3	4	5	6	7	8	9	10	11	12
235	5.1.5	DB Netz AG NL Südwest Schwarzwaldstraße 86 76137 Karlsruhe		Windschläg		3638	1.065	92		344 237	BW 3.012 (EDR) **siehe Hinweis (VGO) BW 4.009 (VGU)
				2056							
				Ackerland							
236	5.1.5	DB Netz AG NL Südwest Schwarzwaldstraße 86 76137 Karlsruhe		Windschläg		3639	1.053	99		342 234	BW 3.012 (EDR) **siehe Hinweis (VGO) BW 4.009 (VGU)
				2056							
				Ackerland							
237	5.1.5	Schlüssel-Nr.: 0706		Windschläg		3640	1.040	107 200		138 230	BW 3.012 (EDR) BW 4.009 (ET) BW 3.012, 8.056 (VGO) BW 4.009 (VGU)
				564							
				Ackerland							
238	5.1.5	Stadt Offenburg Hauptstraße 75-77 77652 Offenburg		Windschläg		3641	4.825	1.121		1.119 1.060	BW 4.009 (ET) BW 3.012, 4.009 (VGO) BW 4.009 (VGU)
				74							
				Ackerland							
239	5.1.5	Stadt Offenburg Hauptstraße 75-77 77652 Offenburg		Windschläg		3643	1.111		816	522	BW 1.142 (DT) BW 1.142 (VGO)
				1483							
				Weg							



Vorhaben:

ABS/NBS Karlsruhe-Basel, Streckenabschnitt 7

PfA 7.1 Appenweier - Hohberg (Tunnel Offenburg)

Unterlage 6.1

Gemeinde: Offenburg											
Ifd. Nr.	Grunderwerbsplan (Unterlage Nr.)	Eigentümer Abt. I Name, Adresse	Nutzer Abt. II Name, Adresse	Gemarkung	Flur Nr.	Flurstück Nr.	Größe des Grundstücks m ²	Erwerbsfläche* m ²	Fläche für dingliche Sicherung* m ²	Fläche für Nutzungsbefugnis* m ²	Bemerkungen
				Grundbuch Band / Blatt							
				Nutzungsart							
1	2	3	4	5	6	7	8	9	10	11	12
240	5.1.5	Stadt Offenburg Hauptstraße 75-77 77652 Offenburg		Windschläg		3644	1.297		850	577	BW 1.142 (DT) BW 1.142 (VGO)
				1745							
				Weg							
241	5.1.5	BRD Bundesstraßenverwaltung Ellerstraße 56 53199 Bonn		Windschläg		3645	10.544		618	261	BW 1.142 (DT) BW 1.142 (VGO)
				1683							
				Straßenverkehr							
242	5.2.3	Schlüssel-Nr.: 0669		Windschläg		1794	3.541	3.541			LBP 072_A (EAE)
				1454							
				Ackerland							
243	5.2.3	Schlüssel-Nr.: 0670		Windschläg		1795	1.160	1.160			LBP 024_A_VA (EAE)
				1454							
				Ackerland							
244	5.2.3	Schlüssel-Nr.: 0671		Windschläg		1796	1.209	1.209			LBP 024_A_VA (EAE)
				1454							
				Ackerland							
245	5.2.3	Schlüssel-Nr.: 0672		Windschläg		1797	879	879			LBP 024_A_VA (EAE)
				1454							
				Ackerland							



Gemeinde: Offenburg											
Ifd. Nr.	Grunderwerbsplan (Unterlage Nr.)	Eigentümer Abt. I Name, Adresse	Nutzer Abt. II Name, Adresse	Gemarkung	Flur Nr.	Flurstück Nr.	Größe des Grundstücks m ²	Erwerbsfläche* m ²	Fläche für dingliche Sicherung* m ²	Fläche für Nutzungsbefugnis* m ²	Bemerkungen
				Grundbuch Band / Blatt							
				Nutzungsart							
1	2	3	4	5	6	7	8	9	10	11	12
246	5.2.3	Schlüssel-Nr.: 0673		Windschläg		1798	881	881			LBP 072_A (EAE)
				1567							
				Ackerland							
247	5.2.3	Schlüssel-Nr.: 0674		Windschläg		1800	794	794			LBP 072_A (EAE)
				1567							
				Ackerland							

Vorhaben:

Unterlage 6.1

ABS/NBS Karlsruhe-Basel, Streckenabschnitt 7

PfA 7.1 Appenweier - Hohberg (Tunnel Offenburg)

Gemeinde: Durbach											
Ifd. Nr.	Grunderwerbsplan (Unterlage Nr.)	Eigentümer Abt. I Name, Adresse	Nutzer Abt. II Name, Adresse	Gemarkung	Flur Nr.	Flurstück Nr.	Größe des Grundstücks m ²	Erwerbsfläche* m ²	Fläche für dingliche Sicherung* m ²	Fläche für Nutzungsbefugnis* m ²	Bemerkungen
				Grundbuch Band / Blatt							
				Nutzungsart							
1	2	3	4	5	6	7	8	9	10	11	12
001	5.1.4	Gemeinde Durbach Tal 5 77770 Durbach		Ebersweier		24	24.804		27	66	BW 6.030 (DDR) BW 6.030 (VGO)
				14							
				Unland/Vegetationslose Fläche, Bach							
002	5.1.4	Gemeinde Durbach Tal 5 77770 Durbach		Ebersweier		1371	931		22	85	BW 6.030 (DDR) BW 6.030 (VGO)
				16							
				Grünland							
003	5.1.4	Schlüssel-Nr.: 0729		Ebersweier		1400/3	4.986		6	27	BW 6.030 (DDR) BW 6.030 (VGO)
				938							
				Grünland							
004	5.1.4	Schlüssel-Nr.: 0730		Ebersweier		1401	938		82	192	BW 6.030 (DDR) BW 6.030 (VGO)
				938							
				Grünland, Weg							
005	5.1.4	Schlüssel-Nr.: 0731		Ebersweier		1402	2.007		6	33	BW 6.030 (DDR) BW 6.030 (VGO)
				674							
				Ackerland							



Gemeinde: Durbach											
Ifd. Nr.	Grunderwerbsplan (Unterlage Nr.)	Eigentümer Abt. I Name, Adresse	Nutzer Abt. II Name, Adresse	Gemarkung	Flur Nr.	Flurstück Nr.	Größe des Grundstücks m ²	Erwerbsfläche* m ²	Fläche für dingliche Sicherung* m ²	Fläche für Nutzungsbefugnis* m ²	Bemerkungen
				Grundbuch Band / Blatt							
				Nutzungsart							
1	2	3	4	5	6	7	8	9	10	11	12
006	5.1.4	Schlüssel-Nr.: 0732		Ebersweier		1406	726		3	16	BW 6.030 (DDR) BW 6.030 (VGO)
				499							
				Ackerland							
007	5.1.4	Schlüssel-Nr.: 0733		Ebersweier		1407	1.926		5	23	BW 6.030 (DDR) BW 6.030 (VGO)
				85							
				Ackerland							
008	5.2.2	Schlüssel-Nr.: 0707		Ebersweier		606/1	2.867	2.867			LBP 080_A_FCS (EAE)
				712							
				Grünland							
009	5.2.2	Schlüssel-Nr.: 0708		Ebersweier		606/2	340	340			LBP 080_A_FCS (EAE)
				712							
				Grünland							
010	5.2.2	Schlüssel-Nr.: 0709		Ebersweier		608	1.841	1.841			LBP 080_A_FCS (EAE)
				398							
				Grünland							
011	5.2.2	Schlüssel-Nr.: 0710		Ebersweier		608/1	336	336			LBP 080_A_FCS (EAE)
				398							
				Grünland							



Vorhaben:

ABS/NBS Karlsruhe-Basel, Streckenabschnitt 7

PfA 7.1 Appenweier - Hohberg (Tunnel Offenburg)

Unterlage 6.1

Gemeinde: Durbach											
Ifd. Nr.	Grunderwerbsplan (Unterlage Nr.)	Eigentümer Abt. I Name, Adresse	Nutzer Abt. II Name, Adresse	Gemarkung	Flur Nr.	Flurstück Nr.	Größe des Grundstücks m ²	Erwerbsfläche* m ²	Fläche für dingliche Sicherung* m ²	Fläche für Nutzungsbefugnis* m ²	Bemerkungen
				Grundbuch Band / Blatt							
				Nutzungsart							
1	2	3	4	5	6	7	8	9	10	11	12
012	5.2.2	Schlüssel-Nr.: 0711		Ebersweier		609	2.054	2.054			LBP 080_A_FCS (EAE)
				137							
				Grünland, Bach							
013	5.2.2	Schlüssel-Nr.: 0712		Ebersweier		609/1	382	382			LBP 080_A_FCS (EAE)
				137							
				Grünland, Bach							
014	5.2.2	Schlüssel-Nr.: 0713		Ebersweier		635/5	2.561	2.561			LBP 080_A_FCS (EAE)
				86							
				Ackerland, Grünland							
015	5.2.2	Schlüssel-Nr.: 0714		Ebersweier		635/6	2.561	2.561			LBP 080_A_FCS (EAE)
				1074							
				Grünland							
016	5.2.2	Schlüssel-Nr.: 0715		Ebersweier		636	1.733	1.733			LBP 080_A_FCS (EAE)
				1074							
				Grünland							



Gemeinde: Durbach											
Ifd. Nr.	Grunderwerbsplan (Unterlage Nr.)	Eigentümer Abt. I Name, Adresse	Nutzer Abt. II Name, Adresse	Gemarkung	Flur Nr.	Flurstück Nr.	Größe des Grundstücks m ²	Erwerbsfläche* m ²	Fläche für dingliche Sicherung* m ²	Fläche für Nutzungsbefugnis* m ²	Bemerkungen
				Grundbuch Band / Blatt							
				Nutzungsart							
1	2	3	4	5	6	7	8	9	10	11	12
017	5.2.2	Schlüssel-Nr.: 0716		Ebersweier		637	3.897	3.897			LBP 080_A_FCS (EAE)
				603							
				Grünland, Bach							
018	5.2.2	Schlüssel-Nr.: 0717		Ebersweier		638	2.355	2.355			LBP 080_A_FCS (EAE)
				412							
				Grünland, Bach							
019	5.2.2	Gemeinde Durbach Tal 5 77770 Durbach		Ebersweier		639	2.325		2.325		LBP 080_A_FCS (DAE)
				20							
				Grünland							
020	5.2.2	Schlüssel-Nr.: 0718		Ebersweier		665	1.350	1.350			LBP 080_A_FCS (EAE)
				523							
				Ackerland							
021	5.2.2	Schlüssel-Nr.: 0719		Ebersweier		666/1	2.390	2.390			LBP 080_A_FCS (EAE)
				523							
				Ackerland							
022	5.2.2	Schlüssel-Nr.: 0720		Ebersweier		666/2	2.390	2.390			LBP 080_A_FCS (EAE)
				523							
				Ackerland							



Vorhaben:

ABS/NBS Karlsruhe-Basel, Streckenabschnitt 7

PfA 7.1 Appenweier - Hohberg (Tunnel Offenburg)

Unterlage 6.1

Gemeinde: Durbach											
Ifd. Nr.	Grunderwerbsplan (Unterlage Nr.)	Eigentümer Abt. I Name, Adresse	Nutzer Abt. II Name, Adresse	Gemarkung	Flur Nr.	Flurstück Nr.	Größe des Grundstücks m ²	Erwerbsfläche* m ²	Fläche für dingliche Sicherung* m ²	Fläche für Nutzungsbefugnis* m ²	Bemerkungen
				Grundbuch Band / Blatt							
				Nutzungsart							
1	2	3	4	5	6	7	8	9	10	11	12
023	5.2.2	Schlüssel-Nr.: 0721		Ebersweier		719/1	1.434	1.434			LBP 080_A_FCS (EAE)
				523							
				Ackerland							
024	5.2.2	Schlüssel-Nr.: 0722		Ebersweier		776	1.536	1.536			LBP 080_A_FCS (EAE)
				183							
				Ackerland, Bach							
025	5.2.2	Schlüssel-Nr.: 0723		Ebersweier		777	1.262	1.262			LBP 080_A_FCS (EAE)
				845							
				Ackerland, Bach							
026	5.2.2	Schlüssel-Nr.: 0724		Ebersweier		777/1	1.263	1.263			LBP 080_A_FCS (EAE)
				358							
				Ackerland, Bach							
027	5.2.2	Schlüssel-Nr.: 0725		Ebersweier		781	789	789			LBP 080_A_FCS (EAE)
				183							
				Ackerland							
028	5.2.2	Schlüssel-Nr.: 0726		Ebersweier		782	1.764	1.764			LBP 080_A_FCS (EAE)
				523							
				Ackerland							



Gemeinde: Durbach											
Ifd. Nr.	Grunderwerbsplan (Unterlage Nr.)	Eigentümer Abt. I Name, Adresse	Nutzer Abt. II Name, Adresse	Gemarkung	Flur Nr.	Flurstück Nr.	Größe des Grundstücks m ²	Erwerbsfläche* m ²	Fläche für dingliche Sicherung* m ²	Fläche für Nutzungsbefugnis* m ²	Bemerkungen
				Grundbuch Band / Blatt							
				Nutzungsart							
1	2	3	4	5	6	7	8	9	10	11	12
029	5.2.2	Schlüssel-Nr.: 0727		Ebersweier		799	1.360	1.360			LBP 080_A_FCS (EAE)
				523							
				Ackerland							
030	5.2.2	Schlüssel-Nr.: 0728		Ebersweier		800	5.490	5.490			LBP 080_A_FCS (EAE)
				523							
				Ackerland							

Vorhaben:

ABS/NBS Karlsruhe-Basel, Streckenabschnitt 7

PfA 7.1 Appenweier - Hohberg (Tunnel Offenburg)

Unterlage 6.1

Gemeinde: Schutterwald											
Ifd. Nr.	Grunderwerbsplan (Unterlage Nr.)	Eigentümer Abt. I Name, Adresse	Nutzer Abt. II Name, Adresse	Gemarkung	Flur Nr.	Flurstück Nr.	Größe des Grundstücks m ²	Erwerbsfläche* m ²	Fläche für dingliche Sicherung* m ²	Fläche für Nutzungsbefugnis* m ²	Bemerkungen
				Grundbuch Band / Blatt							
				Nutzungsart							
1	2	3	4	5	6	7	8	9	10	11	12
001	5.1.15 5.1.16 5.1.17	BRD Bundesstraßenverwaltung Ellerstraße 56 53199 Bonn		Schutterwald		7531	122.315		9.746	8.504 4.867	BW 4.014, 4.015 (DG) BW 8.067 (VGO) BW 4.015 (VGU)
				333							
				Straßenverkehr							
002	5.1.15 5.1.16	Gemeinde Schutterwald Kirchstraße 2 77746 Schutterwald		Schutterwald		7532/1	2.001		620		BW 4.006, 4.014 (DG)
				270							
				Graben, Weg							
003	5.1.15 5.1.16	Schlüssel-Nr.: 0765		Schutterwald		7583	24.440		6.153		BW 4.006, 4.013 (DG)
				3625							
				Gebäude- und Freifläche Industrie und Gewerbe							
004	5.1.15	Schlüssel-Nr.: 0768		Schutterwald		7583/3	2.624			42	BW 8.332 (VGO)
				2908							
				Straßenverkehr, Graben							
005	5.1.15 5.1.16	Schlüssel-Nr.: 0770		Schutterwald		7583/7	3.060		1.492		BW 4.006, 4.014 (DG)
				2908							
				Graben, Weg							



Gemeinde: Schutterwald											
Ifd. Nr.	Grunderwerbsplan (Unterlage Nr.)	Eigentümer Abt. I Name, Adresse	Nutzer Abt. II Name, Adresse	Gemarkung	Flur Nr.	Flurstück Nr.	Größe des Grundstücks m ²	Erwerbsfläche* m ²	Fläche für dingliche Sicherung* m ²	Fläche für Nutzungsbefugnis* m ²	Bemerkungen
				Grundbuch Band / Blatt							
				Nutzungsart							
1	2	3	4	5	6	7	8	9	10	11	12
006	5.1.15 5.1.26	Gemeinde Schutterwald Kirchstraße 2 77746 Schutterwald		Schutterwald		7600	7.705		2	5.317	BW 6.304, 6.347 (DDR) BW 8.302, 8.332 (VGO)
				3563							
				Weg							
007	5.1.15	Schlüssel-Nr.: 0790		Schutterwald		7601	5.692			6	BW 8.332 (VGO)
				585							
				Ackerland							
008	5.1.15	Gemeinde Schutterwald Kirchstraße 2 77746 Schutterwald		Schutterwald		7621	1.268		179		BW 4.006, 4.014 (DG)
				3563							
				Weg							
009	5.1.15	Gemeinde Schutterwald Kirchstraße 2 77746 Schutterwald		Schutterwald		7622	36.573		7.468		BW 4.006, 4.014, 4.034 (DG)
				270							
				Ackerland							
010	5.1.15	Stadt Offenburg Hauptstraße 75-77 77652 Offenburg		Schutterwald		7622/1	4.138		4.137		BW 4.014, 4.034 (DG)
				341							
				Unland/Vegetationslose Fläche							



Vorhaben:

ABS/NBS Karlsruhe-Basel, Streckenabschnitt 7

PfA 7.1 Appenweier - Hohberg (Tunnel Offenburg)

Unterlage 6.1

Gemeinde: Schutterwald											
Ifd. Nr.	Grunderwerbsplan (Unterlage Nr.)	Eigentümer Abt. I Name, Adresse	Nutzer Abt. II Name, Adresse	Gemarkung	Flur Nr.	Flurstück Nr.	Größe des Grundstücks m ²	Erwerbsfläche* m ²	Fläche für dingliche Sicherung* m ²	Fläche für Nutzungsbefugnis* m ²	Bemerkungen
				Grundbuch Band / Blatt							
				Nutzungsart							
1	2	3	4	5	6	7	8	9	10	11	12
011	5.1.15	Stadt Offenburg Hauptstraße 75-77 77652 Offenburg		Schutterwald		7623	1.459			1.459	BW 8.065 (VGO)
				341							
				Weg							
012	5.1.15	Gemeinde Schutterwald Kirchstraße 2 77746 Schutterwald		Schutterwald		7628	155			155	BW 8.065 (VGO)
				3445							
				Weg							
013	5.1.15	Landratsamt Ortenaukreis Badstraße 20 77652 Offenburg		Schutterwald		7648	21.182		2.922	54	BW 4.006, 4.014 (DG) BW 8.065 (VGO)
				3989							
				Straßenverkehr							
014	5.1.16	Gemeinde Schutterwald Kirchstraße 2 77746 Schutterwald		Schutterwald		7532	3.623	1	3.622 72	3.393	BW 4.037 (ET) BW 4.014, 4.015 (DG) BW 4.037 (DT) BW 4.015, 8.066 (VGO)
				270							
				Graben, Weg							
015	5.1.16	Gemeinde Schutterwald Kirchstraße 2 77746 Schutterwald		Schutterwald		7533	395	78	51 2	317	BW 4.007, 4.015 (ET) BW 4.007, 4.015 (DG) BW 4.007, 4.015 (DT) BW 8.031 (VGO)
				3571							
				Graben							

Gemeinde: Schutterwald											
Ifd. Nr.	Grunderwerbsplan (Unterlage Nr.)	Eigentümer Abt. I Name, Adresse	Nutzer Abt. II Name, Adresse	Gemarkung	Flur Nr.	Flurstück Nr.	Größe des Grundstücks m ²	Erwerbsfläche* m ²	Fläche für dingliche Sicherung* m ²	Fläche für Nutzungsbefugnis* m ²	Bemerkungen
				Grundbuch Band / Blatt							
				Nutzungsart							
1	2	3	4	5	6	7	8	9	10	11	12
016	5.1.16	Schlüssel-Nr.: 0734		Schutterwald		7534	10.817	2.405	1.147 24	8.412	BW 4.007, 4.015 (ET) BW 4.007, 4.015 (DG) BW 4.007 (DT) BW 8.029 (VGO)
				462							
				Ackerland							
017	5.1.16	Gemeinde Schutterwald Kirchstraße 2 77746 Schutterwald		Schutterwald		7535	323	69	39 2	254	BW 4.007, 4.015 (ET) BW 4.007, 4.015 (DG) BW 4.007, 4.015 (DT) BW 8.029 (VGO)
				3571							
				Graben							
018	5.1.16	Schlüssel-Nr.: 0735		Schutterwald		7536	9.199	1.557	1.452 70	7.642	BW 4.037 (ET) BW 4.006, 4.007, 4.037 (DG) BW 4.037 (DT) BW 8.029 (VGO)
				2819							
				Ackerland							
019	5.1.16	Gemeinde Schutterwald Kirchstraße 2 77746 Schutterwald		Schutterwald		7537	395		129	395	BW 4.006, 4.014 (DG) BW 8.029 (VGO)
				3571							
				Graben							
020	5.1.16	Schlüssel-Nr.: 0736		Schutterwald		7538	6.079		1.962	6.079	BW 4.006, 4.014 (DG) BW 8.029, 8.030 (VGO)
		Schlüssel-Nr.: 0737									
		Ackerland									



Vorhaben:

ABS/NBS Karlsruhe-Basel, Streckenabschnitt 7

PfA 7.1 Appenweier - Hohberg (Tunnel Offenburg)

Unterlage 6.1

Gemeinde: Schutterwald											
Ifd. Nr.	Grunderwerbsplan (Unterlage Nr.)	Eigentümer Abt. I Name, Adresse	Nutzer Abt. II Name, Adresse	Gemarkung	Flur Nr.	Flurstück Nr.	Größe des Grundstücks m ²	Erwerbsfläche* m ²	Fläche für dingliche Sicherung* m ²	Fläche für Nutzungsbefugnis* m ²	Bemerkungen
				Grundbuch Band / Blatt							
				Nutzungsart							
1	2	3	4	5	6	7	8	9	10	11	12
021	5.1.16	Schlüssel-Nr.: 0738		Schutterwald		7539	3.733		1.184	3.733	BW 4.006, 4.014 (DG) BW 8.030 (VGO)
				400							
				Ackerland							
022	5.1.16	Gemeinde Schutterwald Kirchstraße 2 77746 Schutterwald		Schutterwald		7540	1.228			1.228	BW 8.030 (VGO)
				3569							
				Graben, Weg							
023	5.1.16 5.1.27	Schlüssel-Nr.: 0739		Schutterwald		7542	8.420			8.420	BW 8.030 (VGO)
				1742							
				Ackerland							
024	5.1.16 5.1.27	Schlüssel-Nr.: 0740 Schlüssel-Nr.: 0741		Schutterwald		7543	3.333			3.333	BW 8.030 (VGO)
				3337							
				Ackerland							
025	5.1.16 5.1.21 5.1.27	Schlüssel-Nr.: 0742		Schutterwald		7544	4.443			4.443	BW 8.030 (VGO)
				3610							
				Ackerland							
026	5.1.16 5.1.21 5.1.27	Schlüssel-Nr.: 0743		Schutterwald		7545	3.904			3.904	BW 8.030 (VGO)
				1210							
				Ackerland							



Gemeinde: Schutterwald											
Ifd. Nr.	Grunderwerbsplan (Unterlage Nr.)	Eigentümer Abt. I Name, Adresse	Nutzer Abt. II Name, Adresse	Gemarkung	Flur Nr.	Flurstück Nr.	Größe des Grundstücks m ²	Erwerbsfläche* m ²	Fläche für dingliche Sicherung* m ²	Fläche für Nutzungsbefugnis* m ²	Bemerkungen
				Grundbuch Band / Blatt							
				Nutzungsart							
1	2	3	4	5	6	7	8	9	10	11	12
027	5.1.16 5.1.21 5.1.27	Schlüssel-Nr.: 0744		Schutterwald		7546	10.787			10.787	BW 8.030 (VGO)
				3520							
				Ackerland							
028	5.1.16 5.1.21 5.1.27	Gemeinde Schutterwald Kirchstraße 2 77746 Schutterwald		Schutterwald		7547	412			412	BW 8.031 (VGO)
				3571							
				Graben							
029	5.1.16 5.1.27	Gemeinde Schutterwald Kirchstraße 2 77746 Schutterwald		Schutterwald		7582	1.845		292	124	BW 4.006, 4.014 (DG) BW 8.066, 8.067 (VGO)
				3574							
				Graben, Weg							
030	5.1.16	Schlüssel-Nr.: 0766		Schutterwald		7583/1	13.907		5.663	861	BW 4.006, 4.014 (DG) BW 8.066 (VGO)
				2908							
				Ackerland, Graben							
031	5.1.16	Schlüssel-Nr.: 0769		Schutterwald		7583/4	2.912		2.912 29	1.733	BW 4.014, 4.036 (DG) BW 4.036 (DT) BW 8.027, 8.028 (VGO)
				2908							
				Graben							



Vorhaben:

ABS/NBS Karlsruhe-Basel, Streckenabschnitt 7

PfA 7.1 Appenweier - Hohberg (Tunnel Offenburg)

Unterlage 6.1

Gemeinde: Schutterwald											
Ifd. Nr.	Grunderwerbsplan (Unterlage Nr.)	Eigentümer Abt. I Name, Adresse	Nutzer Abt. II Name, Adresse	Gemarkung	Flur Nr.	Flurstück Nr.	Größe des Grundstücks m ²	Erwerbsfläche* m ²	Fläche für dingliche Sicherung* m ²	Fläche für Nutzungsbefugnis* m ²	Bemerkungen
				Grundbuch Band / Blatt							
				Nutzungsart							
1	2	3	4	5	6	7	8	9	10	11	12
032	5.1.16	Schlüssel-Nr.: 0771		Schutterwald		7583/14	4.238		4.237 8	1.814	BW 4.006, 4.014, 4.036 (DG) BW 4.036 (DT) BW 4.036, 8.028, 8.066 (VGO)
				2908							
				Gebäude- und Freifläche Industrie und Gewerbe							
033	5.1.16	Schlüssel-Nr.: 0772		Schutterwald		7583/15	27.945		3.880 26	1.144	BW 4.006, 4.036 (DG) BW 4.036 (DT) BW 4.036, 8.028 (VGO)
				3254							
				Gebäude- und Freifläche Industrie und Gewerbe							
034	5.1.16 5.1.27	Schlüssel-Nr.: 0773		Schutterwald		7583/18	21.932		135	500	BW 4.006 (DG) BW 8.067 (VGO)
				2908							
				Gebäude- und Freifläche Industrie und Gewerbe							
035	5.1.16	Schlüssel-Nr.: 0774		Schutterwald		7583/20	4.522		705 10	613	BW 4.006, 4.036 (DG) BW 4.036 (DT) BW 4.036 (VGO)
				3421							
				Gebäude- und Freifläche Industrie und Gewerbe							



Gemeinde: Schutterwald												
Ifd. Nr.	Grunderwerbsplan (Unterlage Nr.)	Eigentümer Abt. I Name, Adresse	Nutzer Abt. II Name, Adresse	Gemarkung	Flur Nr.	Flurstück Nr.	Größe des Grundstücks m ²	Erwerbsfläche* m ²	Fläche für dingliche Sicherung* m ²	Fläche für Nutzungsbefugnis* m ²	Bemerkungen	
				Grundbuch Band / Blatt								
				Nutzungsart								
1	2	3	4	5	6	7	8	9	10	11	12	
036	5.1.16	Schlüssel-Nr.: 0775		Schutterwald		7583/21	652		652	8	652	BW 4.006, 4.014, 4.036 (DG) BW 4.036 (DT) BW 4.036 (VGO)
				2908								
				Gebäude- und Freifläche Industrie und Gewerbe								
037	5.1.16	Schlüssel-Nr.: 0776		Schutterwald		7583/22	20.220		2.367	563	BW 4.006 (DG) BW 8.027 (VGO)	
				3405								
				Gebäude- und Freifläche Industrie und Gewerbe								
038	5.1.16	Schlüssel-Nr.: 0777		Schutterwald		7583/23	638		638		BW 4.006, 4.014 (DG)	
				2908								
				Gebäude- und Freifläche Industrie und Gewerbe								
039	5.1.16	Schlüssel-Nr.: 0778		Schutterwald		7583/24	1.369		1.369	433	BW 4.006, 4.014 (DG) BW 8.027 (VGO)	
				2908								
				Gebäude- und Freifläche Industrie und Gewerbe								



Gemeinde: Schutterwald											
Ifd. Nr.	Grunderwerbsplan (Unterlage Nr.)	Eigentümer Abt. I Name, Adresse	Nutzer Abt. II Name, Adresse	Gemarkung	Flur Nr.	Flurstück Nr.	Größe des Grundstücks m ²	Erwerbsfläche* m ²	Fläche für dingliche Sicherung* m ²	Fläche für Nutzungsbefugnis* m ²	Bemerkungen
				Grundbuch Band / Blatt							
				Nutzungsart							
1	2	3	4	5	6	7	8	9	10	11	12
040	5.1.16	BRD Bundesstraßenverwaltung Ellerstraße 56 53199 Bonn		Schutterwald		7583/29	2.017		519	3	BW 4.006, 4.014 (DG) BW 8.027 (VGO)
				333							
				Weg							
041	5.1.21 5.1.26 5.1.27	Gemeinde Schutterwald Kirchstraße 2 77746 Schutterwald		Schutterwald		7548	1.675	1.062	106	613	BW 1.201, 1.301 (ET) BW 1.242 (DT) BW 8.034, 8.069 (VGO)
				3571							
				Graben							
042	5.1.21 5.1.26 5.1.27	Gemeinde Schutterwald Kirchstraße 2 77746 Schutterwald		Schutterwald		7549	4.089	732	128	3.182	BW 1.201, 1.301 (ET) BW 1.242 (DT) BW 8.329 (VGO)
				3569							
				Weg							
043	5.1.21 5.1.27	Schlüssel-Nr.: 0745		Schutterwald		7550	5.096	653 77	33	4.366	BW 3.201 (EDR) BW 1.201 (ET) BW 1.242 (DT) BW 8.033, 8.069 (VGO)
				1647							
				Ackerland							
044	5.1.21 5.1.27	Schlüssel-Nr.: 0746 Schlüssel-Nr.: 0747		Schutterwald		7551	5.733	185 6	30	5.542	BW 3.201 (EDR) BW 1.201 (ET) BW 1.242 (DT) BW 8.033, 8.069 (VGO)
				939							
				Ackerland							

Gemeinde: Schutterwald											
lfd. Nr.	Grunderwerbsplan (Unterlage Nr.)	Eigentümer Abt. I Name, Adresse	Nutzer Abt. II Name, Adresse	Gemarkung	Flur Nr.	Flurstück Nr.	Größe des Grundstücks m ²	Erwerbsfläche* m ²	Fläche für dingliche Sicherung* m ²	Fläche für Nutzungsbefugnis* m ²	Bemerkungen
				Grundbuch Band / Blatt							
				Nutzungsart							
1	2	3	4	5	6	7	8	9	10	11	12
045	5.1.21 5.1.27	Schlüssel-Nr.: 0748		Schutterwald		7552	9.710	99		9.611	BW 3.201 (EDR) BW 8.033, 8.069 (VGO)
				337							
				Ackerland							
046	5.1.21 5.1.27	Schlüssel-Nr.: 0749		Schutterwald		7553	24.818		13	11.120	BW 3.202 (DWR) BW 8.068, 8.069 (VGO)
				276							
				Ackerland							
047	5.1.21 5.1.27	Gemeinde Schutterwald Kirchstraße 2 77746 Schutterwald		Schutterwald		7581	2.089		1.670	2.089	BW 3.204 (DWR) BW 8.067 (VGO)
				270							
				Graben, Weg							
048	5.1.25 5.1.26	Gemeinde Schutterwald Kirchstraße 2 77746 Schutterwald		Schutterwald		7590	3.342	313	1.203 25 100	2.621	BW 1.301 (ET) LBP 023_A_VA_SB (DAE) BW 6.304, 6.347 (DDR) BW 1.328 (DT) BW 8.329 (VGO)
				3574							
				Weg							
049	5.1.25	Gemeinde Schutterwald Kirchstraße 2 77746 Schutterwald		Schutterwald		7664/2	929		9	26	LBP 023_A_VA_SB (DAE) BW 8.329 (VGO)
				3439							
				Weg							



Vorhaben:

ABS/NBS Karlsruhe-Basel, Streckenabschnitt 7

PfA 7.1 Appenweier - Hohberg (Tunnel Offenburg)

Unterlage 6.1

Gemeinde: Schutterwald											
Ifd. Nr.	Grunderwerbsplan (Unterlage Nr.)	Eigentümer Abt. I Name, Adresse	Nutzer Abt. II Name, Adresse	Gemarkung	Flur Nr.	Flurstück Nr.	Größe des Grundstücks m ²	Erwerbsfläche* m ²	Fläche für dingliche Sicherung* m ²	Fläche für Nutzungsbefugnis* m ²	Bemerkungen
				Grundbuch Band / Blatt							
				Nutzungsart							
1	2	3	4	5	6	7	8	9	10	11	12
050	5.1.25 5.1.26	Schlüssel-Nr.: 0792		Schutterwald		7675	10.143			224	BW 8.329 (VGO)
				1882							
				Ackerland							
051	5.1.25	Stadt Offenburg Hauptstraße 75-77 77652 Offenburg		Schutterwald		7677	30.511		1.062	1.067	LBP 023_A_VA_SB (DAE) BW 8.329 (VGO)
				341							
				Ackerland							
052	5.1.25	Gemeinde Schutterwald Kirchstraße 2 77746 Schutterwald		Schutterwald		7677/1	7.692			159	BW 8.329 (VGO)
				3437							
				Ackerland							
053	5.1.25 5.1.26	DB Netz AG NL Südwest Schwarzwaldstraße 86 76137 Karlsruhe		Schutterwald		7678	22.522			21.486	**siehe Hinweis (VGO)
				2780							
				Bahnverkehr							
054	5.1.26 5.1.27	Schlüssel-Nr.: 0753		Schutterwald		7557	16.918			5.733	BW 8.035, 8.068 (VGO)
				3658							
				Ackerland							
055	5.1.26	Gemeinde Schutterwald Kirchstraße 2 77746 Schutterwald		Schutterwald		7558	423			133	BW 8.035, 8.068 (VGO)
				3569							
				Weg							



Gemeinde: Schutterwald											
Ifd. Nr.	Grunderwerbsplan (Unterlage Nr.)	Eigentümer Abt. I Name, Adresse	Nutzer Abt. II Name, Adresse	Gemarkung	Flur Nr.	Flurstück Nr.	Größe des Grundstücks m ²	Erwerbsfläche* m ²	Fläche für dingliche Sicherung* m ²	Fläche für Nutzungsbefugnis* m ²	Bemerkungen
				Grundbuch Band / Blatt							
				Nutzungsart							
1	2	3	4	5	6	7	8	9	10	11	12
056	5.1.26	Schlüssel-Nr.: 0754		Schutterwald		7559	13.948			3.446	BW 8.035, 8.068 (VGO)
				3707							
				Ackerland							
057	5.1.26	Schlüssel-Nr.: 0755		Schutterwald		7560	1.807			399	BW 8.035, 8.068 (VGO)
		Schlüssel-Nr.: 0756									
		667									
058	5.1.26	Schlüssel-Nr.: 0757		Schutterwald		7561	1.800			394	BW 8.035, 8.068 (VGO)
				3329							
				Ackerland							
059	5.1.26	Schlüssel-Nr.: 0758		Schutterwald		7562	2.388			516	BW 8.035, 8.068 (VGO)
		Schlüssel-Nr.: 0759									
		Schlüssel-Nr.: 0760									
060	5.1.26	Schlüssel-Nr.: 0761		Schutterwald		7564	2.620			578	BW 8.035, 8.068 (VGO)
		Schlüssel-Nr.: 0762									
		3469									
				Ackerland							



Vorhaben:

ABS/NBS Karlsruhe-Basel, Streckenabschnitt 7

PfA 7.1 Appenweier - Hohberg (Tunnel Offenburg)

Unterlage 6.1

Gemeinde: Schutterwald											
Ifd. Nr.	Grunderwerbsplan (Unterlage Nr.)	Eigentümer Abt. I Name, Adresse	Nutzer Abt. II Name, Adresse	Gemarkung	Flur Nr.	Flurstück Nr.	Größe des Grundstücks m ²	Erwerbsfläche* m ²	Fläche für dingliche Sicherung* m ²	Fläche für Nutzungsbefugnis* m ²	Bemerkungen
				Grundbuch Band / Blatt							
				Nutzungsart							
1	2	3	4	5	6	7	8	9	10	11	12
061	5.1.26	Schlüssel-Nr.: 0763		Schutterwald		7565	722			181	BW 8.068 (VGO)
				3333							
				Ackerland							
062	5.1.26	Schlüssel-Nr.: 0764		Schutterwald		7566	1.200			328	BW 8.068 (VGO)
				3334							
				Ackerland							
063	5.1.26	Gemeinde Schutterwald Kirchstraße 2 77746 Schutterwald		Schutterwald		7568	4.940			1.792	BW 8.068, 8.329 (VGO)
				3566							
				Ackerland							
064	5.1.26	DB Netz AG NL Südwest Schwarzwaldstraße 86 76137 Karlsruhe		Schutterwald		7591	1.761			644	**siehe Hinweis (VGO)
				2780							
				Ackerland							
065	5.1.26	Schlüssel-Nr.: 0779 Schlüssel-Nr.: 0780		Schutterwald		7592	2.653			35	BW 8.329 (VGO)
				965							
				Ackerland							
066	5.1.26	Gemeinde Schutterwald Kirchstraße 2 77746 Schutterwald		Schutterwald		7593	2.664		2.649	16	LBP 052_A_CEF (DAE) BW 8.329 (VGO)
				3566							
				Ackerland							



Gemeinde: Schutterwald											
Ifd. Nr.	Grunderwerbsplan (Unterlage Nr.)	Eigentümer Abt. I Name, Adresse	Nutzer Abt. II Name, Adresse	Gemarkung	Flur Nr.	Flurstück Nr.	Größe des Grundstücks m ²	Erwerbsfläche* m ²	Fläche für dingliche Sicherung* m ²	Fläche für Nutzungsbefugnis* m ²	Bemerkungen
				Grundbuch Band / Blatt							
				Nutzungsart							
1	2	3	4	5	6	7	8	9	10	11	12
067	5.1.26	Gemeinde Schutterwald Kirchstraße 2 77746 Schutterwald		Schutterwald		7596	788			53	BW 8.329 (VGO)
				3569							
				Weg							
068	5.1.26	Schlüssel-Nr.: 0781 Schlüssel-Nr.: 0782 Schlüssel-Nr.: 0783 Schlüssel-Nr.: 0784 Schlüssel-Nr.: 0785 Schlüssel-Nr.: 0786		Schutterwald		7597	3.113	2.923		190	LBP 052_A_CEF (EAE) BW 8.329 (VGO)
				1987							
				Ackerland							
069	5.1.26	Schlüssel-Nr.: 0787		Schutterwald		7598	1.901			121	BW 8.329 (VGO)
				3316							
				Ackerland							
070	5.1.26	Schlüssel-Nr.: 0788 Schlüssel-Nr.: 0789		Schutterwald		7599	4.089		6	1.189	BW 6.304, 6.347 (DDR) BW 8.303 (VGO)
				1649							
				Ackerland							



Vorhaben:

ABS/NBS Karlsruhe-Basel, Streckenabschnitt 7

PfA 7.1 Appenweier - Hohberg (Tunnel Offenburg)

Unterlage 6.1

Gemeinde: Schutterwald											
Ifd. Nr.	Grunderwerbsplan (Unterlage Nr.)	Eigentümer Abt. I Name, Adresse	Nutzer Abt. II Name, Adresse	Gemarkung	Flur Nr.	Flurstück Nr.	Größe des Grundstücks m ²	Erwerbsfläche* m ²	Fläche für dingliche Sicherung* m ²	Fläche für Nutzungsbefugnis* m ²	Bemerkungen
				Grundbuch Band / Blatt							
				Nutzungsart							
1	2	3	4	5	6	7	8	9	10	11	12
071	5.1.26	Schlüssel-Nr.: 0791		Schutterwald		7674	5.062			47	BW 8.329 (VGO)
				2296							
				Ackerland							
072	5.1.26	DB Netz AG NL Südwest Schwarzwaldstraße 86 76137 Karlsruhe		Schutterwald		7679	927			510	**siehe Hinweis (VGO)
				2780							
				Grünland							
073	5.1.26	Gemeinde Schutterwald Kirchstraße 2 77746 Schutterwald		Schutterwald		7680	4.861	11	15 17	974	BW 1.301 (ET) BW 6.304 (DDR) BW 1.323 (DT) BW 8.304, 8.330 (VGO)
				3575							
				Ackerland							
074	5.1.26	Gemeinde Schutterwald Kirchstraße 2 77746 Schutterwald		Schutterwald		7681	930	46		233	BW 1.301 (ET) BW 1.301 (VGO)
				3445							
				Weg							
075	5.1.27	Schlüssel-Nr.: 0750		Schutterwald		7554	5.262			1.947	BW 8.068 (VGO)
				3631							
				Ackerland							
076	5.1.27	Schlüssel-Nr.: 0751		Schutterwald		7555	5.477			1.841	BW 8.035, 8.068 (VGO)
				3247							
				Ackerland							



Gemeinde: Schutterwald											
Ifd. Nr.	Grunderwerbsplan (Unterlage Nr.)	Eigentümer Abt. I Name, Adresse	Nutzer Abt. II Name, Adresse	Gemarkung	Flur Nr.	Flurstück Nr.	Größe des Grundstücks m ²	Erwerbsfläche* m ²	Fläche für dingliche Sicherung* m ²	Fläche für Nutzungsbefugnis* m ²	Bemerkungen
				Grundbuch Band / Blatt							
				Nutzungsart							
1	2	3	4	5	6	7	8	9	10	11	12
077	5.1.27	Schlüssel-Nr.: 0752		Schutterwald		7556	849			310	BW 8.035, 8.068 (VGO)
				3633							
				Ackerland							
078	5.1.27	Schlüssel-Nr.: 0767		Schutterwald		7583/2	1.039			33	BW 8.067 (VGO)
				2908							
				Graben							
079	5.1.27	Schlüssel-Nr.: 0793		Schutterwald		8519	9.762			76	BW 8.067 (VGO)
				2908							
				Straßenverkehr							
080	5.1.27	Schlüssel-Nr.: 0794		Schutterwald		8521	11.086			36	BW 8.067 (VGO)
				458							
				Grünanlage							
081	5.1.27	Schlüssel-Nr.: 0795		Schutterwald		8526	8.099			51	BW 8.067 (VGO)
				458							
				Gebäude- und Freifläche Industrie und Gewerbe							



Vorhaben:

ABS/NBS Karlsruhe-Basel, Streckenabschnitt 7

PfA 7.1 Appenweier - Hohberg (Tunnel Offenburg)

Unterlage 6.1

Gemeinde: Hohberg											
Ifd. Nr.	Grunderwerbsplan (Unterlage Nr.)	Eigentümer Abt. I Name, Adresse	Nutzer Abt. II Name, Adresse	Gemarkung	Flur Nr.	Flurstück Nr.	Größe des Grundstücks m ²	Erwerbsfläche* m ²	Fläche für dingliche Sicherung* m ²	Fläche für Nutzungsbefugnis* m ²	Bemerkungen
				Grundbuch Band / Blatt							
				Nutzungsart							
1	2	3	4	5	6	7	8	9	10	11	12
001	5.1.16 5.1.17 5.1.21 5.1.27	Schlüssel-Nr.: 0825 Schlüssel-Nr.: 0826		Hofweier		7081	7.700			7.700	BW 8.031 (VGO)
				873							
				Ackerland							
002	5.1.16 5.1.21 5.1.27	Schlüssel-Nr.: 0827		Hofweier		7082	3.824			3.824	BW 8.031 (VGO)
				1647							
				Ackerland							
003	5.1.16 5.1.17 5.1.21	Gemeinde Hohberg Freiburger Straße 32 77749 Hohberg		Hofweier		7083	1.113			1.113	BW 8.031 (VGO)
				1417							
				Graben, Weg							
004	5.1.16	Schlüssel-Nr.: 0828		Hofweier		7084	2.510	553	265 6	1.957	BW 4.007, 4.015 (ET) BW 4.007 (DG) BW 4.007, 4.015 (DT) BW 8.031 (VGO)
				149							
				Ackerland							
005	5.1.16	Schlüssel-Nr.: 0829		Hofweier		7085	2.190	476	230 5	1.714	BW 4.007, 4.015 (ET) BW 4.007 (DG) BW 4.007, 4.015 (DT) BW 8.031 (VGO)
				174							
				Ackerland							



Gemeinde: Hohberg											
Ifd. Nr.	Grunderwerbsplan (Unterlage Nr.)	Eigentümer Abt. I Name, Adresse	Nutzer Abt. II Name, Adresse	Gemarkung	Flur Nr.	Flurstück Nr.	Größe des Grundstücks m ²	Erwerbsfläche* m ²	Fläche für dingliche Sicherung* m ²	Fläche für Nutzungsbefugnis* m ²	Bemerkungen
				Grundbuch Band / Blatt							
				Nutzungsart							
1	2	3	4	5	6	7	8	9	10	11	12
006	5.1.16 5.1.17	Schlüssel-Nr.: 0830		Hofweier		7086	10.343	2.197	1.078 23	8.146	BW 4.007, 4.015 (ET) BW 4.007 (DG) BW 4.007 (DT) BW 8.031 (VGO)
				1570							
				Ackerland							
007	5.1.16 5.1.17 5.1.21 5.1.27	Gemeinde Hohberg Freiburger Straße 32 77749 Hohberg		Hofweier		7089	2.391	115	1.383 3	2.276	BW 4.007, 4.015 (ET) BW 4.007, 4.015 (DG) BW 4.007, 4.015 (DT) BW 8.031 (VGO)
				1417							
				Graben, Weg							
008	5.1.17 5.1.21 5.1.27	Gemeinde Hohberg Freiburger Straße 32 77749 Hohberg		Hofweier		7071/1	1.212	100	82 3 18	220	BW 4.016 (ET) BW 4.016 (DG) BW 4.016 (DT) BW 3.202 (DWR) BW 7.216, 7.217 (VGO)
				1418							
				Bach							
009	5.1.17 5.1.21 5.1.27	Schlüssel-Nr.: 0824		Hofweier		7080	10.300			10.300	BW 8.031 (VGO)
				178							
				Ackerland							
010	5.1.17	Gemeinde Hohberg Freiburger Straße 32 77749 Hohberg		Hofweier		7087	315	56	43 1	259	BW 4.007, 4.015 (ET) BW 4.007, 4.015 (DG) BW 4.007, 4.015 (DT) BW 8.031 (VGO)
				1418							
				Graben							



Gemeinde: Hohberg											
Ifd. Nr.	Grunderwerbsplan (Unterlage Nr.)	Eigentümer Abt. I Name, Adresse	Nutzer Abt. II Name, Adresse	Gemarkung	Flur Nr.	Flurstück Nr.	Größe des Grundstücks m ²	Erwerbsfläche* m ²	Fläche für dingliche Sicherung* m ²	Fläche für Nutzungsbefugnis* m ²	Bemerkungen
				Grundbuch Band / Blatt							
				Nutzungsart							
1	2	3	4	5	6	7	8	9	10	11	12
011	5.1.17	Schlüssel-Nr.: 0831		Hofweier		7088	2.211	462	227 5	1.749	BW 4.007, 4.015 (ET) BW 4.007 (DG) BW 4.007 (DT) BW 8.031 (VGO)
				654							
				Ackerland							
012	5.1.17	Schlüssel-Nr.: 0832		Hofweier		7088/1	1.824	378	186 4	1.446	BW 4.007, 4.015 (ET) BW 4.007 (DG) BW 4.007 (DT) BW 8.031 (VGO)
		Schlüssel-Nr.: 0833		1123							
				Ackerland							
013	5.1.17	Schlüssel-Nr.: 0834		Hofweier		7088/2	4.780	975	491 10	3.805	BW 4.007, 4.015 (ET) BW 4.007, 4.015 (DG) BW 4.007 (DT) BW 8.031 (VGO)
		Schlüssel-Nr.: 0835		1838							
				Ackerland							
014	5.1.17 5.1.21 5.1.27	Gemeinde Hohberg Freiburger Straße 32 77749 Hohberg		Hofweier		7090	929	67	56 1	316 23	BW 4.007, 4.015 (ET) BW 4.007 (DG) BW 4.007 (DT) BW 3.022 (VGO) BW 4.007 (VGO)
				1418							
				Graben							
015	5.1.17 5.1.21 5.1.27	Gemeinde Hohberg Freiburger Straße 32 77749 Hohberg		Hofweier		7091	6.477		1.459 85 219	2.824 176	BW 4.007, 4.015 (DG) BW 4.007, 4.015 (DT) BW 3.204 (DWR) BW 3.022, 3.204 (VGO) BW 4.007 (VGO)
				1417							
				Weg							

Gemeinde: Hohberg											
Ifd. Nr.	Grunderwerbsplan (Unterlage Nr.)	Eigentümer Abt. I Name, Adresse	Nutzer Abt. II Name, Adresse	Gemarkung	Flur Nr.	Flurstück Nr.	Größe des Grundstücks m ²	Erwerbsfläche* m ²	Fläche für dingliche Sicherung* m ²	Fläche für Nutzungsbefugnis* m ²	Bemerkungen
				Grundbuch Band / Blatt							
				Nutzungsart							
1	2	3	4	5	6	7	8	9	10	11	12
016	5.1.17	Gemeinde Hohberg Freiburger Straße 32 77749 Hohberg		Hofweier		7092	507	81	426 2	426	BW 4.015 (ET) BW 4.015 (DG) BW 4.015 (DT) BW 4.015 (VGO)
				1418							
				Graben							
017	5.1.17 5.1.21 5.1.27	Gemeinde Schutterwald Kirchstraße 2 77746 Schutterwald		Hofweier		7093	20.875	1.927	1.056 22 361	18.755	BW 4.007, 4.015 (ET) BW 4.007 (DG) BW 4.007 (DT) BW 3.202 (DWR) BW 8.202 (VGO)
				2118							
				Ackerland							
018	5.1.17 5.1.21 5.1.27 5.1.28	Gemeinde Schutterwald Kirchstraße 2 77746 Schutterwald		Hofweier		7095	77.217	1.461 19.648	497 2.524 1.365	55.238	BW 3.205 (EDR) BW 1.035, 1.201, 4.017, 4.038 (ET) BW 4.016 (DG) BW 1.241, 1.242, 1.243, 1.245 (DT) BW 3.202 (DWR) BW 3.202, 8.204 (VGO)
				2118							
				Ackerland							
019	5.1.17 5.1.18 5.1.21 5.1.28	Schlüssel-Nr.: 0836		Hofweier		7096	72.136	119 20.703	191	18.985 1.019	BW 3.206 (EDR) BW 1.201, 4.017 (ET) BW 1.220 (DT) BW 8.214 (VGO) BW 5.011 (VGO)
				654							
				Ackerland							



Vorhaben:

ABS/NBS Karlsruhe-Basel, Streckenabschnitt 7

PfA 7.1 Appenweier - Hohberg (Tunnel Offenburg)

Unterlage 6.1

Gemeinde: Hohberg											
Ifd. Nr.	Grunderwerbsplan (Unterlage Nr.)	Eigentümer Abt. I Name, Adresse	Nutzer Abt. II Name, Adresse	Gemarkung	Flur Nr.	Flurstück Nr.	Größe des Grundstücks m ²	Erwerbsfläche* m ²	Fläche für dingliche Sicherung* m ²	Fläche für Nutzungsbefugnis* m ²	Bemerkungen
				Grundbuch Band / Blatt							
				Nutzungsart							
1	2	3	4	5	6	7	8	9	10	11	12
020	5.1.17 5.1.18 5.1.21 5.1.27 5.1.28	Gemeinde Hohberg Freiburger Straße 32 77749 Hohberg		Hofweier		7097	6.758	335	520 2 511	5.631	BW 1.058, 5.011 (ET) BW 4.016 (DG) BW 4.016 (DT) BW 3.206 (DWR) BW 3.206, 4.017 (VGO)
				1417							
				Graben, Weg							
021	5.1.17 5.1.18 5.1.19 5.1.21	BRD Bundesstraßenverwaltung Ellerstraße 56 53199 Bonn		Hofweier		7119	76.291		85 183 170 14	12.978 17.804	LBP 023_A_VA_SB (DAE) BW 6.205, 6.206, 6.217 (DDR) BW 4.015, 4.016 (DG) BW 1.234 (DT) BW 1.201, 5.203 (VGO) BW 4.017 (VGU)
				2489							
				Straßenverkehr							
022	5.1.18 5.1.28	Schlüssel-Nr.: 0838		Hofweier		7100	30.795	60 8.019	99	3.235 1.795	BW 3.206 (EDR) BW 1.201, 4.017 (ET) BW 1.220 (DT) BW 3.206, 4.017 (VGO) BW 4.017 (VGU)
				528							
				Ackerland							
023	5.1.18	Gemeinde Hohberg Freiburger Straße 32 77749 Hohberg		Hofweier		7101	650		7	650	BW 1.234 (DT) BW 4.017 (VGO)
				1418							
				Graben							



Gemeinde: Hohberg											
Ifd. Nr.	Grunderwerbsplan (Unterlage Nr.)	Eigentümer Abt. I Name, Adresse	Nutzer Abt. II Name, Adresse	Gemarkung	Flur Nr.	Flurstück Nr.	Größe des Grundstücks m ²	Erwerbsfläche* m ²	Fläche für dingliche Sicherung* m ²	Fläche für Nutzungsbefugnis* m ²	Bemerkungen
				Grundbuch Band / Blatt							
				Nutzungsart							
1	2	3	4	5	6	7	8	9	10	11	12
024	5.1.18	Gemeinde Hohberg Freiburger Straße 32 77749 Hohberg		Hofweier		7102	975	332	43	336	BW 4.017 (ET) BW 1.234 (DT) BW 4.017 (VGO)
				1418							
				Graben							
025	5.1.18 5.1.29	Schlüssel-Nr.: 0840		Hofweier		7107	83.579	3.233 16.598	1 243	11.155	BW 7.210, 3.306 (EDR) BW 1.201, 4.017 (ET) BW 6.308, 6.309 (DDR) BW 1.220 (DT) BW 3.306, 7.210, 8.208 (VGO)
				528							
				Ackerland, Gebäude- und Freifläche Land- und Forstwirtschaft							
026	5.1.18	Gemeinde Hohberg Freiburger Straße 32 77749 Hohberg		Hofweier		7108	1.125		6	1.125	BW 1.234 (DT) BW 4.017 (VGO)
				1418							
				Graben							
027	5.1.18 5.1.29	Gemeinde Hohberg Freiburger Straße 32 77749 Hohberg		Hofweier		7111	8.793	1.220	5.794 170 31	7.571	BW 1.201, 4.017 (ET) LBP 023_A_VA_SB (DAE) BW 6.205, 6.206 (DDR) BW 1.220, 1.234 (DT) BW 3.308 (VGO)
				800							
				Straßenverkehr							



Gemeinde: Hohberg											
Ifd. Nr.	Grunderwerbsplan (Unterlage Nr.)	Eigentümer Abt. I Name, Adresse	Nutzer Abt. II Name, Adresse	Gemarkung	Flur Nr.	Flurstück Nr.	Größe des Grundstücks m ²	Erwerbsfläche* m ²	Fläche für dingliche Sicherung* m ²	Fläche für Nutzungsbefugnis* m ²	Bemerkungen
				Grundbuch Band / Blatt							
				Nutzungsart							
1	2	3	4	5	6	7	8	9	10	11	12
028	5.1.18	Schlüssel-Nr.: 0842		Hofweier		7112	86.524	2.041 10.632 17.333	7.044 1.551 73	6.788	LBP 023_A_VA_SB, 073_A (EAE) BW 3.308, 7.210 (EDR) BW 1.201, 4.017 (ET) LBP 023_A_VA_SB, 073_A (DAE) BW 6.205, 6.206, 6.217 (DDR) BW 1.221, 1.222, 1.223 (DT) BW 3.308, 7.210 (VGO)
	5.1.19	Schlüssel-Nr.: 0843		561							
	5.1.29	Schlüssel-Nr.: 0844		Ackerland, Gebäude- und Freifläche Land- und Forstwirtschaft							
029	5.1.18	Gemeinde Hohberg Freiburger Straße 32 77749 Hohberg		Hofweier		7129	11.159			1.311	BW 3.308 (VGO)
				1417							
				Graben, Weg							
030	5.1.18	Gemeinde Hohberg Freiburger Straße 32 77749 Hohberg		Hofweier		7234	10.715		3.303 485	6.907	LBP 023_A_VA_SB (DAE) BW 6.205, 6.206, 6.217 (DDR) BW 3.308 (VGO)
				1417							
				Straßenverkehr							
031	5.1.18	Gemeinde Hohberg Freiburger Straße 32 77749 Hohberg		Hofweier		7235	4.416		385 431	1.558	LBP 023_A_VA_SB (DAE) BW 6.205, 6.206, 6.217 (DDR) BW 3.308 (VGO)
				1417							
				Graben, Weg							

Gemeinde: Hohberg											
lfd. Nr.	Grunderwerbsplan (Unterlage Nr.)	Eigentümer Abt. I Name, Adresse	Nutzer Abt. II Name, Adresse	Gemarkung	Flur Nr.	Flurstück Nr.	Größe des Grundstücks m ²	Erwerbsfläche* m ²	Fläche für dingliche Sicherung* m ²	Fläche für Nutzungsbefugnis* m ²	Bemerkungen
				Grundbuch Band / Blatt							
				Nutzungsart							
1	2	3	4	5	6	7	8	9	10	11	12
032	5.1.18	Schlüssel-Nr.: 0854		Hofweier		7236	16.231	1.318	911 158	497	BW 3.207, 3.308 (EDR) LBP 023_A_VA_SB (DAE) BW 6.205, 6.206, 6.217 (DDR) BW 3.207, 3.308 (VGO)
				1749							
				Ackerland							
033	5.1.18	DB Netz AG NL Südwest Schwarzwaldstraße 86 76137 Karlsruhe		Hofweier		7237	4.815	330	230 39	101	BW 3.207, 3.308 (EDR) LBP 023_A_VA_SB (DAE) BW 6.205, 6.206, 6.217 (DDR) BW 3.207, 3.308 (VGO)
				162							
				Ackerland							
034	5.1.18	DB Netz AG NL Südwest Schwarzwaldstraße 86 76137 Karlsruhe		Hofweier		7238	5.569	318	209 15	129	BW 3.207, 3.308 (EDR) LBP 023_A_VA_SB (DAE) BW 6.205, 6.206, 6.217 (DDR) BW 3.207, 3.308 (VGO)
				2068							
				Ackerland							
035	5.1.18	Schlüssel-Nr.: 0855		Hofweier		7239	9.730	392	192	255	BW 3.207, 3.308 (EDR) LBP 023_A_VA_SB (DAE) BW 3.207, 3.308 (VGO)
		Schlüssel-Nr.: 0856									
		Schlüssel-Nr.: 0857 Schlüssel-Nr.: 0858									



Vorhaben:

ABS/NBS Karlsruhe-Basel, Streckenabschnitt 7

PfA 7.1 Appenweier - Hohberg (Tunnel Offenburg)

Unterlage 6.1

Gemeinde: Hohberg											
Ifd. Nr.	Grunderwerbsplan (Unterlage Nr.)	Eigentümer Abt. I Name, Adresse	Nutzer Abt. II Name, Adresse	Gemarkung	Flur Nr.	Flurstück Nr.	Größe des Grundstücks m ²	Erwerbsfläche* m ²	Fläche für dingliche Sicherung* m ²	Fläche für Nutzungsbefugnis* m ²	Bemerkungen
				Grundbuch Band / Blatt							
				Nutzungsart							
1	2	3	4	5	6	7	8	9	10	11	12
036	5.1.18	Schlüssel-Nr.: 0859		Hofweier		7240	5.868	160	36	166	BW 3.207 (EDR) LBP 023_A_VA_SB (DAE) BW 3.207 (VGO)
				180							
				Ackerland							
037	5.1.18	Schlüssel-Nr.: 0860		Hofweier		7241	5.319	63		182	BW 3.207 (EDR) BW 3.207 (VGO)
				2070							
				Ackerland							
038	5.1.18	Schlüssel-Nr.: 0861		Hofweier		7242	3.111	2		107	BW 3.207 (EDR) BW 3.207 (VGO)
				2133							
				Ackerland							
039	5.1.18	Schlüssel-Nr.: 0862		Hofweier		7243	778			25	BW 3.207 (VGO)
				1269							
				Ackerland							
040	5.1.18	Schlüssel-Nr.: 0863		Hofweier		7245	11.255			97	BW 3.207 (VGO)
				600							
				Ackerland							



Gemeinde: Hohberg												
lfd. Nr.	Grunderwerbsplan (Unterlage Nr.)	Eigentümer Abt. I Name, Adresse	Nutzer Abt. II Name, Adresse	Gemarkung	Flur Nr.	Flurstück Nr.	Größe des Grundstücks m ²	Erwerbsfläche* m ²	Fläche für dingliche Sicherung* m ²	Fläche für Nutzungsbefugnis* m ²	Bemerkungen	
				Grundbuch Band / Blatt								
				Nutzungsart								
1	2	3	4	5	6	7	8	9	10	11	12	
041	5.1.19 5.1.29	Gemeinde Hohberg Freiburger Straße 32 77749 Hohberg		Hofweier		6234	10.081	1.067		144 8	604	BW 1.201, 4.017, 7.316 (ET) LBP 073_A, 023_A_VA_SB, 073_A (DAE) BW 1.329 (DT) BW 7.211, 7.321 (VGO)
				800								
				Bach								
042	5.1.19 5.1.29	Schlüssel-Nr.: 0845 Schlüssel-Nr.: 0846		Hofweier		7114	129.838	5.784 2.824 16.368	2.235	5.195	LBP 023_A_VA_SB, 073_A (EAE) BW 3.306, 7.211 (EDR) BW 1.201, 4.017 (ET) LBP 023_A_VA_SB, 073_A (DAE) BW 3.306, 8.311, 8.312 (VGO)	
				1838								
				Ackerland, Gebäude- und Freifläche Land- und Forstwirtschaft, Grünland								
043	5.1.19 5.1.30	Gemeinde Hohberg Freiburger Straße 32 77749 Hohberg		Hofweier		7118	1.566	221	92	196	BW 1.201, 4.017 (ET) LBP 073_A (DAE) BW 7.226 (VGO)	
				1418								
				Graben								
044	5.1.19	BRD Bundesstraßenverwaltung Ellerstraße 56 53199 Bonn		Hofweier		7119/1	8.855		9 34	2.346	BW 6.204 (DDR) BW 1.234 (DT) BW 1.201 (VGO)	
				2489								
				Straßenverkehr								



Gemeinde: Hohberg											
Ifd. Nr.	Grunderwerbsplan (Unterlage Nr.)	Eigentümer Abt. I Name, Adresse	Nutzer Abt. II Name, Adresse	Gemarkung	Flur Nr.	Flurstück Nr.	Größe des Grundstücks m ²	Erwerbsfläche* m ²	Fläche für dingliche Sicherung* m ²	Fläche für Nutzungsbefugnis* m ²	Bemerkungen
				Grundbuch Band / Blatt							
				Nutzungsart							
1	2	3	4	5	6	7	8	9	10	11	12
045	5.1.19	Schlüssel-Nr.: 0864		Hofweier		7275	86.509			479	BW 7.212 (VGO)
				1177							
				Ackerland, Grünland							
046	5.1.19	Gemeinde Hohberg Freiburger Straße 32 77749 Hohberg		Hofweier		7276	2.427			190	BW 7.212 (VGO)
				1417							
				Weg							
047	5.1.19	Schlüssel-Nr.: 0865		Hofweier		7277	41.427	2.547 950	685	1.174	LBP 073_A (EAE) BW 7.212 (EDR) LBP 073_A (DAE) BW 7.212 (VGO)
				1177							
				Grünland							
048	5.1.19	Gemeinde Hohberg Freiburger Straße 32 77749 Hohberg		Hofweier		7278	394		28	394	LBP 073_A (DAE) BW 7.212 (VGO)
				1418							
				Graben							
049	5.1.19	Schlüssel-Nr.: 0866		Hofweier		7279	14.526	511	31	418	BW 7.212 (EDR) LBP 073_A (DAE) BW 7.212 (VGO)
				1177							
				Grünland							

Gemeinde: Hohberg											
lfd. Nr.	Grunderwerbsplan (Unterlage Nr.)	Eigentümer Abt. I Name, Adresse	Nutzer Abt. II Name, Adresse	Gemarkung	Flur Nr.	Flurstück Nr.	Größe des Grundstücks m ²	Erwerbsfläche* m ²	Fläche für dingliche Sicherung* m ²	Fläche für Nutzungsbefugnis* m ²	Bemerkungen
				Grundbuch Band / Blatt							
				Nutzungsart							
1	2	3	4	5	6	7	8	9	10	11	12
050	5.1.19	Gemeinde Hohberg Freiburger Straße 32 77749 Hohberg		Hofweier		7288	4.066		1.099	1.218	LBP 073_A (DAE) BW 7.212 (VGO)
				1418							
				Graben							
051	5.1.21 5.1.27	Schlüssel-Nr.: 0813		Hofweier		7027	19.553		10	14.325	BW 1.332 (DT) BW 8.333, LBP 035_VA (VGO)
				2471							
				Ackerland							
052	5.1.21 5.1.27	Gemeinde Hohberg Freiburger Straße 32 77749 Hohberg		Hofweier		7031	439		1	22	BW 1.332 (DT) BW 8.333 (VGO)
				1418							
				Graben							
053	5.1.21 5.1.27	Schlüssel-Nr.: 0814		Hofweier		7032	21.407		14	1.046	BW 1.332 (DT) BW 8.333 (VGO)
				500							
				Ackerland							
054	5.1.21 5.1.27	Gemeinde Hohberg Freiburger Straße 32 77749 Hohberg		Hofweier		7037	432			21	BW 8.333 (VGO)
				1418							
				Graben							

Vorhaben:

ABS/NBS Karlsruhe-Basel, Streckenabschnitt 7

PfA 7.1 Appenweier - Hohberg (Tunnel Offenburg)

Unterlage 6.1

Gemeinde: Hohberg											
Ifd. Nr.	Grunderwerbsplan (Unterlage Nr.)	Eigentümer Abt. I Name, Adresse	Nutzer Abt. II Name, Adresse	Gemarkung	Flur Nr.	Flurstück Nr.	Größe des Grundstücks m ²	Erwerbsfläche* m ²	Fläche für dingliche Sicherung* m ²	Fläche für Nutzungsbefugnis* m ²	Bemerkungen
				Grundbuch Band / Blatt							
				Nutzungsart							
1	2	3	4	5	6	7	8	9	10	11	12
055	5.1.21 5.1.27	Schlüssel-Nr.: 0815		Hofweier		7038	73.100		14	976	BW 1.332 (DT) BW 8.333 (VGO)
				500							
				Ackerland, Gebäude- und Freifläche Land- und Forstwirtschaft, Grünland							
056	5.1.21 5.1.26 5.1.27 5.1.28 5.1.29	DB Netz AG NL Südwest Schwarzwaldstraße 86 76137 Karlsruhe		Hofweier		7067	42.489	721	424 69 31	41.726	BW 3.306 (EDR) LBP 023_A_VA_SB (DAE) BW 6.308, 6.309 (DDR) BW 1.329 (DT) **siehe Hinweis (VGO)
				1343							
				Bahnverkehr							
057	5.1.21 5.1.27	Schlüssel-Nr.: 0819		Hofweier		7068	7.612	672	42	6.940	BW 1.201 (ET) BW 1.242 (DT) BW 8.034, 8.069 (VGO)
				1269							
				Ackerland							
058	5.1.21 5.1.27	Landsiedlung Baden-Württemberg GmbH Herzogstraße 6 A 70176 Stuttgart		Hofweier		7069	8.534	1.060	42	7.474	BW 1.201 (ET) BW 1.242 (DT) BW 8.034, 8.069 (VGO)
				1110							
				Ackerland							



Gemeinde: Hohberg											
Ifd. Nr.	Grunderwerbsplan (Unterlage Nr.)	Eigentümer Abt. I Name, Adresse	Nutzer Abt. II Name, Adresse	Gemarkung	Flur Nr.	Flurstück Nr.	Größe des Grundstücks m ²	Erwerbsfläche* m ²	Fläche für dingliche Sicherung* m ²	Fläche für Nutzungsbefugnis* m ²	Bemerkungen
				Grundbuch Band / Blatt							
				Nutzungsart							
1	2	3	4	5	6	7	8	9	10	11	12
059	5.1.21 5.1.27	Schlüssel-Nr.: 0820		Hofweier		7070	22.916	124 4.350	209	18.028	BW 7.215 (EDR) BW 1.201 (ET) BW 1.241, 1.242, 1.333 (DT) BW 8.034 (VGO)
				1576							
				Ackerland							
060	5.1.21 5.1.27	Gemeinde Hohberg Freiburger Straße 32 77749 Hohberg		Hofweier		7071	663	122	17	194	BW 1.201 (ET) BW 1.241, 1.333 (DT) BW 7.215 (VGO)
				1418							
				Bach							
061	5.1.21 5.1.27	Gemeinde Hohberg Freiburger Straße 32 77749 Hohberg		Hofweier		7072	396	79	4	107	BW 1.201 (ET) BW 1.241, 1.242, 1.333 (DT) BW 7.215 (VGO)
				1417							
				Unland/Vegetationslose Fläche							
062	5.1.21 5.1.27	Gemeinde Schutterwald Kirchstraße 2 77746 Schutterwald		Hofweier		7073	11.690	2.274	49 140	9.266	BW 1.201 (ET) BW 6.201, 6.216 (DDR) BW 1.333 (DT) BW 8.305 (VGO)
				2118							
				Ackerland							
063	5.1.21 5.1.27 5.1.28	Schlüssel-Nr.: 0821		Hofweier		7074	17.409	2.600 1.317	565 153 454	3.505	BW 3.205 (EDR) BW 1.201, 1.301 (ET) BW 6.201, 6.216 (DDR) BW 1.241, 1.242, 1.333 (DT) BW 3.205 (DWR) BW 1.301, 3.205 (VGO)
				185							
				Ackerland							



Vorhaben:

ABS/NBS Karlsruhe-Basel, Streckenabschnitt 7

PfA 7.1 Appenweier - Hohberg (Tunnel Offenburg)

Unterlage 6.1

Gemeinde: Hohberg												
Ifd. Nr.	Grunderwerbsplan (Unterlage Nr.)	Eigentümer Abt. I Name, Adresse	Nutzer Abt. II Name, Adresse	Gemarkung	Flur Nr.	Flurstück Nr.	Größe des Grundstücks m ²	Erwerbsfläche* m ²	Fläche für dingliche Sicherung* m ²	Fläche für Nutzungsbefugnis* m ²	Bemerkungen	
				Grundbuch Band / Blatt								
				Nutzungsart								
1	2	3	4	5	6	7	8	9	10	11	12	
064	5.1.21 5.1.28	Schlüssel-Nr.: 0822		Hofweier		7074/1	13.532	1.746 57		518 112 259	3.358	BW 3.205, 3.305 (EDR) BW 1.301 (ET) BW 6.201, 6.216 (DDR) BW 1.333 (DT) BW 3.205 (DWR) BW 1.301, 3.305, 8.213 (VGO)
				654								
				Ackerland								
065	5.1.21 5.1.28	Gemeinde Hohberg Freiburger Straße 32 77749 Hohberg		Hofweier		7075	535	29		3 202	506	BW 7.314 (ET) BW 6.201, 6.216 (DDR) BW 1.245 (DT) BW 3.305 (VGO)
				1418								
				Graben								
066	5.1.21 5.1.28	Schlüssel-Nr.: 0823		Hofweier		7076	53.380	49 829		518	7.742	BW 3.205 (EDR) BW 1.301, 7.301 (ET) BW 1.245, 1.329 (DT) BW 8.215, 8.306, 8.334 (VGO)
				654								
				Ackerland, Gebäude- und Freifläche Land- und Forstwirtschaft								
067	5.1.21 5.1.27 5.1.28 5.1.29	Gemeinde Hohberg Freiburger Straße 32 77749 Hohberg		Hofweier		7078	8.698	1.120		84 357 3.157	6.176	BW 1.201, 1.301 (ET) BW 6.201, 6.216, 6.306, 6.307 (DDR) BW 1.329 (DT) BW 3.205 (DWR) BW 3.306, 8.224 (VGO)
				1417								
				Weg								



Gemeinde: Hohberg											
Ifd. Nr.	Grunderwerbsplan (Unterlage Nr.)	Eigentümer Abt. I Name, Adresse	Nutzer Abt. II Name, Adresse	Gemarkung	Flur Nr.	Flurstück Nr.	Größe des Grundstücks m ²	Erwerbsfläche* m ²	Fläche für dingliche Sicherung* m ²	Fläche für Nutzungsbefugnis* m ²	Bemerkungen
				Grundbuch Band / Blatt							
				Nutzungsart							
1	2	3	4	5	6	7	8	9	10	11	12
068	5.1.21 5.1.27	Gemeinde Hohberg Freiburger Straße 32 77749 Hohberg		Hofweier		7079	692			692	BW 8.031 (VGO)
				1418							
				Graben							
069	5.1.21 5.1.27 5.1.28	Gemeinde Hohberg Freiburger Straße 32 77749 Hohberg		Hofweier		7094	1.500	167	13 161	1.333	BW 1.201 (ET) BW 1.241, 1.242 (DT) BW 3.205 (DWR) BW 3.205 (VGO)
				1418							
				Graben							
070	5.1.26	Schlüssel-Nr.: 0804		Hofweier		7016	1.868			85	BW 1.301 (VGO)
				173							
				Ackerland							
071	5.1.26	Schlüssel-Nr.: 0805		Hofweier		7017	1.112			172	BW 1.301 (VGO)
				179							
				Ackerland							
072	5.1.26	Schlüssel-Nr.: 0806		Hofweier		7018	573			92	BW 1.301 (VGO)
		Schlüssel-Nr.: 0807									
		176									
				Ackerland							



Vorhaben:

ABS/NBS Karlsruhe-Basel, Streckenabschnitt 7

PfA 7.1 Appenweier - Hohberg (Tunnel Offenburg)

Unterlage 6.1

Gemeinde: Hohberg											
Ifd. Nr.	Grunderwerbsplan (Unterlage Nr.)	Eigentümer Abt. I Name, Adresse	Nutzer Abt. II Name, Adresse	Gemarkung	Flur Nr.	Flurstück Nr.	Größe des Grundstücks m ²	Erwerbsfläche* m ²	Fläche für dingliche Sicherung* m ²	Fläche für Nutzungsbefugnis* m ²	Bemerkungen
				Grundbuch Band / Blatt							
				Nutzungsart							
1	2	3	4	5	6	7	8	9	10	11	12
073	5.1.26	Schlüssel-Nr.: 0808 Schlüssel-Nr.: 0809		Hofweier		7019	2.096			303	BW 1.301 (VGO)
				2481							
				Ackerland							
074	5.1.26	Stadt Offenburg Hauptstraße 75-77 77652 Offenburg		Hofweier		7020	6.706			679	BW 1.301 (VGO)
				2503							
				Ackerland							
075	5.1.26 5.1.27	Schlüssel-Nr.: 0810		Hofweier		7021	56.482	56.482			LBP 052_A_CEF, 058_A_CEF, 023_A_VA_SB (EAE)
				500							
				Ackerland							
076	5.1.26 5.1.27	Gemeinde Hohberg Freiburger Straße 32 77749 Hohberg		Hofweier		7022	4.122	608		1.363	BW 1.301 (ET) BW 1.301 (VGO)
				1417							
				Weg							
077	5.1.27	Schlüssel-Nr.: 0811		Hofweier		7023	19.887	4	47	14.607	BW 1.301 (ET) BW 1.332 (DT) BW 8.333, LBP 035_VA (VGO)
				2471							
				Ackerland							
078	5.1.27	Schlüssel-Nr.: 0812		Hofweier		7026	442			21	BW 8.333 (VGO)
				2606							
				Graben							



Gemeinde: Hohberg											
Ifd. Nr.	Grunderwerbsplan (Unterlage Nr.)	Eigentümer Abt. I Name, Adresse	Nutzer Abt. II Name, Adresse	Gemarkung	Flur Nr.	Flurstück Nr.	Größe des Grundstücks m ²	Erwerbsfläche* m ²	Fläche für dingliche Sicherung* m ²	Fläche für Nutzungsbefugnis* m ²	Bemerkungen
				Grundbuch Band / Blatt							
				Nutzungsart							
1	2	3	4	5	6	7	8	9	10	11	12
079	5.1.27	Gemeinde Hohberg Freiburger Straße 32 77749 Hohberg		Hofweier		7039	522			29	BW 8.333 (VGO)
				1418							
				Graben							
080	5.1.27	Schlüssel-Nr.: 0816		Hofweier		7040	20.008		29	2.307	BW 1.332 (DT) BW 8.333, 8.335 (VGO)
				500							
				Ackerland							
081	5.1.27	Gemeinde Hohberg Freiburger Straße 32 77749 Hohberg		Hofweier		7045	507	2	3	53	BW 1.301 (ET) BW 1.332 (DT) BW 7.305 (VGO)
				1418							
				Graben							
082	5.1.27 5.1.28	Schlüssel-Nr.: 0817		Hofweier		7046	49.459	45 587	226	36.625	BW 7.305 (EDR) BW 1.301 (ET) BW 1.332 (DT) BW 8.333, LBP 035_VA (VGO)
				500							
				Ackerland							
083	5.1.27	Gemeinde Hohberg Freiburger Straße 32 77749 Hohberg		Hofweier		7064	8.924			94	BW 8.335 (VGO)
				1417							
				Graben, Weg							



Vorhaben:

ABS/NBS Karlsruhe-Basel, Streckenabschnitt 7

PfA 7.1 Appenweier - Hohberg (Tunnel Offenburg)

Unterlage 6.1

Gemeinde: Hohberg											
Ifd. Nr.	Grunderwerbsplan (Unterlage Nr.)	Eigentümer Abt. I Name, Adresse	Nutzer Abt. II Name, Adresse	Gemarkung	Flur Nr.	Flurstück Nr.	Größe des Grundstücks m ²	Erwerbsfläche* m ²	Fläche für dingliche Sicherung* m ²	Fläche für Nutzungsbefugnis* m ²	Bemerkungen
				Grundbuch Band / Blatt							
				Nutzungsart							
1	2	3	4	5	6	7	8	9	10	11	12
084	5.1.28 5.1.29	Schlüssel-Nr.: 0801 Schlüssel-Nr.: 0802		Hofweier		6241/3	21.251	151		1.401	BW 1.301 (ET) BW 8.333 (VGO)
				1838							
				Ackerland							
085	5.1.28	Schlüssel-Nr.: 0803		Hofweier		6241/4	15.642	2		11.903	BW 7.315 (EDR) BW 8.333, LBP 035_VA (VGO)
				2630							
				Ackerland							
086	5.1.28	Gemeinde Hohberg Freiburger Straße 32 77749 Hohberg		Hofweier		6242	460	178	81	282	BW 1.301 (ET) BW 1.324 (DT) BW 1.301 (VGO)
				1417							
				Graben							
087	5.1.28	Gemeinde Hohberg Freiburger Straße 32 77749 Hohberg		Hofweier		6243	505	1	5		BW 1.301 (ET) BW 7.315 (DT)
				1417							
				Graben							
088	5.1.28	Gemeinde Hohberg Freiburger Straße 32 77749 Hohberg		Hofweier		7065	438	1	5	31	BW 1.301 (ET) BW 1.324 (DT) BW 7.313 (VGO)
				1418							
				Graben							

Gemeinde: Hohberg											
lfd. Nr.	Grunderwerbsplan (Unterlage Nr.)	Eigentümer Abt. I Name, Adresse	Nutzer Abt. II Name, Adresse	Gemarkung	Flur Nr.	Flurstück Nr.	Größe des Grundstücks m ²	Erwerbsfläche* m ²	Fläche für dingliche Sicherung* m ²	Fläche für Nutzungsbefugnis* m ²	Bemerkungen
				Grundbuch Band / Blatt							
				Nutzungsart							
1	2	3	4	5	6	7	8	9	10	11	12
089	5.1.28	Schlüssel-Nr.: 0818		Hofweier		7066	72.911	2 763	29 245	53.833	BW 7.313 (EDR) BW 1.301 (ET) BW 6.306, 6.307, 6.365 (DDR) BW 1.324 (DT) BW 8.333, LBP 035_VA (VGO)
				500							
				Ackerland							
090	5.1.28	DB Netz AG NL Südwest Schwarzwaldstraße 86 76137 Karlsruhe		Hofweier		7077	639			639	**siehe Hinweis (VGO)
				1343							
				Bahnverkehr							
091	5.1.28	Gemeinde Hohberg Freiburger Straße 32 77749 Hohberg		Hofweier		7098	311			311	BW 3.306 (VGO)
				1418							
				Graben							
092	5.1.28	Schlüssel-Nr.: 0837		Hofweier		7099	33.529	74	6	2.452	BW 3.206, 3.306, 7.320 (EDR) BW 6.365 (DDR) BW 8.307 (VGO)
				1095							
				Ackerland							
093	5.1.28	Gemeinde Hohberg Freiburger Straße 32 77749 Hohberg		Hofweier		7103	769			29	BW 3.306 (VGO)
				1417							
				Weg							

Vorhaben:

ABS/NBS Karlsruhe-Basel, Streckenabschnitt 7

PfA 7.1 Appenweier - Hohberg (Tunnel Offenburg)

Unterlage 6.1

Gemeinde: Hohberg											
Ifd. Nr.	Grunderwerbsplan (Unterlage Nr.)	Eigentümer Abt. I Name, Adresse	Nutzer Abt. II Name, Adresse	Gemarkung	Flur Nr.	Flurstück Nr.	Größe des Grundstücks m ²	Erwerbsfläche* m ²	Fläche für dingliche Sicherung* m ²	Fläche für Nutzungsbefugnis* m ²	Bemerkungen
				Grundbuch Band / Blatt							
				Nutzungsart							
1	2	3	4	5	6	7	8	9	10	11	12
094	5.1.28	Gemeinde Hohberg Freiburger Straße 32 77749 Hohberg		Hofweier		7104	724			29	BW 3.306 (VGO)
				1418							
				Graben							
095	5.1.28 5.1.29	Schlüssel-Nr.: 0839		Hofweier		7105	75.653	770		2.848	BW 3.306 (EDR) BW 3.306 (VGO)
				1095							
				Ackerland, Gebäude- und Freifläche Land- und Forstwirtschaft							
096	5.1.28	Gemeinde Hohberg Freiburger Straße 32 77749 Hohberg		Hofweier		7106	3.611			85	BW 3.206 (VGO)
				1417							
				Graben, Weg							
097	5.1.29	Schlüssel-Nr.: 0796		Hofweier		6241	18.305	166	14	970	BW 1.301 (ET) BW 6.308, 6.309 (DDR) BW 8.333 (VGO)
		Schlüssel-Nr.: 0797									
		Schlüssel-Nr.: 0798									
098	5.1.29	Schlüssel-Nr.: 0799		Hofweier		6241/1	18.002	161		1.240	BW 1.301 (ET) BW 8.333 (VGO)
				1095							
				Ackerland							



Gemeinde: Hohberg											
lfd. Nr.	Grunderwerbsplan (Unterlage Nr.)	Eigentümer Abt. I Name, Adresse	Nutzer Abt. II Name, Adresse	Gemarkung	Flur Nr.	Flurstück Nr.	Größe des Grundstücks m ²	Erwerbsfläche* m ²	Fläche für dingliche Sicherung* m ²	Fläche für Nutzungsbefugnis* m ²	Bemerkungen
				Grundbuch Band / Blatt							
				Nutzungsart							
1	2	3	4	5	6	7	8	9	10	11	12
099	5.1.29	Schlüssel-Nr.: 0800		Hofweier		6241/2	18.562	232		1.283	BW 1.301 (ET) BW 8.333 (VGO)
				528							
				Ackerland							
100	5.1.29	Gemeinde Hohberg Freiburger Straße 32 77749 Hohberg		Hofweier		7109	1.136		243	1.136	BW 6.205, 6.206 (DDR) BW 3.308 (VGO)
				1417							
				Weg							
101	5.1.29	Gemeinde Hohberg Freiburger Straße 32 77749 Hohberg		Hofweier		7110	1.019		1.010	1.019	LBP 023_A_VA_SB (DAE) BW 3.308 (VGO)
				1417							
				Lagerplatz							
102	5.1.29	Schlüssel-Nr.: 0841		Hofweier		7111/1	10	2	7	8	LBP 023_A_VA_SB (EAE) BW 6.205, 6.206 (DDR) BW 3.308 (VGO)
				202							
				Gebäude- und Freifläche Versorgungsanlage							
103	5.1.29	Gemeinde Hohberg Freiburger Straße 32 77749 Hohberg		Hofweier		7113	473	2	8 49	471	BW 1.301 (ET) BW 6.311, 6.366 (DDR) BW 1.329 (DT) BW 3.306 (VGO)
				1417							
				Weg							



Vorhaben:

Unterlage 6.1

ABS/NBS Karlsruhe-Basel, Streckenabschnitt 7

PfA 7.1 Appenweier - Hohberg (Tunnel Offenburg)

Gemeinde: Hohberg											
Ifd. Nr.	Grunderwerbsplan (Unterlage Nr.)	Eigentümer Abt. I Name, Adresse	Nutzer Abt. II Name, Adresse	Gemarkung	Flur Nr.	Flurstück Nr.	Größe des Grundstücks m ²	Erwerbsfläche* m ²	Fläche für dingliche Sicherung* m ²	Fläche für Nutzungsbefugnis* m ²	Bemerkungen
				Grundbuch Band / Blatt							
				Nutzungsart							
1	2	3	4	5	6	7	8	9	10	11	12
104	5.1.29 5.1.30	Gemeinde Hohberg Freiburger Straße 32 77749 Hohberg		Hofweier		7113/1	2.345	4	213	2.341	BW 1.301 (ET) BW 1.329 (DT) BW 3.306 (VGO)
				1417							
				Weg							
105	5.1.29 5.1.30	DB Netz AG NL Südwest Schwarzwaldstraße 86 76137 Karlsruhe		Hofweier		7113/2	10.683	81	56	10.602	BW 3.306 (EDR) BW 1.329 (DT) **siehe Hinweis (VGO)
				1343							
				Bahnverkehr							
106	5.1.29	Gemeinde Hohberg Freiburger Straße 32 77749 Hohberg		Hofweier		7115	2.378			55	BW 3.306 (VGO)
				1417							
				Weg							
107	5.1.29 5.1.30	Schlüssel-Nr.: 0847 Schlüssel-Nr.: 0848 Schlüssel-Nr.: 0849		Hofweier		7116	21.310	69		1.614	BW 3.306 (EDR) BW 8.314 (VGO)
				561							
				Grünland							
108	5.1.29	Gemeinde Hohberg Freiburger Straße 32 77749 Hohberg		Hofweier		7679	3.169			100	BW 3.308 (VGO)
				311							
				Ackerland							
109	5.1.29	Gemeinde Hohberg Freiburger Straße 32 77749 Hohberg		Hofweier		7692	2.749			311	BW 3.308 (VGO)
				311							
				Weg							



Gemeinde: Hohberg											
Ifd. Nr.	Grunderwerbsplan (Unterlage Nr.)	Eigentümer Abt. I Name, Adresse	Nutzer Abt. II Name, Adresse	Gemarkung	Flur Nr.	Flurstück Nr.	Größe des Grundstücks m ²	Erwerbsfläche* m ²	Fläche für dingliche Sicherung* m ²	Fläche für Nutzungsbefugnis* m ²	Bemerkungen
				Grundbuch Band / Blatt							
				Nutzungsart							
1	2	3	4	5	6	7	8	9	10	11	12
110	5.1.29 5.1.30	Gemeinde Hohberg Freiburger Straße 32 77749 Hohberg		Hofweier		7693	52.922			2.003	BW 8.340 (VGO)
				311							
				Ackerland, Gebäude- und Freifläche Versorgungsanlage, Grünland, Weg							
111	5.1.29 5.1.30	Gemeinde Hohberg Freiburger Straße 32 77749 Hohberg		Hofweier		7694	2.585	201	159	1.790	BW 1.301 (ET) BW 1.324 (DT) BW 8.340 (VGO)
				311							
				Weg							
112	5.1.29	Gemeinde Hohberg Freiburger Straße 32 77749 Hohberg		Hofweier		7695	706			54	BW 8.340 (VGO)
				311							
				Weg							
113	5.1.29	Schlüssel-Nr.: 0867		Hofweier		7696	2.088			779	BW 8.310 (VGO)
				1177							
				Ackerland							
114	5.1.29	Gemeinde Hohberg Freiburger Straße 32 77749 Hohberg		Hofweier		7701	179			31	BW 3.308 (VGO)
				311							
				Weg							



Vorhaben:

ABS/NBS Karlsruhe-Basel, Streckenabschnitt 7

PfA 7.1 Appenweier - Hohberg (Tunnel Offenburg)

Unterlage 6.1

Gemeinde: Hohberg											
Ifd. Nr.	Grunderwerbsplan (Unterlage Nr.)	Eigentümer Abt. I Name, Adresse	Nutzer Abt. II Name, Adresse	Gemarkung	Flur Nr.	Flurstück Nr.	Größe des Grundstücks m ²	Erwerbsfläche* m ²	Fläche für dingliche Sicherung* m ²	Fläche für Nutzungsbefugnis* m ²	Bemerkungen
				Grundbuch Band / Blatt							
				Nutzungsart							
1	2	3	4	5	6	7	8	9	10	11	12
115	5.1.29	Gemeinde Hohberg Freiburger Straße 32 77749 Hohberg		Hofweier		7702	188	57	28	131	BW 1.301 (ET) BW 1.324 (DT) BW 1.301 (VGO)
				311							
				Weg							
116	5.1.29	Gemeinde Hohberg Freiburger Straße 32 77749 Hohberg		Hofweier		7703	1.800			90	BW 1.301 (VGO)
				311							
				Ackerland							
117	5.1.29	Schlüssel-Nr.: 0868		Hofweier		7704	6.130	1		647	BW 3.308 (EDR) BW 1.301 (VGO)
				436							
				Ackerland							
118	5.1.29	Schlüssel-Nr.: 0869		Hofweier		7705	3.621	2.621 41	1.846 19	942	BW 3.308 (EDR) BW 1.301 (ET) LBP 023_A_VA_SB (DAE) BW 1.324 (DT) BW 3.308 (VGO)
				1196							
				Ackerland							
119	5.1.29	Gemeinde Hohberg Freiburger Straße 32 77749 Hohberg		Hofweier		7706	7.246	1	284 4	842	BW 1.301 (ET) LBP 023_A_VA_SB (DAE) BW 1.324 (DT) BW 3.308 (VGO)
				311							
				Bach							



Gemeinde: Hohberg											
Ifd. Nr.	Grunderwerbsplan (Unterlage Nr.)	Eigentümer Abt. I Name, Adresse	Nutzer Abt. II Name, Adresse	Gemarkung	Flur Nr.	Flurstück Nr.	Größe des Grundstücks m ²	Erwerbsfläche* m ²	Fläche für dingliche Sicherung* m ²	Fläche für Nutzungsbefugnis* m ²	Bemerkungen
				Grundbuch Band / Blatt							
				Nutzungsart							
1	2	3	4	5	6	7	8	9	10	11	12
120	5.1.29	Gemeinde Hohberg Freiburger Straße 32 77749 Hohberg		Hofweier		7709	10.693		3.001	5.428	LBP 023_A_VA_SB (DAE) BW 3.308 (VGO)
				311							
				Gehölz, Straßenverkehr							
121	5.1.29	DB Netz AG NL Südwest Schwarzwaldstraße 86 76137 Karlsruhe		Hofweier		7710	473			473	**siehe Hinweis (VGO)
				1981							
				Wohnbaufläche							
122	5.1.29	Gemeinde Hohberg Freiburger Straße 32 77749 Hohberg		Hofweier		7712	1.110			204	BW 3.308 (VGO)
				311							
				Graben							
123	5.1.29	Gemeinde Hohberg Freiburger Straße 32 77749 Hohberg		Hofweier		7713	2.542	11		1.473	BW 1.301 (ET) BW 3.308 (VGO)
				311							
				Grünanlage, Weg							
124	5.1.29	Gemeinde Hohberg Freiburger Straße 32 77749 Hohberg		Hofweier		7714	561			237	BW 3.308 (VGO)
				311							
				Graben							

Vorhaben:

ABS/NBS Karlsruhe-Basel, Streckenabschnitt 7

PfA 7.1 Appenweier - Hohberg (Tunnel Offenburg)

Unterlage 6.1

Gemeinde: Hohberg											
Ifd. Nr.	Grunderwerbsplan (Unterlage Nr.)	Eigentümer Abt. I Name, Adresse	Nutzer Abt. II Name, Adresse	Gemarkung	Flur Nr.	Flurstück Nr.	Größe des Grundstücks m ²	Erwerbsfläche* m ²	Fläche für dingliche Sicherung* m ²	Fläche für Nutzungsbefugnis* m ²	Bemerkungen
				Grundbuch Band / Blatt							
				Nutzungsart							
1	2	3	4	5	6	7	8	9	10	11	12
125	5.1.29	Schlüssel-Nr.: 0870		Hofweier		7715	37.229			31	BW 3.308 (VGO)
				500							
				Ackerland							
126	5.1.30	Schlüssel-Nr.: 0850		Hofweier		7117	10.740	5		775	BW 7.322 (EDR) BW 8.314 (VGO)
		Schlüssel-Nr.: 0851		561							
		Schlüssel-Nr.: 0852		Grünland							
127	5.2.5	DB Netz AG NL Südwest Schwarzwaldstraße 86 76137 Karlsruhe		Hofweier		6845	2.856			2.856	LBP 060_CEF (VGO)
				1577							
				Ackerland							
128	5.2.5	DB Netz AG NL Südwest Schwarzwaldstraße 86 76137 Karlsruhe		Hofweier		6937	2.758			2.758	LBP 060_CEF (VGO)
				2807							
				Ackerland							
129	5.2.5	DB Netz AG NL Südwest Schwarzwaldstraße 86 76137 Karlsruhe		Hofweier		6938	1.727			1.727	LBP 060_CEF (VGO)
				2807							
				Ackerland							
130	5.2.5	DB Netz AG NL Südwest Schwarzwaldstraße 86 76137 Karlsruhe		Hofweier		6996	4.646			4.646	LBP 060_CEF (VGO)
				2808							
				Ackerland							



Gemeinde: Hohberg											
Ifd. Nr.	Grunderwerbsplan (Unterlage Nr.)	Eigentümer Abt. I Name, Adresse	Nutzer Abt. II Name, Adresse	Gemarkung	Flur Nr.	Flurstück Nr.	Größe des Grundstücks m ²	Erwerbsfläche* m ²	Fläche für dingliche Sicherung* m ²	Fläche für Nutzungsbefugnis* m ²	Bemerkungen
				Grundbuch Band / Blatt							
				Nutzungsart							
1	2	3	4	5	6	7	8	9	10	11	12
131	5.2.6	DB Netz AG NL Südwest Schwarzwaldstraße 86 76137 Karlsruhe		Hofweier		7153	1.473			1.473	LBP 059_CEF (VGO)
				1074							
				Ackerland							
132	5.2.6	DB Netz AG NL Südwest Schwarzwaldstraße 86 76137 Karlsruhe		Hofweier		7154	31.761			31.761	LBP 059_CEF (VGO)
				1074							
				Ackerland							
133	5.2.6	Schlüssel-Nr.: 0853		Hofweier		7170	49.665			49.665	LBP 059_CEF (VGO)
				870							
				Ackerland							

Vorhaben:

ABS/NBS Karlsruhe-Basel, Streckenabschnitt 7

PfA 7.1 Appenweier - Hohberg (Tunnel Offenburg)

Unterlage 6.1

Gemeinde: Hohberg											
Ifd. Nr.	Grunderwerbsplan (Unterlage Nr.)	Eigentümer Abt. I Name, Adresse	Nutzer Abt. II Name, Adresse	Gemarkung	Flur Nr.	Flurstück Nr.	Größe des Grundstücks m ²	Erwerbsfläche* m ²	Fläche für dingliche Sicherung* m ²	Fläche für Nutzungsbefugnis* m ²	Bemerkungen
				Grundbuch Band / Blatt							
				Nutzungsart							
1	2	3	4	5	6	7	8	9	10	11	12
001	5.1.19	DB Netz AG NL Südwest Schwarzwaldstraße 86 76137 Karlsruhe		Niederschopfheim		1520/1	1.327			323	**siehe Hinweis (VGO)
				3021							
				Ackerland							
002	5.1.19	Schlüssel-Nr.: 0889		Niederschopfheim		1520/2	1.332	109 232			LBP 023_A_VA_SB (EAE) BW 1.201 (ET)
				1192							
				Ackerland							
003	5.1.19	Schlüssel-Nr.: 0890		Niederschopfheim		1520/3	2.677	210 472			LBP 023_A_VA_SB (EAE) BW 1.201 (ET)
				1098							
				Ackerland							
004	5.1.19	DB Netz AG NL Südwest Schwarzwaldstraße 86 76137 Karlsruhe		Niederschopfheim		1521	511			335	**siehe Hinweis (VGO)
				3024							
				Ackerland							
005	5.1.19	Schlüssel-Nr.: 0891		Niederschopfheim		1522	398	85 178			LBP 023_A_VA_SB (EAE) BW 1.201 (ET)
				1615							
				Ackerland							



Gemeinde: Hohberg											
Ifd. Nr.	Grunderwerbsplan (Unterlage Nr.)	Eigentümer Abt. I Name, Adresse	Nutzer Abt. II Name, Adresse	Gemarkung	Flur Nr.	Flurstück Nr.	Größe des Grundstücks m ²	Erwerbsfläche* m ²	Fläche für dingliche Sicherung* m ²	Fläche für Nutzungsbefugnis* m ²	Bemerkungen
				Grundbuch Band / Blatt							
				Nutzungsart							
1	2	3	4	5	6	7	8	9	10	11	12
006	5.1.19	Schlüssel-Nr.: 0892		Niederschopfheim		1523	466	101 205			LBP 023_A_VA_SB (EAE) BW 1.201 (ET)
				1627							
				Ackerland							
007	5.1.19	Schlüssel-Nr.: 0893 Schlüssel-Nr.: 0894		Niederschopfheim		1527	1.293	57			LBP 023_A_VA_SB (EAE)
				2021							
				Ackerland							
008	5.1.19	Gemeinde Hohberg Freiburger Straße 32 77749 Hohberg		Niederschopfheim		1528	302	244	58 6	58	BW 1.201 (ET) LBP 023_A_VA_SB (DAE) BW 1.225 (DT) BW 8.226 (VGO)
				2704							
				Ackerland							
009	5.1.19 5.1.20	DB Netz AG NL Südwest Schwarzwaldstraße 86 76137 Karlsruhe		Niederschopfheim		1529	1.301			305	**siehe Hinweis (VGO)
				3035							
				Ackerland							
010	5.1.19 5.1.20	Gemeinde Hohberg Freiburger Straße 32 77749 Hohberg		Niederschopfheim		1548	1.731	378	77	1.353	BW 1.201 (ET) BW 1.235 (DT) BW 1.201 (VGO)
				2702							
				Weg							



Vorhaben:

ABS/NBS Karlsruhe-Basel, Streckenabschnitt 7

PfA 7.1 Appenweier - Hohberg (Tunnel Offenburg)

Unterlage 6.1

Gemeinde: Hohberg											
Ifd. Nr.	Grunderwerbsplan (Unterlage Nr.)	Eigentümer Abt. I Name, Adresse	Nutzer Abt. II Name, Adresse	Gemarkung	Flur Nr.	Flurstück Nr.	Größe des Grundstücks m ²	Erwerbsfläche* m ²	Fläche für dingliche Sicherung* m ²	Fläche für Nutzungsbefugnis* m ²	Bemerkungen
				Grundbuch Band / Blatt							
				Nutzungsart							
1	2	3	4	5	6	7	8	9	10	11	12
011	5.1.19 5.1.20	BRD Bundesstraßenverwaltung Ellerstraße 56 53199 Bonn		Niederschopfheim		1575	83.210	5.447	404 45 139	10.204	BW 1.003, 1.006, 1.201 (ET) LBP 026_VA_SB, 040_VA_SB, 023_A_VA_SB (DAE) BW 6.204 (DDR) BW 1.235 (DT) BW 1.201, 5.204, 5.205 (VGO)
				1178							
				Straßenverkehr							
012	5.1.19 5.1.20	Gemeinde Hohberg Freiburger Straße 32 77749 Hohberg		Niederschopfheim		1961	666.475		834 1	3.354	LBP 073_A (DAE) BW 6.204 (DDR) BW 7.212, 8.229 (VGO)
				2702							
				Laubholz							
013	5.1.19	Gemeinde Hohberg Freiburger Straße 32 77749 Hohberg		Niederschopfheim		1961/1	82.358	6.394	7.932 112	1.687 19	BW 1.003, 1.006, 1.201 (ET) LBP 073_A, 040_VA_SB (DAE) BW 1.225 (DT) BW 1.201 (VGO) BW 4.017 (VGU)
				2701							
				Laubholz							
014	5.1.20 5.1.30	Schlüssel-Nr.: 0876 Schlüssel-Nr.: 0877		Niederschopfheim		1460	1.337	1.337			LBP 052_A_CEF (EAE)
				2316							
				Ackerland							



Gemeinde: Hohberg											
lfd. Nr.	Grunderwerbsplan (Unterlage Nr.)	Eigentümer Abt. I Name, Adresse	Nutzer Abt. II Name, Adresse	Gemarkung	Flur Nr.	Flurstück Nr.	Größe des Grundstücks m ²	Erwerbsfläche* m ²	Fläche für dingliche Sicherung* m ²	Fläche für Nutzungsbefugnis* m ²	Bemerkungen
				Grundbuch Band / Blatt							
				Nutzungsart							
1	2	3	4	5	6	7	8	9	10	11	12
015	5.1.20	Schlüssel-Nr.: 0895		Niederschopfheim		1530	530	53 1			LBP 023_A_VA_SB (EAE) BW 1.201 (ET)
				395							
				Ackerland							
016	5.1.20	Schlüssel-Nr.: 0896		Niederschopfheim		1531	500	51 7			LBP 023_A_VA_SB (EAE) BW 1.201 (ET)
				2590							
				Ackerland							
017	5.1.20	Schlüssel-Nr.: 0897		Niederschopfheim		1532	203	1 202			LBP 023_A_VA_SB (EAE) BW 1.201 (ET)
				395							
				Ackerland							
018	5.1.20	DB Netz AG NL Südwest Schwarzwaldstraße 86 76137 Karlsruhe		Niederschopfheim		1533	1.159			316	**siehe Hinweis (VGO)
				2922							
				Ackerland							
019	5.1.20	Schlüssel-Nr.: 0898 Schlüssel-Nr.: 0899		Niederschopfheim		1534	161	161			BW 1.201 (ET)
				633							
				Ackerland							



Vorhaben:

ABS/NBS Karlsruhe-Basel, Streckenabschnitt 7

PfA 7.1 Appenweier - Hohberg (Tunnel Offenburg)

Unterlage 6.1

Gemeinde: Hohberg											
Ifd. Nr.	Grunderwerbsplan (Unterlage Nr.)	Eigentümer Abt. I Name, Adresse	Nutzer Abt. II Name, Adresse	Gemarkung	Flur Nr.	Flurstück Nr.	Größe des Grundstücks m ²	Erwerbsfläche* m ²	Fläche für dingliche Sicherung* m ²	Fläche für Nutzungsbefugnis* m ²	Bemerkungen
				Grundbuch Band / Blatt							
				Nutzungsart							
1	2	3	4	5	6	7	8	9	10	11	12
020	5.1.20	Schlüssel-Nr.: 0900 Schlüssel-Nr.: 0901		Niederschopfheim		1535	1.050	128 93			LBP 023_A_VA_SB (EAE) BW 1.201 (ET)
				633							
				Ackerland							
021	5.1.20	Schlüssel-Nr.: 0902		Niederschopfheim		1536	790	89 179			LBP 023_A_VA_SB (EAE) BW 1.201 (ET)
				95							
				Ackerland							
022	5.1.20	Schlüssel-Nr.: 0903		Niederschopfheim		1537	805	95 191			LBP 023_A_VA_SB (EAE) BW 1.201 (ET)
				95							
				Ackerland							
023	5.1.20	DB Netz AG NL Südwest Schwarzwaldstraße 86 76137 Karlsruhe		Niederschopfheim		1538	1.373			509	**siehe Hinweis (VGO)
				3050							
				Ackerland							
024	5.1.20	DB Netz AG NL Südwest Schwarzwaldstraße 86 76137 Karlsruhe		Niederschopfheim		1540	365			365	**siehe Hinweis (VGO)
				226							
				Ackerland							



Gemeinde: Hohberg											
lfd. Nr.	Grunderwerbsplan (Unterlage Nr.)	Eigentümer Abt. I Name, Adresse	Nutzer Abt. II Name, Adresse	Gemarkung	Flur Nr.	Flurstück Nr.	Größe des Grundstücks m ²	Erwerbsfläche* m ²	Fläche für dingliche Sicherung* m ²	Fläche für Nutzungsbefugnis* m ²	Bemerkungen
				Grundbuch Band / Blatt							
				Nutzungsart							
1	2	3	4	5	6	7	8	9	10	11	12
025	5.1.20	DB Netz AG NL Südwest Schwarzwaldstraße 86 76137 Karlsruhe		Niederschopfheim		1541	861			128	BW 1.201 (VGO)
				226							
				Ackerland							
026	5.1.20	DB Netz AG NL Südwest Schwarzwaldstraße 86 76137 Karlsruhe		Niederschopfheim		1542	1.009			236	**siehe Hinweis (VGO)
				226							
				Ackerland							
027	5.1.20	DB Netz AG NL Südwest Schwarzwaldstraße 86 76137 Karlsruhe		Niederschopfheim		1543	322			322	**siehe Hinweis (VGO)
				226							
				Ackerland							
028	5.1.20	DB Netz AG NL Südwest Schwarzwaldstraße 86 76137 Karlsruhe		Niederschopfheim		1544	1.188			555	**siehe Hinweis (VGO)
				415							
				Ackerland							
029	5.1.20	Gemeinde Hohberg Freiburger Straße 32 77749 Hohberg		Niederschopfheim		1545	1.048	421	242 10	241	BW 1.201 (ET) LBP 023_A_VA_SB (DAE) BW 1.226 (DT) BW 1.208 (VGO)
				2703							
				Ackerland							



Vorhaben:

ABS/NBS Karlsruhe-Basel, Streckenabschnitt 7

PfA 7.1 Appenweier - Hohberg (Tunnel Offenburg)

Unterlage 6.1

Gemeinde: Hohberg											
Ifd. Nr.	Grunderwerbsplan (Unterlage Nr.)	Eigentümer Abt. I Name, Adresse	Nutzer Abt. II Name, Adresse	Gemarkung	Flur Nr.	Flurstück Nr.	Größe des Grundstücks m ²	Erwerbsfläche* m ²	Fläche für dingliche Sicherung* m ²	Fläche für Nutzungsbefugnis* m ²	Bemerkungen
				Grundbuch Band / Blatt							
				Nutzungsart							
1	2	3	4	5	6	7	8	9	10	11	12
030	5.1.20	DB Netz AG NL Südwest Schwarzwaldstraße 86 76137 Karlsruhe		Niederschopfheim		1546	895	66		713	BW 3.209 (EDR) **siehe Hinweis (VGO)
				1691							
				Ackerland							
031	5.1.20	DB Netz AG NL Südwest Schwarzwaldstraße 86 76137 Karlsruhe		Niederschopfheim		1547	268	157		111	BW 3.209 (EDR) BW 3.209 (VGO)
				1691							
				Ackerland							
032	5.1.20	Schlüssel-Nr.: 0904		Niederschopfheim		1549	1.041	138		122	BW 3.209 (EDR) BW 3.209 (VGO)
				2571							
				Ackerland							
033	5.1.20	Schlüssel-Nr.: 0905		Niederschopfheim		1550	940	35		106	BW 3.209 (EDR) BW 3.209 (VGO)
				646							
				Ackerland							
034	5.1.20	Schlüssel-Nr.: 0906		Niederschopfheim		1551/1	1.786			206	BW 3.209 (VGO)
				395							
				Ackerland							



Gemeinde: Hohberg											
Ifd. Nr.	Grunderwerbsplan (Unterlage Nr.)	Eigentümer Abt. I Name, Adresse	Nutzer Abt. II Name, Adresse	Gemarkung	Flur Nr.	Flurstück Nr.	Größe des Grundstücks m ²	Erwerbsfläche* m ²	Fläche für dingliche Sicherung* m ²	Fläche für Nutzungsbefugnis* m ²	Bemerkungen
				Grundbuch Band / Blatt							
				Nutzungsart							
1	2	3	4	5	6	7	8	9	10	11	12
035	5.1.20	Schlüssel-Nr.: 0907		Niederschopfheim		1551/2	942			125	BW 3.209 (VGO)
				786							
				Ackerland							
036	5.1.20	Schlüssel-Nr.: 0908 Schlüssel-Nr.: 0909		Niederschopfheim		1551/3	1.006			143	BW 3.209 (VGO)
				1849							
				Ackerland							
037	5.1.20 5.1.30	Schlüssel-Nr.: 0910		Niederschopfheim		1552	1.446	17		473	BW 3.210 (EDR) BW 3.209 (VGO)
				395							
				Ackerland							
038	5.1.20 5.1.30 5.1.31	Gemeinde Hohberg Freiburger Straße 32 77749 Hohberg		Niederschopfheim		1561	12.312	727	4.850 26	10.069	BW 1.201 (ET) LBP 026_VA_SB, 023_A_VA_SB (DAE) BW 1.227 (DT) BW 3.210 (VGO)
				2710							
				Weg							
039	5.1.20	Schlüssel-Nr.: 0911		Niederschopfheim		1567	4.730	65		389	BW 3.211 (EDR) BW 3.210 (VGO)
				1743							
				Ackerland							



Vorhaben:

ABS/NBS Karlsruhe-Basel, Streckenabschnitt 7

PfA 7.1 Appenweier - Hohberg (Tunnel Offenburg)

Unterlage 6.1

Gemeinde: Hohberg											
Ifd. Nr.	Grunderwerbsplan (Unterlage Nr.)	Eigentümer Abt. I Name, Adresse	Nutzer Abt. II Name, Adresse	Gemarkung	Flur Nr.	Flurstück Nr.	Größe des Grundstücks m ²	Erwerbsfläche* m ²	Fläche für dingliche Sicherung* m ²	Fläche für Nutzungsbefugnis* m ²	Bemerkungen
				Grundbuch Band / Blatt							
				Nutzungsart							
1	2	3	4	5	6	7	8	9	10	11	12
040	5.1.20	Schlüssel-Nr.: 0912		Niederschopfheim		1568	832	62		146	BW 3.211 (EDR) BW 3.210 (VGO)
				103							
				Ackerland							
041	5.1.20	Schlüssel-Nr.: 0913 Schlüssel-Nr.: 0914		Niederschopfheim		1569	747	53		127	BW 3.211 (EDR) BW 3.210 (VGO)
				131							
				Ackerland							
042	5.1.20	Schlüssel-Nr.: 0915		Niederschopfheim		1570	742	55		129	BW 3.211 (EDR) BW 3.210 (VGO)
				103							
				Ackerland							
043	5.1.20	Schlüssel-Nr.: 0916		Niederschopfheim		1571	878	61		248	BW 3.211 (EDR) BW 3.210 (VGO)
				103							
				Ackerland, Graben							



Gemeinde: Hohberg											
Ifd. Nr.	Grunderwerbsplan (Unterlage Nr.)	Eigentümer Abt. I Name, Adresse	Nutzer Abt. II Name, Adresse	Gemarkung	Flur Nr.	Flurstück Nr.	Größe des Grundstücks m ²	Erwerbsfläche* m ²	Fläche für dingliche Sicherung* m ²	Fläche für Nutzungsbefugnis* m ²	Bemerkungen
				Grundbuch Band / Blatt							
				Nutzungsart							
1	2	3	4	5	6	7	8	9	10	11	12
044	5.1.20	Schlüssel-Nr.: 0917		Niederschopfheim		1572	635	230 27 3	2	47	LBP 023_A_VA_SB (EAE) BW 7.227 (EDR) BW 1.201 (ET) BW 1.228 (DT) BW 7.227 (VGO)
				103							
				Ackerland, Graben							
045	5.1.20	Schlüssel-Nr.: 0918		Niederschopfheim		1573	1.294	410 131 650	22	56	LBP 023_A_VA_SB (EAE) BW 7.227 (EDR) BW 1.201 (ET) BW 1.228 (DT) BW 7.227 (VGO)
				1272							
				Ackerland, Graben							
046	5.1.20	Schlüssel-Nr.: 0919		Niederschopfheim		1574	418	13 404	1	1	BW 7.227 (EDR) BW 1.201 (ET) BW 1.228 (DT) BW 7.227 (VGO)
				1744							
				Ackerland, Graben							
047	5.1.20	Schlüssel-Nr.: 0920		Niederschopfheim		1575/1	1.475			1.475	BW 8.216 (VGO)
				1497							
				Grünland							

Vorhaben:

ABS/NBS Karlsruhe-Basel, Streckenabschnitt 7

PfA 7.1 Appenweier - Hohberg (Tunnel Offenburg)

Unterlage 6.1

Gemeinde: Hohberg											
Ifd. Nr.	Grunderwerbsplan (Unterlage Nr.)	Eigentümer Abt. I Name, Adresse	Nutzer Abt. II Name, Adresse	Gemarkung	Flur Nr.	Flurstück Nr.	Größe des Grundstücks m ²	Erwerbsfläche* m ²	Fläche für dingliche Sicherung* m ²	Fläche für Nutzungsbefugnis* m ²	Bemerkungen
				Grundbuch Band / Blatt							
				Nutzungsart							
1	2	3	4	5	6	7	8	9	10	11	12
048	5.1.20	Schlüssel-Nr.: 0921		Niederschopfheim		1576	1.277			981	BW 8.216 (VGO)
				404							
				Grünland							
049	5.1.20	Schlüssel-Nr.: 0922		Niederschopfheim		1578/1	235	235			BW 1.201 (ET)
				1851							
				Ackerland, Graben							
050	5.1.20	Schlüssel-Nr.: 0923		Niederschopfheim		1579	453	14 364	5	72	BW 7.227 (EDR) BW 1.201 (ET) BW 1.228 (DT) BW 7.227 (VGO)
				2580							
				Ackerland, Graben							
051	5.1.20	Schlüssel-Nr.: 0924		Niederschopfheim		1581	5.828	1.973	46	1.074	BW 1.201 (ET) BW 1.228 (DT) BW 1.201 (VGO)
				1851							
				Ackerland, Graben							

Gemeinde: Hohberg											
Ifd. Nr.	Grunderwerbsplan (Unterlage Nr.)	Eigentümer Abt. I Name, Adresse	Nutzer Abt. II Name, Adresse	Gemarkung	Flur Nr.	Flurstück Nr.	Größe des Grundstücks m ²	Erwerbsfläche* m ²	Fläche für dingliche Sicherung* m ²	Fläche für Nutzungsbefugnis* m ²	Bemerkungen
				Grundbuch Band / Blatt							
				Nutzungsart							
1	2	3	4	5	6	7	8	9	10	11	12
052	5.1.20	Gemeinde Hohberg Freiburger Straße 32 77749 Hohberg		Niederschopfheim		1922/2	10.726		2.398	8.359	LBP 026_VA_SB, 023_A_VA_SB (DAE) BW 3.210 (VGO)
				2702							
				Weg							
053	5.1.20	Gemeinde Hohberg Freiburger Straße 32 77749 Hohberg		Niederschopfheim		1922/3	3.144			181	BW 8.229 (VGO)
				2702							
				Laubholz							
054	5.1.20	Gemeinde Hohberg Freiburger Straße 32 77749 Hohberg		Niederschopfheim		1922/16	13.970	1.717	34	997	BW 1.201 (ET) BW 1.228 (DT) BW 1.201 (VGO)
				2712							
				Ackerland, Graben							
055	5.1.30 5.1.31	DB Netz AG NL Südwest Schwarzwaldstraße 86 76137 Karlsruhe		Niederschopfheim		1356	36.270	111		32.360	BW 3.309 (EDR) **siehe Hinweis (VGO)
				1504							
				Bahnverkehr							



Vorhaben:

ABS/NBS Karlsruhe-Basel, Streckenabschnitt 7

PfA 7.1 Appenweier - Hohberg (Tunnel Offenburg)

Unterlage 6.1

Gemeinde: Hohberg											
Ifd. Nr.	Grunderwerbsplan (Unterlage Nr.)	Eigentümer Abt. I Name, Adresse	Nutzer Abt. II Name, Adresse	Gemarkung	Flur Nr.	Flurstück Nr.	Größe des Grundstücks m ²	Erwerbsfläche* m ²	Fläche für dingliche Sicherung* m ²	Fläche für Nutzungsbefugnis* m ²	Bemerkungen
				Grundbuch Band / Blatt							
				Nutzungsart							
1	2	3	4	5	6	7	8	9	10	11	12
056	5.1.30	DB Netz AG NL Südwest Schwarzwaldstraße 86 76137 Karlsruhe		Niederschopfheim		1357	850			850	**siehe Hinweis (VGO)
				2204							
				Grünland							
057	5.1.30	Gemeinde Hohberg Freiburger Straße 32 77749 Hohberg		Niederschopfheim		1358	565			79	BW 8.334 (VGO)
				2710							
				Grünland							
058	5.1.30	Schlüssel-Nr.: 0872 Schlüssel-Nr.: 0873		Niederschopfheim		1359	767			85	BW 8.334 (VGO)
				131							
				Grünland							
059	5.1.30	Schlüssel-Nr.: 0874		Niederschopfheim		1360	1.401			165	BW 8.334 (VGO)
				395							
				Grünland							
060	5.1.30	Gemeinde Hohberg Freiburger Straße 32 77749 Hohberg		Niederschopfheim		1363/3	4.072			129	BW 8.334 (VGO)
				2710							
				Grünland							



Gemeinde: Hohberg											
Ifd. Nr.	Grunderwerbsplan (Unterlage Nr.)	Eigentümer Abt. I Name, Adresse	Nutzer Abt. II Name, Adresse	Gemarkung	Flur Nr.	Flurstück Nr.	Größe des Grundstücks m ²	Erwerbsfläche* m ²	Fläche für dingliche Sicherung* m ²	Fläche für Nutzungsbefugnis* m ²	Bemerkungen
				Grundbuch Band / Blatt							
				Nutzungsart							
1	2	3	4	5	6	7	8	9	10	11	12
061	5.1.30	Schlüssel-Nr.: 0875		Niederschopfheim		1363/4	3.304			1.953	BW 7.319, 8.317 (VGO)
				289							
				Grünland							
062	5.1.30	Gemeinde Hohberg Freiburger Straße 32 77749 Hohberg		Niederschopfheim		1363/5	1.222			1.222	BW 8.334 (VGO)
				2710							
				Weg							
063	5.1.30 5.1.31	Gemeinde Hohberg Freiburger Straße 32 77749 Hohberg		Niederschopfheim		1363/6	957			642	BW 1.301, 1.302 (VGO)
				2710							
				Weg							
064	5.1.30	Schlüssel-Nr.: 0878		Niederschopfheim		1462	1.482	1.482			LBP 053_A_CEF (EAE)
				1187							
				Ackerland							
065	5.1.30	Schlüssel-Nr.: 0879		Niederschopfheim		1464	770	770			LBP 053_A_CEF (EAE)
				634							
				Ackerland							



Vorhaben:

ABS/NBS Karlsruhe-Basel, Streckenabschnitt 7

PfA 7.1 Appenweier - Hohberg (Tunnel Offenburg)

Unterlage 6.1

Gemeinde: Hohberg											
Ifd. Nr.	Grunderwerbsplan (Unterlage Nr.)	Eigentümer Abt. I Name, Adresse	Nutzer Abt. II Name, Adresse	Gemarkung	Flur Nr.	Flurstück Nr.	Größe des Grundstücks m ²	Erwerbsfläche* m ²	Fläche für dingliche Sicherung* m ²	Fläche für Nutzungsbefugnis* m ²	Bemerkungen
				Grundbuch Band / Blatt							
				Nutzungsart							
1	2	3	4	5	6	7	8	9	10	11	12
066	5.1.30	Gemeinde Hohberg Freiburger Straße 32 77749 Hohberg		Niederschopfheim		1466/1	1.928			79	BW 3.209 (VGO)
				2711							
				Ackerland							
067	5.1.30	Schlüssel-Nr.: 0880 Schlüssel-Nr.: 0881		Niederschopfheim		1467	1.898	1.837		61	LBP 053_A_CEF (EAE) BW 3.209 (VGO)
				872							
				Ackerland							
068	5.1.30	Schlüssel-Nr.: 0882		Niederschopfheim		1468	1.906	1.842		64	LBP 053_A_CEF (EAE) BW 3.209 (VGO)
				903							
				Ackerland							
069	5.1.30 5.1.31	DB Netz AG NL Südwest Schwarzwaldstraße 86 76137 Karlsruhe		Niederschopfheim		1471	775			775	**siehe Hinweis (VGO)
				2204							
				Ackerland							
070	5.1.30 5.1.31	DB Netz AG NL Südwest Schwarzwaldstraße 86 76137 Karlsruhe		Niederschopfheim		1473	739			739	**siehe Hinweis (VGO)
				2204							
				Ackerland							



Gemeinde: Hohberg											
Ifd. Nr.	Grunderwerbsplan (Unterlage Nr.)	Eigentümer Abt. I Name, Adresse	Nutzer Abt. II Name, Adresse	Gemarkung	Flur Nr.	Flurstück Nr.	Größe des Grundstücks m ²	Erwerbsfläche* m ²	Fläche für dingliche Sicherung* m ²	Fläche für Nutzungsbefugnis* m ²	Bemerkungen
				Grundbuch Band / Blatt							
				Nutzungsart							
1	2	3	4	5	6	7	8	9	10	11	12
071	5.1.30 5.1.31	Schlüssel-Nr.: 0883		Niederschopfheim		1481	2.159	2.159			LBP 053_A_CEF (EAE)
				1516							
				Ackerland							
072	5.1.30	Schlüssel-Nr.: 0884		Niederschopfheim		1486/1	1.153	1.153			LBP 053_A_CEF (EAE)
				1325							
				Ackerland							
073	5.1.30	Schlüssel-Nr.: 0885		Niederschopfheim		1486/2	1.158	1.158			LBP 053_A_CEF (EAE)
				1516							
				Ackerland							
074	5.1.30	Schlüssel-Nr.: 0886		Niederschopfheim		1495	765	765			LBP 053_A_CEF (EAE)
				289							
				Ackerland							
075	5.1.30	Schlüssel-Nr.: 0887		Niederschopfheim		1496	834	834			LBP 053_A_CEF (EAE)
				289							
				Ackerland							



Vorhaben:

ABS/NBS Karlsruhe-Basel, Streckenabschnitt 7

PfA 7.1 Appenweier - Hohberg (Tunnel Offenburg)

Unterlage 6.1

Gemeinde: Hohberg											
Ifd. Nr.	Grunderwerbsplan (Unterlage Nr.)	Eigentümer Abt. I Name, Adresse	Nutzer Abt. II Name, Adresse	Gemarkung	Flur Nr.	Flurstück Nr.	Größe des Grundstücks m ²	Erwerbsfläche* m ²	Fläche für dingliche Sicherung* m ²	Fläche für Nutzungsbefugnis* m ²	Bemerkungen
				Grundbuch Band / Blatt							
				Nutzungsart							
1	2	3	4	5	6	7	8	9	10	11	12
076	5.1.30	Schlüssel-Nr.: 0888		Niederschopfheim		1506/1	38			38	BW 1.301, 1.302 (VGO)
				665							
				Weg							
077	5.1.30	DB Netz AG NL Südwest Schwarzwaldstraße 86 76137 Karlsruhe		Niederschopfheim		1509/1	693			693	**siehe Hinweis (VGO)
				2204							
				Ackerland							
078	5.1.30	DB Netz AG NL Südwest Schwarzwaldstraße 86 76137 Karlsruhe		Niederschopfheim		1511	886			886	**siehe Hinweis (VGO)
				1925							
				Ackerland							
079	5.1.30	DB Netz AG NL Südwest Schwarzwaldstraße 86 76137 Karlsruhe		Niederschopfheim		1512	660			660	**siehe Hinweis (VGO)
				1925							
				Ackerland							
080	5.1.30	DB Netz AG NL Südwest Schwarzwaldstraße 86 76137 Karlsruhe		Niederschopfheim		1513	1.289			1.289	**siehe Hinweis (VGO)
				1925							
				Ackerland							



Gemeinde: Hohberg											
Ifd. Nr.	Grunderwerbsplan (Unterlage Nr.)	Eigentümer Abt. I Name, Adresse	Nutzer Abt. II Name, Adresse	Gemarkung	Flur Nr.	Flurstück Nr.	Größe des Grundstücks m ²	Erwerbsfläche* m ²	Fläche für dingliche Sicherung* m ²	Fläche für Nutzungsbefugnis* m ²	Bemerkungen
				Grundbuch Band / Blatt							
				Nutzungsart							
1	2	3	4	5	6	7	8	9	10	11	12
081	5.1.30	DB Netz AG NL Südwest Schwarzwaldstraße 86 76137 Karlsruhe		Niederschopfheim		1515	533			533	**siehe Hinweis (VGO)
				1925							
				Ackerland							
082	5.1.30	DB Netz AG NL Südwest Schwarzwaldstraße 86 76137 Karlsruhe		Niederschopfheim		1516	595			595	**siehe Hinweis (VGO)
				1925							
				Ackerland							
083	5.1.30	DB Netz AG NL Südwest Schwarzwaldstraße 86 76137 Karlsruhe		Niederschopfheim		1517	1.276			1.276	**siehe Hinweis (VGO)
				2204							
				Ackerland							
084	5.1.30	DB Netz AG NL Südwest Schwarzwaldstraße 86 76137 Karlsruhe		Niederschopfheim		1518	619			619	**siehe Hinweis (VGO)
				1925							
				Ackerland							
085	5.1.30	DB Netz AG NL Südwest Schwarzwaldstraße 86 76137 Karlsruhe		Niederschopfheim		1519	455			455	**siehe Hinweis (VGO)
				1925							
				Ackerland							



Vorhaben:

ABS/NBS Karlsruhe-Basel, Streckenabschnitt 7

PfA 7.1 Appenweier - Hohberg (Tunnel Offenburg)

Unterlage 6.1

Gemeinde: Hohberg											
Ifd. Nr.	Grunderwerbsplan (Unterlage Nr.)	Eigentümer Abt. I Name, Adresse	Nutzer Abt. II Name, Adresse	Gemarkung	Flur Nr.	Flurstück Nr.	Größe des Grundstücks m ²	Erwerbsfläche* m ²	Fläche für dingliche Sicherung* m ²	Fläche für Nutzungsbefugnis* m ²	Bemerkungen
				Grundbuch Band / Blatt							
				Nutzungsart							
1	2	3	4	5	6	7	8	9	10	11	12
086	5.1.30	Gemeinde Hohberg Freiburger Straße 32 77749 Hohberg		Niederschopfheim		7697	7.058			163	BW 8.315 (VGO)
				1557							
				Ackerland							
087	5.1.30	Gemeinde Hohberg Freiburger Straße 32 77749 Hohberg		Niederschopfheim		7698	2.353			36	BW 7.318 (VGO)
				1557							
				Graben							
088	5.1.30	Schlüssel-Nr.: 0941		Niederschopfheim		7747	1.095	1.095			LBP 052_A_CEF (EAE)
				220							
				Ackerland							
089	5.1.30	Schlüssel-Nr.: 0942		Niederschopfheim		7751	4.318			130	BW 8.318 (VGO)
				95							
				Ackerland							
090	5.1.30 5.1.31	Gemeinde Hohberg Freiburger Straße 32 77749 Hohberg		Niederschopfheim		7754	2.772			1.144	BW 8.343 (VGO)
				1557							
				Weg							



Gemeinde: Hohberg											
Ifd. Nr.	Grunderwerbsplan (Unterlage Nr.)	Eigentümer Abt. I Name, Adresse	Nutzer Abt. II Name, Adresse	Gemarkung	Flur Nr.	Flurstück Nr.	Größe des Grundstücks m ²	Erwerbsfläche* m ²	Fläche für dingliche Sicherung* m ²	Fläche für Nutzungsbefugnis* m ²	Bemerkungen
				Grundbuch Band / Blatt							
				Nutzungsart							
1	2	3	4	5	6	7	8	9	10	11	12
091	5.1.31	Gemeinde Hohberg Freiburger Straße 32 77749 Hohberg		Niederschopfheim		1356/1	2.263	119		1.602	BW 1.301 (ET) BW 3.309 (VGO)
				2700							
				Weg							
092	5.1.31	Schlüssel-Nr.: 0871		Niederschopfheim		1356/4	2.797			795	BW 1.301 (VGO)
				2168							
				Gebäude- und Freifläche Industrie und Gewerbe							
093	5.1.31	Gemeinde Hohberg Freiburger Straße 32 77749 Hohberg		Niederschopfheim		1356/5	2.614	4		311	BW 1.301 (ET) BW 1.301 (VGO)
				2146							
				Ackerland, Grünland, Weg							
094	5.1.31	Gemeinde Hohberg Freiburger Straße 32 77749 Hohberg		Niederschopfheim		1470	619			111	BW 3.209 (VGO)
				2710							
				Ackerland							



Vorhaben:

ABS/NBS Karlsruhe-Basel, Streckenabschnitt 7

PfA 7.1 Appenweier - Hohberg (Tunnel Offenburg)

Unterlage 6.1

Gemeinde: Hohberg											
Ifd. Nr.	Grunderwerbsplan (Unterlage Nr.)	Eigentümer Abt. I Name, Adresse	Nutzer Abt. II Name, Adresse	Gemarkung	Flur Nr.	Flurstück Nr.	Größe des Grundstücks m ²	Erwerbsfläche* m ²	Fläche für dingliche Sicherung* m ²	Fläche für Nutzungsbefugnis* m ²	Bemerkungen
				Grundbuch Band / Blatt							
				Nutzungsart							
1	2	3	4	5	6	7	8	9	10	11	12
095	5.1.31	DB Netz AG NL Südwest Schwarzwaldstraße 86 76137 Karlsruhe		Niederschopfheim		1472	656			48	**siehe Hinweis (VGO)
				1504							
				Ackerland							
096	5.1.31	Schlüssel-Nr.: 0925		Niederschopfheim		1657	1.977			2	BW 3.209 (VGO)
				395							
				Ackerland							
097	5.1.31	Schlüssel-Nr.: 0926		Niederschopfheim		1669	1.899	5		83	BW 3.309 (EDR) BW 3.309 (VGO)
				289							
				Ackerland							
098	5.1.31	Schlüssel-Nr.: 0927		Niederschopfheim		1670	1.541			13	BW 3.309 (VGO)
				289							
				Ackerland							
099	5.1.31	DB Netz AG NL Südwest Schwarzwaldstraße 86 76137 Karlsruhe		Niederschopfheim		1710	4.195	42		245	BW 3.309 (EDR) **siehe Hinweis (VGO)
				1925							
				Ackerland							



Gemeinde: Hohberg											
Ifd. Nr.	Grunderwerbsplan (Unterlage Nr.)	Eigentümer Abt. I Name, Adresse	Nutzer Abt. II Name, Adresse	Gemarkung	Flur Nr.	Flurstück Nr.	Größe des Grundstücks m ²	Erwerbsfläche* m ²	Fläche für dingliche Sicherung* m ²	Fläche für Nutzungsbefugnis* m ²	Bemerkungen
				Grundbuch Band / Blatt							
				Nutzungsart							
1	2	3	4	5	6	7	8	9	10	11	12
100	5.1.31	Schlüssel-Nr.: 0928		Niederschopfheim		1711	1.060	22		77	BW 3.309 (EDR) BW 3.309 (VGO)
				779							
				Ackerland							
101	5.1.31	DB Netz AG NL Südwest Schwarzwaldstraße 86 76137 Karlsruhe		Niederschopfheim		1712	1.292	43		93	BW 3.309 (EDR) **siehe Hinweis (VGO)
				1605							
				Ackerland							
102	5.1.31	Schlüssel-Nr.: 0929 Schlüssel-Nr.: 0930		Niederschopfheim		1713	1.305	16		32	BW 3.309 (EDR) BW 3.309 (VGO)
				223							
				Ackerland							
103	5.1.31	Schlüssel-Nr.: 0931 Schlüssel-Nr.: 0932		Niederschopfheim		1714	1.674	16		33	BW 3.309 (EDR) BW 3.309 (VGO)
				684							
				Ackerland							
104	5.1.31	Schlüssel-Nr.: 0933 Schlüssel-Nr.: 0934		Niederschopfheim		1715	1.249	15		31	BW 3.309 (EDR) BW 3.309 (VGO)
				223							
				Ackerland							



Vorhaben:

ABS/NBS Karlsruhe-Basel, Streckenabschnitt 7

PfA 7.1 Appenweier - Hohberg (Tunnel Offenburg)

Unterlage 6.1

Gemeinde: Hohberg											
Ifd. Nr.	Grunderwerbsplan (Unterlage Nr.)	Eigentümer Abt. I Name, Adresse	Nutzer Abt. II Name, Adresse	Gemarkung	Flur Nr.	Flurstück Nr.	Größe des Grundstücks m ²	Erwerbsfläche* m ²	Fläche für dingliche Sicherung* m ²	Fläche für Nutzungsbefugnis* m ²	Bemerkungen
				Grundbuch Band / Blatt							
				Nutzungsart							
1	2	3	4	5	6	7	8	9	10	11	12
105	5.1.31	Schlüssel-Nr.: 0935		Niederschopfheim		1718	1.607	19		39	BW 3.309 (EDR) BW 3.309 (VGO)
				1851							
				Ackerland							
106	5.1.31	Schlüssel-Nr.: 0936		Niederschopfheim		1719	3.321	36		78	BW 3.309 (EDR) BW 3.309 (VGO)
				1866							
				Ackerland							
107	5.1.31	Schlüssel-Nr.: 0937		Niederschopfheim		1720	1.863	20		44	BW 3.309 (EDR) BW 3.309 (VGO)
				1466							
				Ackerland							
108	5.1.31	Schlüssel-Nr.: 0938		Niederschopfheim		1721	1.890	24		57	BW 3.309 (EDR) BW 3.309 (VGO)
				1466							
				Ackerland							
109	5.1.31	DB Netz AG NL Südwest Schwarzwaldstraße 86 76137 Karlsruhe		Niederschopfheim		1722	1.652	29		920	BW 3.309 (EDR) **siehe Hinweis (VGO)
				638							
				Ackerland							



Gemeinde: Hohberg											
Ifd. Nr.	Grunderwerbsplan (Unterlage Nr.)	Eigentümer Abt. I Name, Adresse	Nutzer Abt. II Name, Adresse	Gemarkung	Flur Nr.	Flurstück Nr.	Größe des Grundstücks m ²	Erwerbsfläche* m ²	Fläche für dingliche Sicherung* m ²	Fläche für Nutzungsbefugnis* m ²	Bemerkungen
				Grundbuch Band / Blatt							
				Nutzungsart							
1	2	3	4	5	6	7	8	9	10	11	12
110	5.1.31	DB Netz AG NL Südwest Schwarzwaldstraße 86 76137 Karlsruhe		Niederschopfheim		1722/2	1.989	27		1.136	BW 3.309 (EDR) **siehe Hinweis (VGO)
				1925							
				Ackerland							
111	5.1.31	Schlüssel-Nr.: 0939		Niederschopfheim		1722/3	1.507	14		851	BW 3.309 (EDR) BW 8.321 (VGO)
				37							
				Ackerland							
112	5.1.31	DB Netz AG NL Südwest Schwarzwaldstraße 86 76137 Karlsruhe		Niederschopfheim		1722/4	1.766	16		952	BW 3.309 (EDR) **siehe Hinweis (VGO)
				1925							
				Ackerland							
113	5.1.31	Schlüssel-Nr.: 0940		Niederschopfheim		1732	6.010	240		761	BW 3.309 (EDR) BW 3.309 (VGO)
				610							
				Ackerland							
114	5.1.31	DB Netz AG NL Südwest Schwarzwaldstraße 86 76137 Karlsruhe		Niederschopfheim		7766	1.205			1.205	**siehe Hinweis (VGO)
				2026							
				Ackerland							



Vorhaben:

ABS/NBS Karlsruhe-Basel, Streckenabschnitt 7

PfA 7.1 Appenweier - Hohberg (Tunnel Offenburg)

Unterlage 6.1

Gemeinde: Herbolzheim											
Ifd. Nr.	Grunderwerbsplan (Unterlage Nr.)	Eigentümer Abt. I Name, Adresse	Nutzer Abt. II Name, Adresse	Gemarkung	Flur Nr.	Flurstück Nr.	Größe des Grundstücks m ²	Erwerbsfläche* m ²	Fläche für dingliche Sicherung* m ²	Fläche für Nutzungsbefugnis* m ²	Bemerkungen
				Grundbuch Band / Blatt							
				Nutzungsart							
1	2	3	4	5	6	7	8	9	10	11	12
001	5.2.7	Schlüssel-Nr.: 0990 Schlüssel-Nr.: 0991 Schlüssel-Nr.: 0992 Schlüssel-Nr.: 0993		Herbolzheim		7102	523	523			LBP 080_A_FCS (EAE)
				350							
				Unland/Vegetationslose Fläche, Weingarten							
002	5.2.7	Schlüssel-Nr.: 0994		Herbolzheim		7106	3.276	3.276			LBP 080_A_FCS (EAE)
				7437							
				Unland/Vegetationslose Fläche, Weingarten							
003	5.2.7	Schlüssel-Nr.: 0995		Herbolzheim		7107	607	607			LBP 080_A_FCS (EAE)
				7437							
				Weingarten							
004	5.2.7	Schlüssel-Nr.: 0996		Herbolzheim		7108	605	605			LBP 080_A_FCS (EAE)
				7437							
				Weingarten							
005	5.2.7	Schlüssel-Nr.: 0997		Herbolzheim		7109/1	1.173	1.173			LBP 080_A_FCS (EAE)
				7437							
				Weingarten							



Gemeinde: Herbolzheim											
Ifd. Nr.	Grunderwerbsplan (Unterlage Nr.)	Eigentümer Abt. I Name, Adresse	Nutzer Abt. II Name, Adresse	Gemarkung	Flur Nr.	Flurstück Nr.	Größe des Grundstücks m ²	Erwerbsfläche* m ²	Fläche für dingliche Sicherung* m ²	Fläche für Nutzungsbefugnis* m ²	Bemerkungen
				Grundbuch Band / Blatt							
				Nutzungsart							
1	2	3	4	5	6	7	8	9	10	11	12
006	5.2.7	Schlüssel-Nr.: 0998		Herbolzheim		7109/2	660	660			LBP 080_A_FCS (EAE)
				7437							
				Weingarten							
007	5.2.7	Schlüssel-Nr.: 0999		Herbolzheim		7109/3	660	660			LBP 080_A_FCS (EAE)
				7437							
				Weingarten							
008	5.2.7	Schlüssel-Nr.: 1000		Herbolzheim		7110	893	893			LBP 080_A_FCS (EAE)
				7437							
				Weingarten							
009	5.2.7	Schlüssel-Nr.: 1001		Herbolzheim		7111	938	938			LBP 080_A_FCS (EAE)
				7437							
				Weg, Weingarten							
010	5.2.7	Schlüssel-Nr.: 1002		Herbolzheim		7136	2.331	2.331			LBP 080_A_FCS (EAE)
				8828							
				Unland/Vegetationslose Fläche, Weingarten							



Vorhaben:

ABS/NBS Karlsruhe-Basel, Streckenabschnitt 7

PfA 7.1 Appenweier - Hohberg (Tunnel Offenburg)

Unterlage 6.1

Gemeinde: Herbolzheim											
Ifd. Nr.	Grunderwerbsplan (Unterlage Nr.)	Eigentümer Abt. I Name, Adresse	Nutzer Abt. II Name, Adresse	Gemarkung	Flur Nr.	Flurstück Nr.	Größe des Grundstücks m ²	Erwerbsfläche* m ²	Fläche für dingliche Sicherung* m ²	Fläche für Nutzungsbefugnis* m ²	Bemerkungen
				Grundbuch Band / Blatt							
				Nutzungsart							
1	2	3	4	5	6	7	8	9	10	11	12
011	5.2.7	Schlüssel-Nr.: 1003		Herbolzheim		7137	592	592			LBP 080_A_FCS (EAE)
				255							
				Unland/Vegetationslose Fläche, Weingarten							
012	5.2.7	Schlüssel-Nr.: 1004		Herbolzheim		7137/1	592	592			LBP 080_A_FCS (EAE)
				255							
				Unland/Vegetationslose Fläche, Weingarten							
013	5.2.7	Schlüssel-Nr.: 1005		Herbolzheim		7138	1.990	1.990			LBP 080_A_FCS (EAE)
				9797							
				Unland/Vegetationslose Fläche, Weingarten							
014	5.2.7	Schlüssel-Nr.: 1006		Herbolzheim		7139	1.261	1.261			LBP 080_A_FCS (EAE)
				8593							
				Unland/Vegetationslose Fläche, Weingarten							



Gemeinde: Herbolzheim											
lfd. Nr.	Grunderwerbsplan (Unterlage Nr.)	Eigentümer Abt. I Name, Adresse	Nutzer Abt. II Name, Adresse	Gemarkung	Flur Nr.	Flurstück Nr.	Größe des Grundstücks m ²	Erwerbsfläche* m ²	Fläche für dingliche Sicherung* m ²	Fläche für Nutzungsbefugnis* m ²	Bemerkungen
				Grundbuch Band / Blatt							
				Nutzungsart							
1	2	3	4	5	6	7	8	9	10	11	12
015	5.2.7	Schlüssel-Nr.: 1007		Herbolzheim		7140	1.197	1.197			LBP 080_A_FCS (EAE)
				7889							
				Ackerland, Unland/Vegetationslose Fläche							
016	5.2.7	Stadt Herbolzheim Hauptstraße 26 79336 Herbolzheim		Herbolzheim		7140/1	900		900		LBP 080_A_FCS (DAE)
				10855							
				Ackerland							
017	5.2.7	Schlüssel-Nr.: 1008		Herbolzheim		7505/1	1.168	1.168			LBP 080_A_FCS (EAE)
		Schlüssel-Nr.: 1009		350							
		Schlüssel-Nr.: 1010 Schlüssel-Nr.: 1011		Unland/Vegetationslose Fläche, Weingarten							
018	5.2.7	Schlüssel-Nr.: 1012		Herbolzheim		7505/2	1.138	1.138			LBP 080_A_FCS (EAE)
		Schlüssel-Nr.: 1013		350							
		Schlüssel-Nr.: 1014 Schlüssel-Nr.: 1015		Weingarten							



Vorhaben:

ABS/NBS Karlsruhe-Basel, Streckenabschnitt 7

PfA 7.1 Appenweier - Hohberg (Tunnel Offenburg)

Unterlage 6.1

Gemeinde: Herbolzheim											
Ifd. Nr.	Grunderwerbsplan (Unterlage Nr.)	Eigentümer Abt. I Name, Adresse	Nutzer Abt. II Name, Adresse	Gemarkung	Flur Nr.	Flurstück Nr.	Größe des Grundstücks	Erwerbsfläche*	Fläche für dingliche Sicherung*	Fläche für Nutzungsbefugnis*	Bemerkungen
				Grundbuch Band / Blatt							
				Nutzungsart							
1	2	3	4	5	6	7	8	9	10	11	12
019	5.2.7	Schlüssel-Nr.: 1016		Herbolzheim		7505/3	1.591	1.591			LBP 080_A_FCS (EAE)
		Schlüssel-Nr.: 1017		350							
		Schlüssel-Nr.: 1018		Unland/Vegetationslose Fläche, Weingarten							
		Schlüssel-Nr.: 1019									
020	5.2.7	Schlüssel-Nr.: 1020		Herbolzheim		7506	706	706			LBP 080_A_FCS (EAE)
		Schlüssel-Nr.: 1021		350							
		Schlüssel-Nr.: 1022		Unland/Vegetationslose Fläche, Weingarten							
		Schlüssel-Nr.: 1023									
021	5.2.7	Schlüssel-Nr.: 1024		Herbolzheim		7507	516	516			LBP 080_A_FCS (EAE)
		Schlüssel-Nr.: 1025		350							
		Schlüssel-Nr.: 1026		Unland/Vegetationslose Fläche, Weingarten							
		Schlüssel-Nr.: 1027									
022	5.2.7	Schlüssel-Nr.: 1028		Herbolzheim		7508	530	530			LBP 080_A_FCS (EAE)
		Schlüssel-Nr.: 1029		350							
		Schlüssel-Nr.: 1030		Unland/Vegetationslose Fläche, Weingarten							
		Schlüssel-Nr.: 1031									



Gemeinde: Herbolzheim											
Ifd. Nr.	Grunderwerbsplan (Unterlage Nr.)	Eigentümer Abt. I Name, Adresse	Nutzer Abt. II Name, Adresse	Gemarkung	Flur Nr.	Flurstück Nr.	Größe des Grundstücks m ²	Erwerbsfläche* m ²	Fläche für dingliche Sicherung* m ²	Fläche für Nutzungsbefugnis* m ²	Bemerkungen
				Grundbuch Band / Blatt							
				Nutzungsart							
1	2	3	4	5	6	7	8	9	10	11	12
023	5.2.7	Schlüssel-Nr.: 1032 Schlüssel-Nr.: 1033 Schlüssel-Nr.: 1034 Schlüssel-Nr.: 1035		Herbolzheim		7509	1.710	1.710			LBP 080_A_FCS (EAE)
				350							
				Unland/Vegetationslose Fläche, Weingarten							
024	5.2.7	Schlüssel-Nr.: 1036 Schlüssel-Nr.: 1037 Schlüssel-Nr.: 1038 Schlüssel-Nr.: 1039		Herbolzheim		7510	630	630			LBP 080_A_FCS (EAE)
				350							
				Unland/Vegetationslose Fläche, Weingarten							
025	5.2.7	Schlüssel-Nr.: 1040		Herbolzheim		7511	1.368	1.368			LBP 080_A_FCS (EAE)
				255							
				Unland/Vegetationslose Fläche, Weg, Weingarten							
026	5.2.7	Schlüssel-Nr.: 1041		Herbolzheim		7513	684	684			LBP 080_A_FCS (EAE)
				255							
				Unland/Vegetationslose Fläche, Weingarten							



Vorhaben:

ABS/NBS Karlsruhe-Basel, Streckenabschnitt 7

PfA 7.1 Appenweier - Hohberg (Tunnel Offenburg)

Unterlage 6.1

Gemeinde: Herbolzheim											
Ifd. Nr.	Grunderwerbsplan (Unterlage Nr.)	Eigentümer Abt. I Name, Adresse	Nutzer Abt. II Name, Adresse	Gemarkung	Flur Nr.	Flurstück Nr.	Größe des Grundstücks m ²	Erwerbsfläche* m ²	Fläche für dingliche Sicherung* m ²	Fläche für Nutzungsbefugnis* m ²	Bemerkungen
				Grundbuch Band / Blatt							
				Nutzungsart							
1	2	3	4	5	6	7	8	9	10	11	12
027	5.2.7	Schlüssel-Nr.: 1042		Herbolzheim		7513/1	1.620	1.620			LBP 080_A_FCS (EAE)
				255							
				Unland/Vegetationslose Fläche, Weingarten							
028	5.2.7	Schlüssel-Nr.: 1043		Herbolzheim		7514	1.199	1.199			LBP 080_A_FCS (EAE)
				255							
				Unland/Vegetationslose Fläche, Weingarten							
029	5.2.7	Schlüssel-Nr.: 1044		Herbolzheim		7515	1.599	1.599			LBP 080_A_FCS (EAE)
		Schlüssel-Nr.: 1045		350							
		Schlüssel-Nr.: 1046 Schlüssel-Nr.: 1047		Unland/Vegetationslose Fläche, Weingarten							
030	5.2.7	Schlüssel-Nr.: 1048		Herbolzheim		7516	707	707			LBP 080_A_FCS (EAE)
		Schlüssel-Nr.: 1049		350							
		Schlüssel-Nr.: 1050 Schlüssel-Nr.: 1051		Unland/Vegetationslose Fläche, Weingarten							



Gemeinde: Herbolzheim											
lfd. Nr.	Grunderwerbsplan (Unterlage Nr.)	Eigentümer Abt. I Name, Adresse	Nutzer Abt. II Name, Adresse	Gemarkung	Flur Nr.	Flurstück Nr.	Größe des Grundstücks m ²	Erwerbsfläche* m ²	Fläche für dingliche Sicherung* m ²	Fläche für Nutzungsbefugnis* m ²	Bemerkungen
				Grundbuch Band / Blatt							
				Nutzungsart							
1	2	3	4	5	6	7	8	9	10	11	12
031	5.2.7	Schlüssel-Nr.: 1052		Herbolzheim		7517	709	709			LBP 080_A_FCS (EAE)
		Schlüssel-Nr.: 1053		350							
		Schlüssel-Nr.: 1054		Unland/Vegetationslose Fläche, Weingarten							
		Schlüssel-Nr.: 1055									
032	5.2.7	Schlüssel-Nr.: 1056		Herbolzheim		7518/1	677	677			LBP 080_A_FCS (EAE)
		Schlüssel-Nr.: 1057		350							
		Schlüssel-Nr.: 1058		Unland/Vegetationslose Fläche, Weingarten							
		Schlüssel-Nr.: 1059									
033	5.2.7	Schlüssel-Nr.: 1060		Herbolzheim		7518/2	677	677			LBP 080_A_FCS (EAE)
		Schlüssel-Nr.: 1061		350							
		Schlüssel-Nr.: 1062		Unland/Vegetationslose Fläche, Weingarten							
		Schlüssel-Nr.: 1063									
034	5.2.7	Schlüssel-Nr.: 1064		Herbolzheim		7519	1.004	1.004			LBP 080_A_FCS (EAE)
		Schlüssel-Nr.: 1065		350							
		Schlüssel-Nr.: 1066		Unland/Vegetationslose Fläche, Weingarten							
		Schlüssel-Nr.: 1067									



Vorhaben:

ABS/NBS Karlsruhe-Basel, Streckenabschnitt 7

PfA 7.1 Appenweier - Hohberg (Tunnel Offenburg)

Unterlage 6.1

Gemeinde: Herbolzheim											
Ifd. Nr.	Grunderwerbsplan (Unterlage Nr.)	Eigentümer Abt. I Name, Adresse	Nutzer Abt. II Name, Adresse	Gemarkung	Flur Nr.	Flurstück Nr.	Größe des Grundstücks	Erwerbsfläche*	Fläche für dingliche Sicherung*	Fläche für Nutzungsbefugnis*	Bemerkungen
				Grundbuch Band / Blatt							
				Nutzungsart							
1	2	3	4	5	6	7	8	9	10	11	12
035	5.2.7	Schlüssel-Nr.: 1068		Herbolzheim		7521/1	436	436			LBP 080_A_FCS (EAE)
		Schlüssel-Nr.: 1069		350							
		Schlüssel-Nr.: 1070		Weingarten							
		Schlüssel-Nr.: 1071									
036	5.2.7	Schlüssel-Nr.: 1072		Herbolzheim		7522	426	426			LBP 080_A_FCS (EAE)
		Schlüssel-Nr.: 1073		350							
		Schlüssel-Nr.: 1074		Weingarten							
		Schlüssel-Nr.: 1075									
037	5.2.7	Schlüssel-Nr.: 1076		Herbolzheim		7523	429	429			LBP 080_A_FCS (EAE)
		Schlüssel-Nr.: 1077		350							
		Schlüssel-Nr.: 1078		Weingarten							
		Schlüssel-Nr.: 1079									
038	5.2.7	Schlüssel-Nr.: 1080		Herbolzheim		7524	851	851			LBP 080_A_FCS (EAE)
		Schlüssel-Nr.: 1081		350							
		Schlüssel-Nr.: 1082		Unland/Vegetationslose Fläche, Weingarten							
		Schlüssel-Nr.: 1083									



Gemeinde: Herbolzheim											
Ifd. Nr.	Grunderwerbsplan (Unterlage Nr.)	Eigentümer Abt. I Name, Adresse	Nutzer Abt. II Name, Adresse	Gemarkung	Flur Nr.	Flurstück Nr.	Größe des Grundstücks m ²	Erwerbsfläche* m ²	Fläche für dingliche Sicherung* m ²	Fläche für Nutzungsbefugnis* m ²	Bemerkungen
				Grundbuch Band / Blatt							
				Nutzungsart							
1	2	3	4	5	6	7	8	9	10	11	12
039	5.2.7	Schlüssel-Nr.: 1084 Schlüssel-Nr.: 1085 Schlüssel-Nr.: 1086 Schlüssel-Nr.: 1087		Herbolzheim		7525	851	851			LBP 080_A_FCS (EAE)
				350							
				Unland/Vegetationslose Fläche, Weingarten							
040	5.2.7	Schlüssel-Nr.: 1088 Schlüssel-Nr.: 1089 Schlüssel-Nr.: 1090 Schlüssel-Nr.: 1091		Herbolzheim		7527	590	590			LBP 080_A_FCS (EAE)
				350							
				Unland/Vegetationslose Fläche, Weingarten							
041	5.2.8	Stadt Herbolzheim Hauptstraße 26 79336 Herbolzheim		Herbolzheim		5241	861		641		LBP 080_A_FCS (DAE)
				10794							
				Weg							
042	5.2.8	Schlüssel-Nr.: 0943		Herbolzheim		5242	1.575	1.575			LBP 080_A_FCS (EAE)
				7776							
				Ackerland							
043	5.2.8	Schlüssel-Nr.: 0944		Herbolzheim		5243	828	828			LBP 080_A_FCS (EAE)
				1163							
				Ackerland							



Vorhaben:

ABS/NBS Karlsruhe-Basel, Streckenabschnitt 7

PfA 7.1 Appenweier - Hohberg (Tunnel Offenburg)

Unterlage 6.1

Gemeinde: Herbolzheim											
Ifd. Nr.	Grunderwerbsplan (Unterlage Nr.)	Eigentümer Abt. I Name, Adresse	Nutzer Abt. II Name, Adresse	Gemarkung	Flur Nr.	Flurstück Nr.	Größe des Grundstücks	Erwerbsfläche*	Fläche für dingliche Sicherung*	Fläche für Nutzungsbefugnis*	Bemerkungen
				Grundbuch Band / Blatt							
				Nutzungsart							
1	2	3	4	5	6	7	8	9	10	11	12
044	5.2.8	Stadt Herbolzheim Hauptstraße 26 79336 Herbolzheim		Herbolzheim		5244	797		797		LBP 080_A_FCS (DAE)
				10854							
				Ackerland							
045	5.2.8	Stadt Herbolzheim Hauptstraße 26 79336 Herbolzheim		Herbolzheim		5245	813		813		LBP 080_A_FCS (DAE)
				10740							
				Ackerland							
046	5.2.8	Schlüssel-Nr.: 0945		Herbolzheim		5246	820	820			LBP 080_A_FCS (EAE)
				11246							
				Ackerland							
047	5.2.8	Schlüssel-Nr.: 0946		Herbolzheim		5247	1.316	1.316			LBP 080_A_FCS (EAE)
				11246							
				Ackerland							
048	5.2.8	Schlüssel-Nr.: 0947		Herbolzheim		5248	1.116	1.116			LBP 080_A_FCS (EAE)
				7280							
				Ackerland							
049	5.2.8	Schlüssel-Nr.: 0948		Herbolzheim		5249	839	839			LBP 080_A_FCS (EAE)
				8162							
				Ackerland							



Gemeinde: Herbolzheim											
Ifd. Nr.	Grunderwerbsplan (Unterlage Nr.)	Eigentümer Abt. I Name, Adresse	Nutzer Abt. II Name, Adresse	Gemarkung	Flur Nr.	Flurstück Nr.	Größe des Grundstücks m ²	Erwerbsfläche* m ²	Fläche für dingliche Sicherung* m ²	Fläche für Nutzungsbefugnis* m ²	Bemerkungen
				Grundbuch Band / Blatt							
				Nutzungsart							
1	2	3	4	5	6	7	8	9	10	11	12
050	5.2.8	Schlüssel-Nr.: 0949		Herbolzheim		5250	1.872	1.872			LBP 080_A_FCS (EAE)
				9023							
				Ackerland, Unland/Vegetationslose Fläche							
051	5.2.8	Schlüssel-Nr.: 0950		Herbolzheim		5251	803	803			LBP 080_A_FCS (EAE)
				1163							
				Ackerland							
052	5.2.8	Schlüssel-Nr.: 0951		Herbolzheim		5252	826	826			LBP 080_A_FCS (EAE)
				1163							
				Ackerland							
053	5.2.8	Schlüssel-Nr.: 0952		Herbolzheim		5253	761	761			LBP 080_A_FCS (EAE)
				1089							
				Ackerland							
054	5.2.8	Schlüssel-Nr.: 0953		Herbolzheim		5254	853	853			LBP 080_A_FCS (EAE)
				1089							
				Ackerland							



Vorhaben:

ABS/NBS Karlsruhe-Basel, Streckenabschnitt 7

PfA 7.1 Appenweier - Hohberg (Tunnel Offenburg)

Unterlage 6.1

Gemeinde: Herbolzheim											
Ifd. Nr.	Grunderwerbsplan (Unterlage Nr.)	Eigentümer Abt. I Name, Adresse	Nutzer Abt. II Name, Adresse	Gemarkung	Flur Nr.	Flurstück Nr.	Größe des Grundstücks m ²	Erwerbsfläche* m ²	Fläche für dingliche Sicherung* m ²	Fläche für Nutzungsbefugnis* m ²	Bemerkungen
				Grundbuch Band / Blatt							
				Nutzungsart							
1	2	3	4	5	6	7	8	9	10	11	12
055	5.2.8	Schlüssel-Nr.: 0954		Herbolzheim		5255	1.179	1.179			LBP 080_A_FCS (EAE)
				7402							
				Ackerland, Unland/Vegetationslose Fläche							
056	5.2.8	Schlüssel-Nr.: 0955		Herbolzheim		5256	964	964			LBP 080_A_FCS (EAE)
				7402							
				Ackerland, Unland/Vegetationslose Fläche							
057	5.2.8	Schlüssel-Nr.: 0956		Herbolzheim		5257	1.411	1.411			LBP 080_A_FCS (EAE)
				9023							
				Ackerland							
058	5.2.8	Schlüssel-Nr.: 0957		Herbolzheim		5258	1.712	1.712			LBP 080_A_FCS (EAE)
				8540							
				Ackerland, Unland/Vegetationslose Fläche							
059	5.2.8	Schlüssel-Nr.: 0958		Herbolzheim		5259	826	826			LBP 080_A_FCS (EAE)
				8540							
				Ackerland							

Planungsstand: 28.03.2024

Seite 257



Kofinanziert von der Fazilität „Connecting Europe“ der Europäischen Union

Gemeinde: Herbolzheim											
Ifd. Nr.	Grunderwerbsplan (Unterlage Nr.)	Eigentümer Abt. I Name, Adresse	Nutzer Abt. II Name, Adresse	Gemarkung	Flur Nr.	Flurstück Nr.	Größe des Grundstücks m ²	Erwerbsfläche* m ²	Fläche für dingliche Sicherung* m ²	Fläche für Nutzungsbefugnis* m ²	Bemerkungen
				Grundbuch Band / Blatt							
				Nutzungsart							
1	2	3	4	5	6	7	8	9	10	11	12
060	5.2.8	Schlüssel-Nr.: 0959		Herbolzheim		5260	856	856			LBP 080_A_FCS (EAE)
				8540							
				Ackerland							
061	5.2.8	Schlüssel-Nr.: 0960		Herbolzheim		5261	788	788			LBP 080_A_FCS (EAE)
				11118							
				Ackerland, Unland/Vegetationslose Fläche							
062	5.2.8	Schlüssel-Nr.: 0961		Herbolzheim		5262	1.295	1.295			LBP 080_A_FCS (EAE)
				1163							
				Ackerland, Unland/Vegetationslose Fläche							
063	5.2.8	Schlüssel-Nr.: 0962		Herbolzheim		5263	698	698			LBP 080_A_FCS (EAE)
				8540							
				Ackerland							
064	5.2.8	Schlüssel-Nr.: 0963		Herbolzheim		5264	674	674			LBP 080_A_FCS (EAE)
				1163							
				Ackerland							



Vorhaben:

ABS/NBS Karlsruhe-Basel, Streckenabschnitt 7

PfA 7.1 Appenweier - Hohberg (Tunnel Offenburg)

Unterlage 6.1

Gemeinde: Herbolzheim											
Ifd. Nr.	Grunderwerbsplan (Unterlage Nr.)	Eigentümer Abt. I Name, Adresse	Nutzer Abt. II Name, Adresse	Gemarkung	Flur Nr.	Flurstück Nr.	Größe des Grundstücks m ²	Erwerbsfläche* m ²	Fläche für dingliche Sicherung* m ²	Fläche für Nutzungsbefugnis* m ²	Bemerkungen
				Grundbuch Band / Blatt							
				Nutzungsart							
1	2	3	4	5	6	7	8	9	10	11	12
065	5.2.8	Schlüssel-Nr.: 0964		Herbolzheim		5265	1.030	1.030			LBP 080_A_FCS (EAE)
				1163							
				Ackerland, Unland/Vegetationslose Fläche							
066	5.2.8	Schlüssel-Nr.: 0965		Herbolzheim		5317/1	1.483	1.483			LBP 080_A_FCS (EAE)
		Schlüssel-Nr.: 0966									
		490									
067	5.2.8	Schlüssel-Nr.: 0967		Herbolzheim		5317/2	1.154	1.154			LBP 080_A_FCS (EAE)
		Schlüssel-Nr.: 0968									
		Schlüssel-Nr.: 0969 Schlüssel-Nr.: 0970									
068	5.2.8	Schlüssel-Nr.: 0971		Herbolzheim		5318/1	928	928			LBP 080_A_FCS (EAE)
		Schlüssel-Nr.: 0972									
		Schlüssel-Nr.: 0973 Schlüssel-Nr.: 0974									

Gemeinde: Herbolzheim											
Ifd. Nr.	Grunderwerbsplan (Unterlage Nr.)	Eigentümer Abt. I Name, Adresse	Nutzer Abt. II Name, Adresse	Gemarkung	Flur Nr.	Flurstück Nr.	Größe des Grundstücks m ²	Erwerbsfläche* m ²	Fläche für dingliche Sicherung* m ²	Fläche für Nutzungsbefugnis* m ²	Bemerkungen
				Grundbuch Band / Blatt							
				Nutzungsart							
1	2	3	4	5	6	7	8	9	10	11	12
069	5.2.8	Schlüssel-Nr.: 0975		Herbolzheim		5318/2	927	927			LBP 080_A_FCS (EAE)
				8540							
				Ackerland							
070	5.2.8	Schlüssel-Nr.: 0976		Herbolzheim		5345	915	915			LBP 080_A_FCS (EAE)
				1077							
				Ackerland							
071	5.2.8	Schlüssel-Nr.: 0977		Herbolzheim		5346	2.169	2.169			LBP 080_A_FCS (EAE)
		Schlüssel-Nr.: 0978									
		Schlüssel-Nr.: 0979 Schlüssel-Nr.: 0980		Ackerland, Unland/Vegetationslose Fläche, Weg							
072	5.2.8	Schlüssel-Nr.: 0981		Herbolzheim		5347	511	511			LBP 080_A_FCS (EAE)
				8527							
				Ackerland							
073	5.2.8	Schlüssel-Nr.: 0982		Herbolzheim		5348	520	520			LBP 080_A_FCS (EAE)
				8527							
				Ackerland							



Vorhaben:

ABS/NBS Karlsruhe-Basel, Streckenabschnitt 7

PfA 7.1 Appenweier - Hohberg (Tunnel Offenburg)

Unterlage 6.1

Gemeinde: Herbolzheim											
Ifd. Nr.	Grunderwerbsplan (Unterlage Nr.)	Eigentümer Abt. I Name, Adresse	Nutzer Abt. II Name, Adresse	Gemarkung	Flur Nr.	Flurstück Nr.	Größe des Grundstücks m ²	Erwerbsfläche* m ²	Fläche für dingliche Sicherung* m ²	Fläche für Nutzungsbefugnis* m ²	Bemerkungen
				Grundbuch Band / Blatt							
				Nutzungsart							
1	2	3	4	5	6	7	8	9	10	11	12
074	5.2.8	Schlüssel-Nr.: 0983		Herbolzheim		5398	443	443			LBP 080_A_FCS (EAE)
				1236							
				Ackerland							
075	5.2.8	Schlüssel-Nr.: 0984		Herbolzheim		5399	445	445			LBP 080_A_FCS (EAE)
				1236							
				Ackerland							
076	5.2.8	Schlüssel-Nr.: 0985		Herbolzheim		5400	446	446			LBP 080_A_FCS (EAE)
				1236							
				Ackerland							
077	5.2.8	Schlüssel-Nr.: 0986		Herbolzheim		5401	460	460			LBP 080_A_FCS (EAE)
				1236							
				Ackerland							
078	5.2.8	Schlüssel-Nr.: 0987		Herbolzheim		5402	839	839			LBP 080_A_FCS (EAE)
				299							
				Ackerland, Unland/Vegetationslose Fläche							



Gemeinde: Herbolzheim											
Ifd. Nr.	Grunderwerbsplan (Unterlage Nr.)	Eigentümer Abt. I Name, Adresse	Nutzer Abt. II Name, Adresse	Gemarkung	Flur Nr.	Flurstück Nr.	Größe des Grundstücks m ²	Erwerbsfläche* m ²	Fläche für dingliche Sicherung* m ²	Fläche für Nutzungsbefugnis* m ²	Bemerkungen
				Grundbuch Band / Blatt							
				Nutzungsart							
1	2	3	4	5	6	7	8	9	10	11	12
079	5.2.8	Schlüssel-Nr.: 0988		Herbolzheim		5403	825	825			LBP 080_A_FCS (EAE)
				1236							
				Ackerland, Unland/Vegetationslose Fläche							
080	5.2.8	Schlüssel-Nr.: 0989		Herbolzheim		5404/1	639	639			LBP 080_A_FCS (EAE)
				8527							
				Ackerland, Unland/Vegetationslose Fläche							
081	5.2.8	Stadt Herbolzheim Hauptstraße 26 79336 Herbolzheim		Herbolzheim		5405	1.141		1.141		LBP 080_A_FCS (DAE)
				10848							
				Ackerland, Unland/Vegetationslose Fläche							