














Legende:

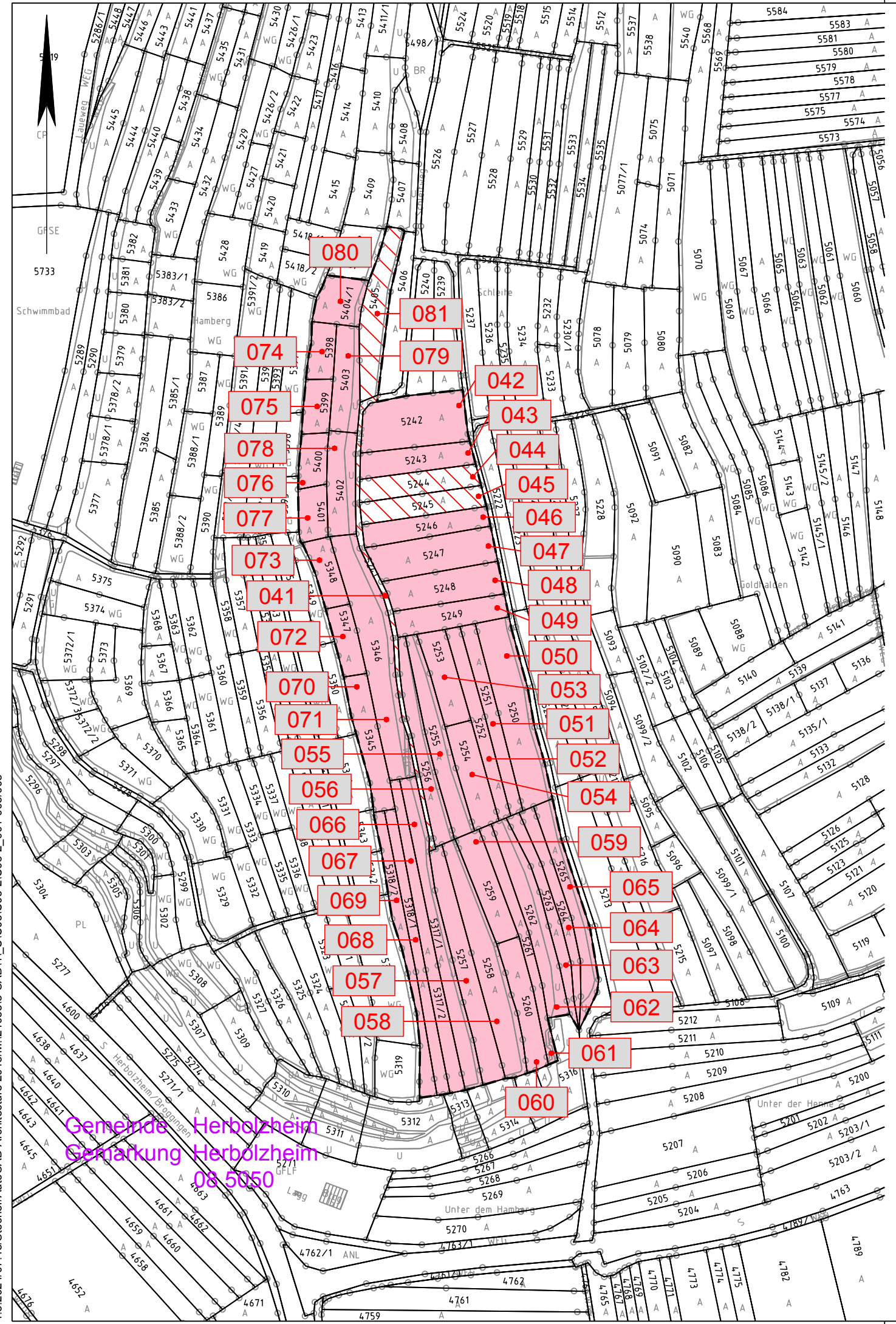
-  Bestand
-  äußere Grenze der vorhabenträgereigenen Grundstücke
-  Planfeststellungsgrenze
-  Kreis-/ Gemeindegrenze
-  Gemarkungsgrenze
-  Flurgrenze
-  Flurstücksgrenze
-  Zugehörigkeitshaken
-  Flurstücksnummer

Kataster

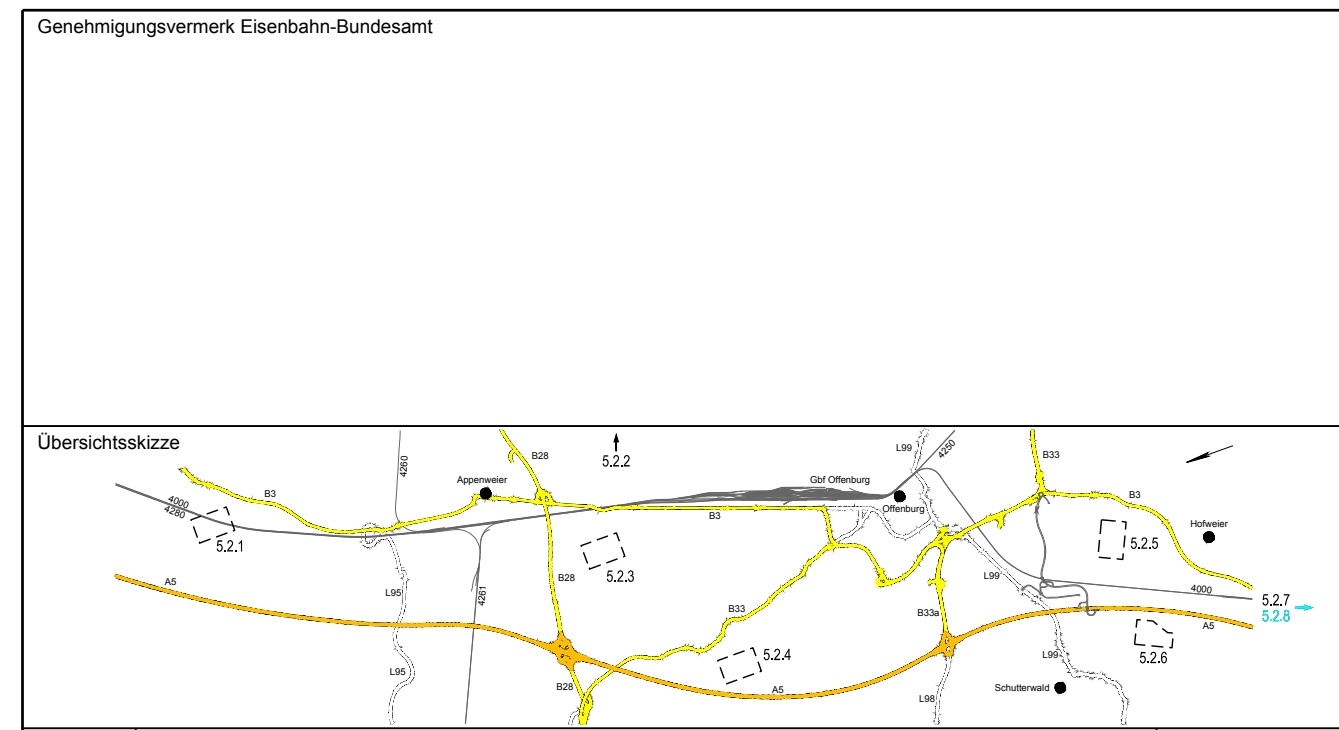
 laufende Nummer des Grunderwerbsverzeichnisses

-  Erwerb
-  vorübergehende Inanspruchnahme
-  dingliche Sicherung

Das dargestellte Kataster entspricht der offiziellen Abfrage beim Landesamt für Geoinformation und Landentwicklung Baden-Württemberg (LGL) von Januar 2024.




Gemeinde Herbolzheim
Gemarkung Herbolzheim
08 5050



0	Ausgangsverfahren: Antragsfassung	28.03.2024
Index	Änderungen bzw. Ergänzungen	Planungsstand

Genehmigungsplanung: Unterlage für eine Entscheidung nach § 18 AEG

Vorhabenträger:		Planzeichen: GP_5-2-8_LP-0	
		Projekt-Nr.: 24035	
DB InfraGO AG Zentrale Theodor-Heuss-Allee 7 60486 Frankfurt am Main		Datum Name	
Datum Unterschrift		gez. 03/2024 Sul	
Vertreter des Vorhabenträgers:		bearb. 03/2024 Ett	
		gepr. 03/2024 Gis	
DB InfraGO AG ABS/NBS Karlsruhe-Basel Schwarzwaldstraße 82 76137 Karlsruhe		Höhensystem: NHN (DHHN 92)	
Planverfasser:  OBERMEYER Infrastruktur GmbH & Co. KG Hasenbergstraße 31 70178 Stuttgart		Koordinatensystem: DB-REF	
Datum Unterschrift 28.03.2024 <i>i.v. Rische</i>		Ursprungsplan: -	
Vorhaben:		Blattgröße: 590 x 297	
ABS/NBS Karlsruhe-Basel, StA 7, Pfa 7.1 Appenweier - Hohberg (Tunnel Offenburg) NBS, Strecke 4280, Appenweier bis Hohberg, km 138.500 - km 154.000 ABS, Strecke 4000, Offenburg bis Hohberg, km 147.200 - km 154.550		Maßstab: 1 : 2500	

Planart:	GRUNDERWERBSPLAN LANDSCHAFTSPFLÉGERISCHE BEGLEITMASSNAHMEN
Planinhalt:	Herbolzheim Hamburg