

Gemeinde Offenburg  
Gemarkung Windschlag  
08 4719

Gemeinde Appenweier  
Gemarkung Appenweier  
08 4660

**Legende:**

- Bestand
- äußere Grenze der vorhabenträgereigenen Grundstücke
- Planfeststellungsgrenze
- Kreis-/ Gemeindegrenze
- Gemarkungsgrenze
- Flurgrenze
- Flurstücksgrenze
- Zugehörigkeitshaken
- Flurstücksnummer

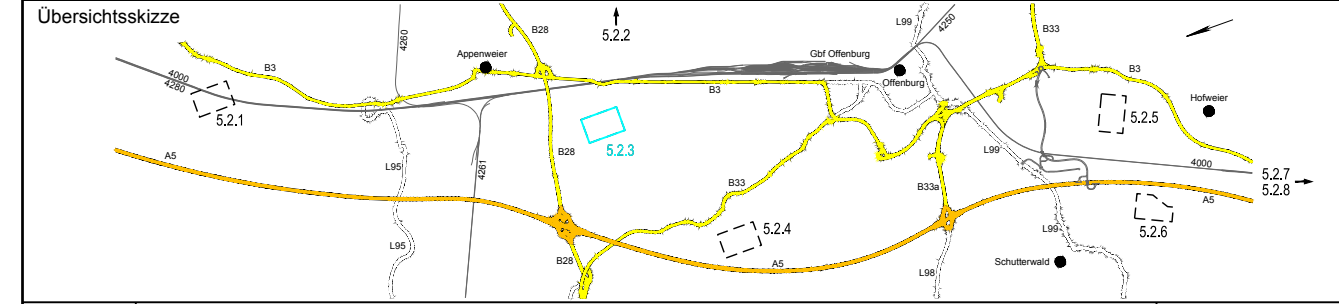

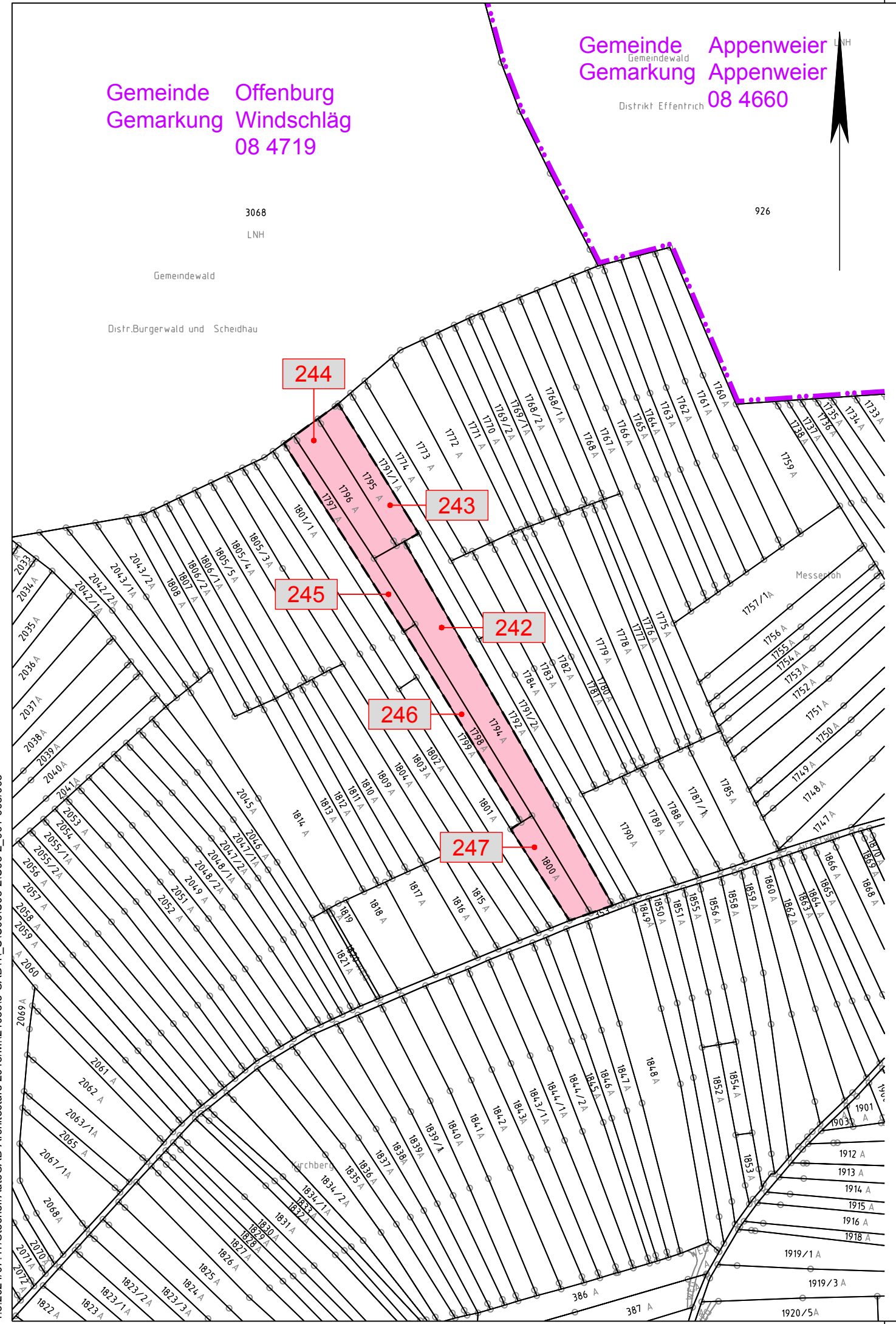
Kataster

Nr.

laufende Nummer des Grunderwerbsverzeichnisses

- Erwerb
- vorübergehende Inanspruchnahme
- dingliche Sicherung

Das dargestellte Kataster entspricht der offiziellen Abfrage beim Landesamt für Geoinformation und Landentwicklung Baden-Württemberg (LGL) von Februar/Mai 2021.



0	Ausgangsverfahren: Antragsfassung	28.03.2024
Index	Änderungen bzw. Ergänzungen	Planungsstand

**Genehmigungsplanung: Unterlage für eine Entscheidung nach § 18 AEG**

Vorhabenträger:		Planzeichen: GP_5-2-3_LP-0	
 DB InfraGO AG Zentrale Theodor-Heuss-Allee 7 60486 Frankfurt am Main		Projekt-Nr.: 24035	
Datum	Unterschrift	Datum	Name
		gez.	03/2024 Sul
		bearb.	03/2024 Ett
		gepr.	03/2024 Gis

Vertreter des Vorhabenträgers:		Planverfasser:	
 DB InfraGO AG ABS/NBS Karlsruhe-Basel Schwarzwaldstraße 82 76137 Karlsruhe		 OBERMEYER Infrastruktur GmbH & Co. KG Hasenbergstraße 31 70178 Stuttgart	
Datum	Unterschrift	Datum	Unterschrift
		28.03.2024	<i>i.v. Fischer</i>

Vorhaben:  
**ABS/NBS Karlsruhe-Basel, StA 7, Pfa 7.1 Appenweier - Hohberg (Tunnel Offenburg)**  
 NBS, Strecke 4280, Appenweier bis Hohberg, km 138.500 - km 154.000  
 ABS, Strecke 4000, Offenburg bis Hohberg, km 147.200 - km 154.550

Planart:	GRUNDERWERBSPLAN LANDSCHAFTSPFLEGERISCHE BEGLEITMASSNAHMEN
Planinhalt:	Windschlag Bürgerwald