













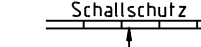



**Legende:**

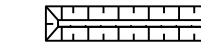
-  Bestand
-  Neubau / Änderung
-  temporäre Maßnahmen
-  Rückbau
-  äußere Grenze der vorhabentragereigenen Grundstücke
-  tangierende Planung (nachrichtliche Darstellung)
-  Planfeststellungsgrenze

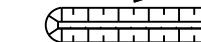
 laufende Nummer des Bauwerksverzeichnisses


-  Kreis-/ Gemeindegrenze
  -  Gemarkungsgrenze
  -  Flurgrenze
  -  Flurstücksgrenze
  -  Zugehörigkeitshaken
  -  Flurstücksnummer
- } Kataster

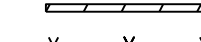
 Schallschutzwand mit Tür

 Böschung


 Entwässerungsgraben mit Fließrichtung


 Versickerungsanlage (Graben, Becken, Mulde)


 Mulde


 Stützwand

 Zaun


 Straßenablauf

 Einstiegsschacht / Entwässerungsleitung mit Fließrichtung


 Schieber für Wasserleitung

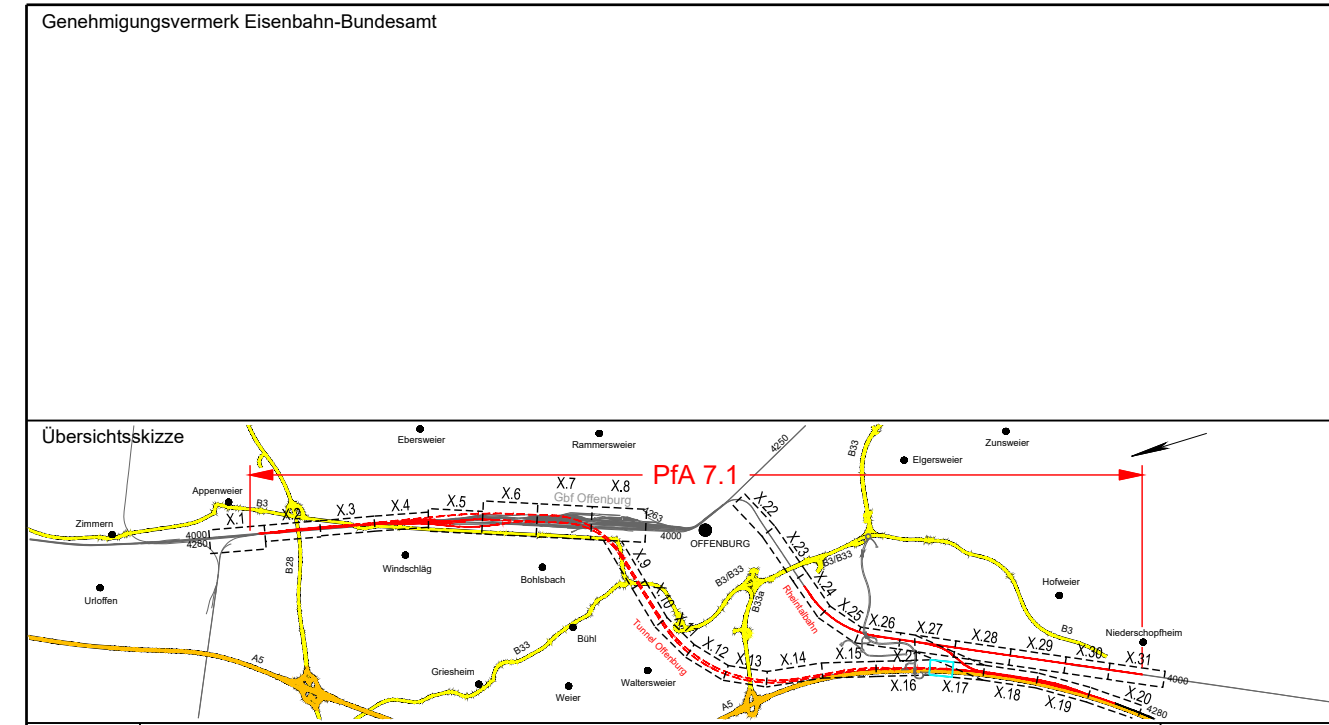
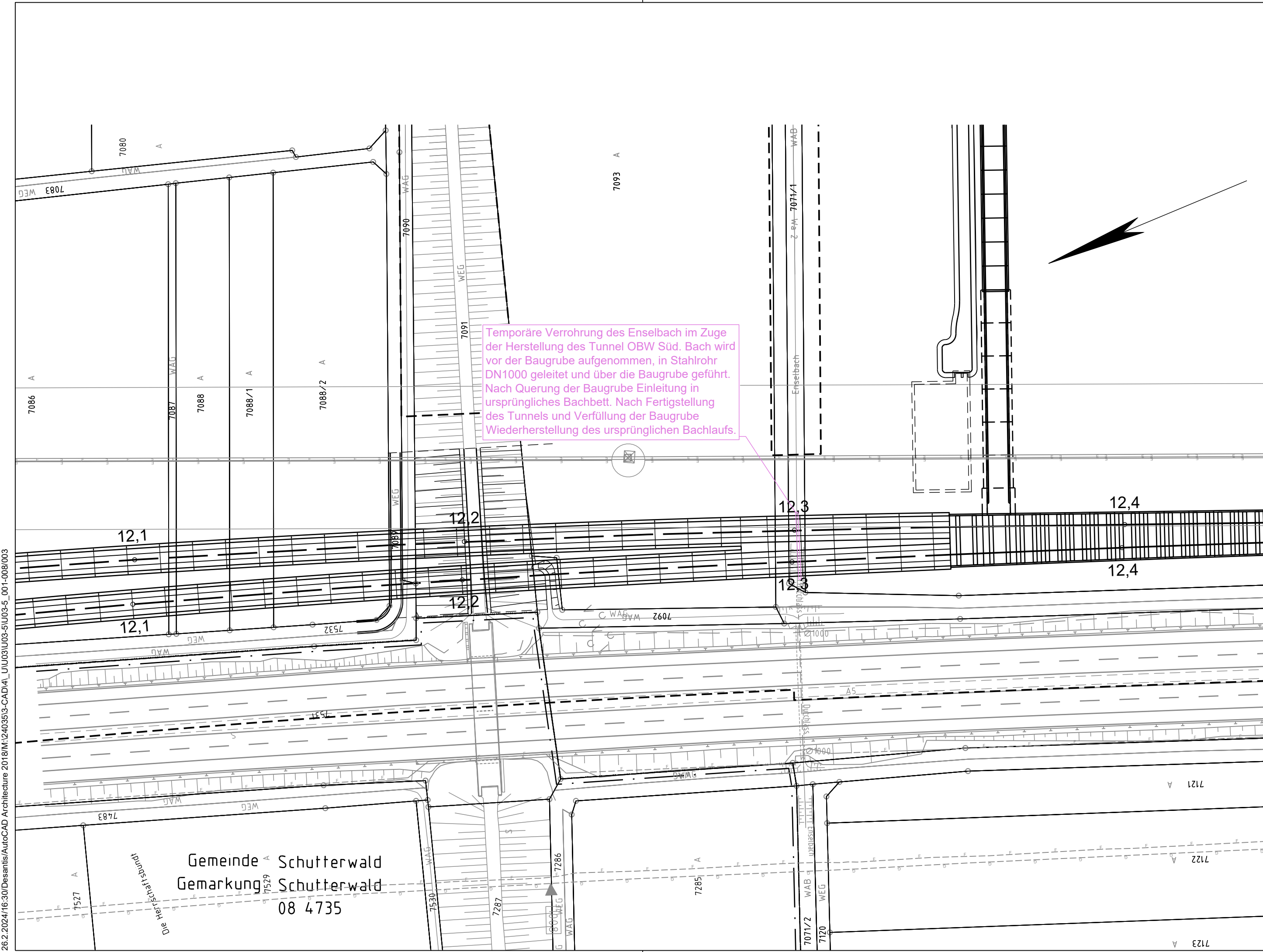
 Überflurhydrant; Unterflurhydrant

 Laubbaum; Nadelbaum

 Gebäude mit Überdachung

 Treppe

 Rampe



0	Ausgangsverfahren: Antragsfassung	28.03.2024
Index	Änderungen bzw. Ergänzungen	Planungsstand

**Genehmigungsplanung: Unterlage für eine Entscheidung nach § 18 AEG**

Vorhabenträger:		Planzeichen: GP_3-5-3_LP-0	
		Projekt-Nr.: 24035	
DB InfraGO AG Zentrale Theodor-Heuss-Allee 7 60486 Frankfurt am Main		Datum	Name
Datum		03/2024	DVa
Unterschrift		03/2024	KPH
Vertreter des Vorhabenträgers:		03/2024	MLo
		Höhensystem: DB-REF	
DB InfraGO AG ABS/NBS Karlsruhe-Basel Schwarzwaldstraße 82 76137 Karlsruhe		Koordinatensystem: NHN (DHHN 92)	
Datum		Ursprungsplan:	
28.03.2024		Blattgröße: 780 x 297	
Unterschrift		Maßstab: 1: 1000	
28.03.2024		i.v. Fischer	
Datum		Unterschrift	

Vorhaben:  
**ABS/NBS Karlsruhe-Basel, StA 7, PFA 7.1 Appenweier - Hohberg (Tunnel Offenburg)**  
 NBS, Strecke 4280, Appenweier bis Hohberg, km 138.500 - km 154.000  
 ABS, Strecke 4000, Offenburg bis Hohberg, km 147.200 - km 154.550

Planart: LAGEPLAN GEWÄSSER

Planinhalt:  
 Temporäre Verrohrung  
 Enselbach / Tunnel offene Bauweise