























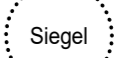


**Legende**

-  Staatsgrenze
-  Landesgrenze
-  Reg.-Bez. Grenze
-  Kreisgrenze
-  Gemeindegrenze
-  Gemarkungsgrenze
-  Flurgrenze
-  Tragmast (vorhanden) mit Leitungssache
-  Änderung Abspannmast (vorhanden) mit Leitungssache
-  Umstellung von Drehstrom auf Gleichstrom in vorh. Achse
-  Änderung Tragmast (vorhanden) mit Leitungssache
-  Änderung Abspannmast (vorhanden) mit Leitungssache
-  Lfd. Nr. der von der Planung betroffenen Flurstücke (siehe Registerblatt Sp. 2)
-  Lfd. Nr. der von der Zuwegung betroffenen Flurstücke (siehe Registerblatt Sp. 2)
-  Lfd. Nr. der von temporären Arbeits-/Gerüstbauflächen betroffenen Flurstücke (siehe Registerblatt Sp. 2)
-  Objektnummer lt. Kreuzungsverzeichnis
-  Schutzstreifenrand
-  Schutzstreifenfläche der geplanten Freileitung für die im Plan dargestellte Gemarkung
-  temporäre Arbeits-/Gerüstbauflächen innerhalb des Schutzstreifens (nachrichtliche Darstellung)
-  temporäre Arbeits-/Gerüstbauflächen außerhalb des Schutzstreifens auf Flurstücken mit Leitungsrecht
-  temporäre Arbeits-/Gerüstbauflächen außerhalb des Schutzstreifens auf Flurstücken ohne Leitungsrecht
-  Zuwegung
-  Zuwegung auf Basis Leitungsrecht
-  Planung nachrichtlich übernommen

Planfeststellungsvermerk der Planfeststellungsbehörde  
Nach § 24 NABEG i.V.m. § 18 NABEG, § 43b EnWG, § 74 VwVfG planfestgestellt durch Beschluss

Planfeststellungsbehörde  vom ..... 20.....

**Höchstspannungsleitung Osterath – Philippsburg; Gleichstrom**

**110-/380-kV-Höchstspannungsfreileitung  
Rommerskirchen - Sechtem  
Bl. 4215**

Abschnitt: Pkt. Brauweiler Süd - Pkt. Frechen  
Abschnitt: Pkt. Frechen - Pkt. Kalscheuren  
- Ergänzung der Zuwegung zu den Masten -

**Lageplan  
1:2000**

Bereich Mast Nr. 48

|                                |                     |
|--------------------------------|---------------------|
| Gemarkung : FRECHEN            | BACHEM              |
| Gemeinde : Frechen             | Frechen             |
| Kreis : Rhein-Erft-Kreis       | Rhein-Erft-Kreis    |
| Reg.Bez. : Köln                | Köln                |
| Land : Nordrhein-Westfalen     | Nordrhein-Westfalen |
| Katasteramt : Rhein-Erft-Kreis | Rhein-Erft-Kreis    |
| Grundbuchamt : Kerpen          | Kerpen              |

|           |            |          |
|-----------|------------|----------|
| Ausgabe:  | 25.04.2024 | 13:40:11 |
| Erstellt: | 12.06.2017 | 15:36:41 |
| Inhalt:   | Planung    |          |

