


Planfeststellungsvermerk der Planfeststellungsbehörde
 Nach § 24 NABEG i.V.m. § 18 NABEG, § 43b EnWG, § 74 VwVfG planfestgestellt durch Beschluss

Planfeststellungsbehörde  vom 20

Höchstspannungsleitung Osterath – Philippsburg; Gleichstrom

**110-/380-kV-Höchstspannungsfreileitung
 Rommerskirchen - Sechtem
 BI. 4215**

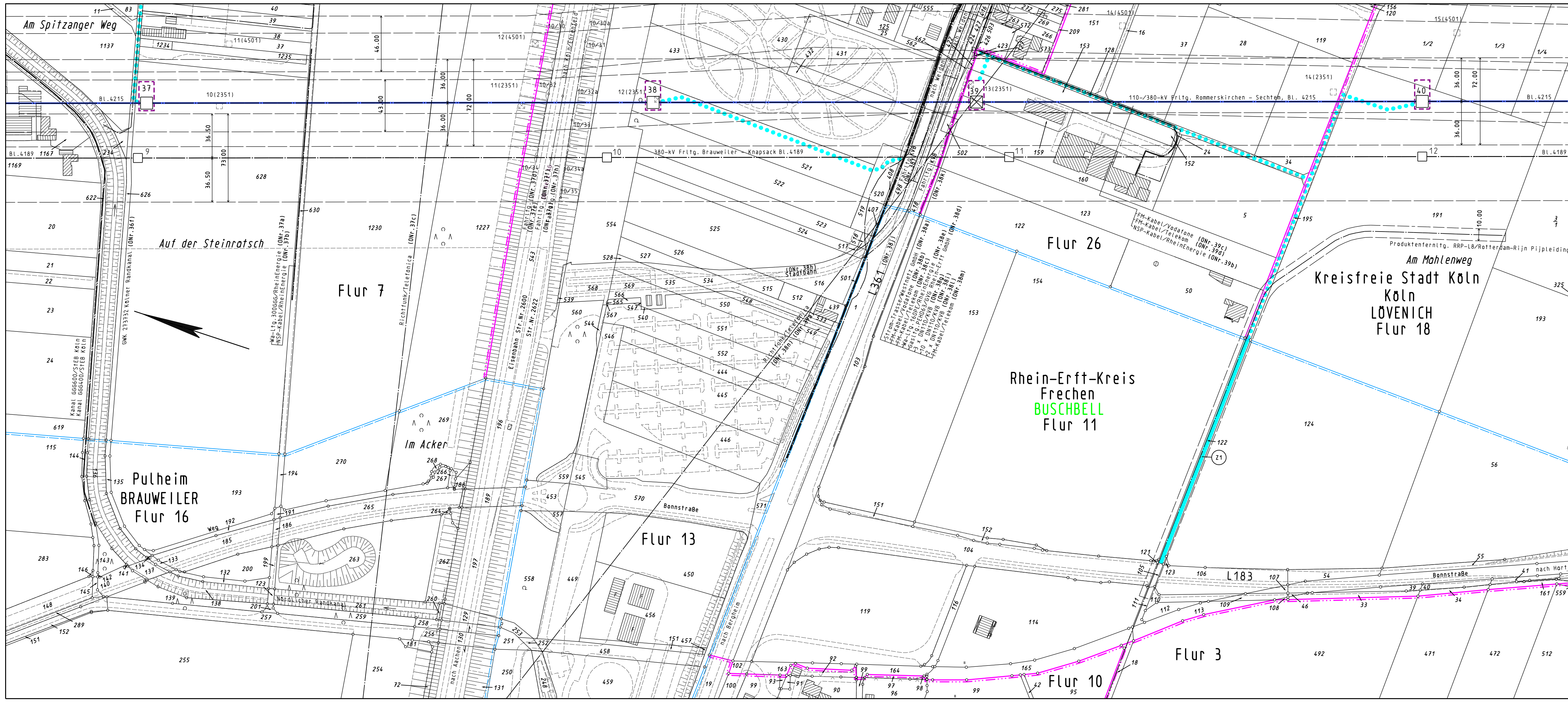
Abschnitt: Pkt. Brauweiler Süd - Pkt. Frechen
 - Ergänzung der Zuwegung zu den Masten -

**Lageplan
 1:2000**


















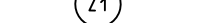

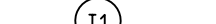




von Mast Nr. 37 bis Mast Nr. 40

Gemarkung : LÖVENICH	BUSCHBELL	BRAUWEILER
Gemeinde : Köln	Frechen	Pulheim
Kreis : Köln	Rhein-Erft-Kreis	Rhein-Erft-Kreis
Reg. Bez. : Köln	Köln	Köln
Land : Nordrhein-Westfalen	Nordrhein-Westfalen	Nordrhein-Westfalen
Katasteramt : Stadt Köln	Rhein-Erft-Kreis	Rhein-Erft-Kreis
Grundbuchamt: Köln	Kerpen	Bergheim

Ausgabe:	25.04.2024	13:37:16
Erstellt:	12.06.2017	08:53:52
Inhalt:	Planung	



Legende

-  Staatsgrenze
-  Landesgrenze
-  Reg.-Bez. Grenze
-  Kreisgrenze
-  Gemeindegrenze
-  Gemarkungsgrenze
-  Flurgrenze
-  Tragmast (vorhanden) mit Leitungsachse
-  Abspannmast (vorhanden) mit Leitungsachse
-  Umstellung von Drehstrom auf Gleichstrom in vorh. Achse
-  Änderung Tragmast (vorhanden) mit Leitungsachse
-  Änderung Abspannmast (vorhanden) mit Leitungsachse
-  Lfd. Nr. der von der Planung betroffenen Flurstücke (siehe Registerblatt Sp. 2)
-  Lfd. Nr. der von der Zuwegung betroffenen Flurstücke (siehe Registerblatt Sp. 2)
-  Lfd. Nr. der von temporären Arbeits-/Gerüstbauflächen betroffenen Flurstücke (siehe Registerblatt Sp. 2)
-  Objekt- und Kreuzungsverzeichnis
-  Schutzstreifenrand
-  Schutzstreifenfläche der geplanten Freileitung für die im Plan dargestellte Gemarkung
-  temporäre Arbeits-/Gerüstbauflächen innerhalb des Schutzstreifens (nachrichtliche Darstellung)
-  temporäre Arbeits-/Gerüstbauflächen außerhalb des Schutzstreifens auf Flurstücken mit Leitungsrecht
-  temporäre Arbeits-/Gerüstbauflächen außerhalb des Schutzstreifens auf Flurstücken ohne Leitungsrecht
-  Zuwegung
-  Zuwegung auf Basis Leitungsrecht
-  Planung nachrichtlich übernommen