

**Land Nordrhein-Westfalen**

**Reg.-Bez. Köln**

**Kreisfreie Stadt Bonn**

**Stadt Bonn**

**Duisdorf**

**Stadt Meckenheim**

**Pkt. Meckenheim Nord**

**Pkt. Witterschlick**

**Witterschlick**

**Stadt Rheinbach**







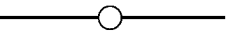
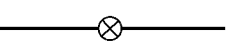


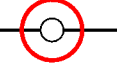

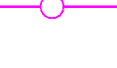


**Rhein-Sieg-Kreis**

**Gemeinde Alfter**

**Stadt Bornheim**

**Gemeinde Swisttal**

**Legende**

-  Staatsgrenze
-  Landesgrenze
-  Reg.-Bez. Grenze
-  Kreisgrenze
-  Gemeindegrenze
-  Umspannanlage (Bestand)
-  Tragmast (vorhanden) mit Leitungsachse
-  Abspannmast (vorhanden) mit Leitungsachse
-  Hochspannungskabel
-  Umstellung von Drehstrom auf Gleichstrom in vorh. Achse
-  Änderung Tragmast (vorhanden) mit Leitungsachse
-  Änderung Abspannmast (vorhanden) mit Leitungsachse
-  Tragmast (geplant) Freileitungsprovisorium
-  Abspannmast (geplant) Freileitungsprovisorium
-  Waldfläche

Planfeststellungsvermerk der Planfeststellungsbehörde  
 Nach § 24 NABEG i.V.m. § 18 NABEG, § 43b EnWG, § 74 VwVfG planfestgestellt durch Beschluss  
 vom ..... 20 .....

Planfeststellungsbehörde



**Höchstspannungsleitung  
 Osterath - Philippsburg; Gleichstrom**

Änderung 110-/380-kV-Höchstspannungsfreileitung  
**Rommerskirchen - Sechtem  
 Bl. 4215**

Änderung 110-/380-kV-Höchstspannungsfreileitung  
**Weißenthurm - Sechtem  
 Bl. 4197**

**Übersichtsplan  
 1 : 25000**

Zur Plananfertigung verwendete TK 25: 5207, 5208, 5307, 5308

Ausgabe:	25.04.2024	-/-
Erstellt:	10.02.2015	SPIE/Ju
Inhalt:	Planung	



© Land NRW (2015) Datenlizenz Deutschland  
 - Namensnennung - Version 2.0  
 (www.govdata.de/dl-de/by-2-0)

vervielfältigt durch die  
 Amprion GmbH  
 G-L  
 Robert-Schuman-Straße 7  
 44263 Dortmund