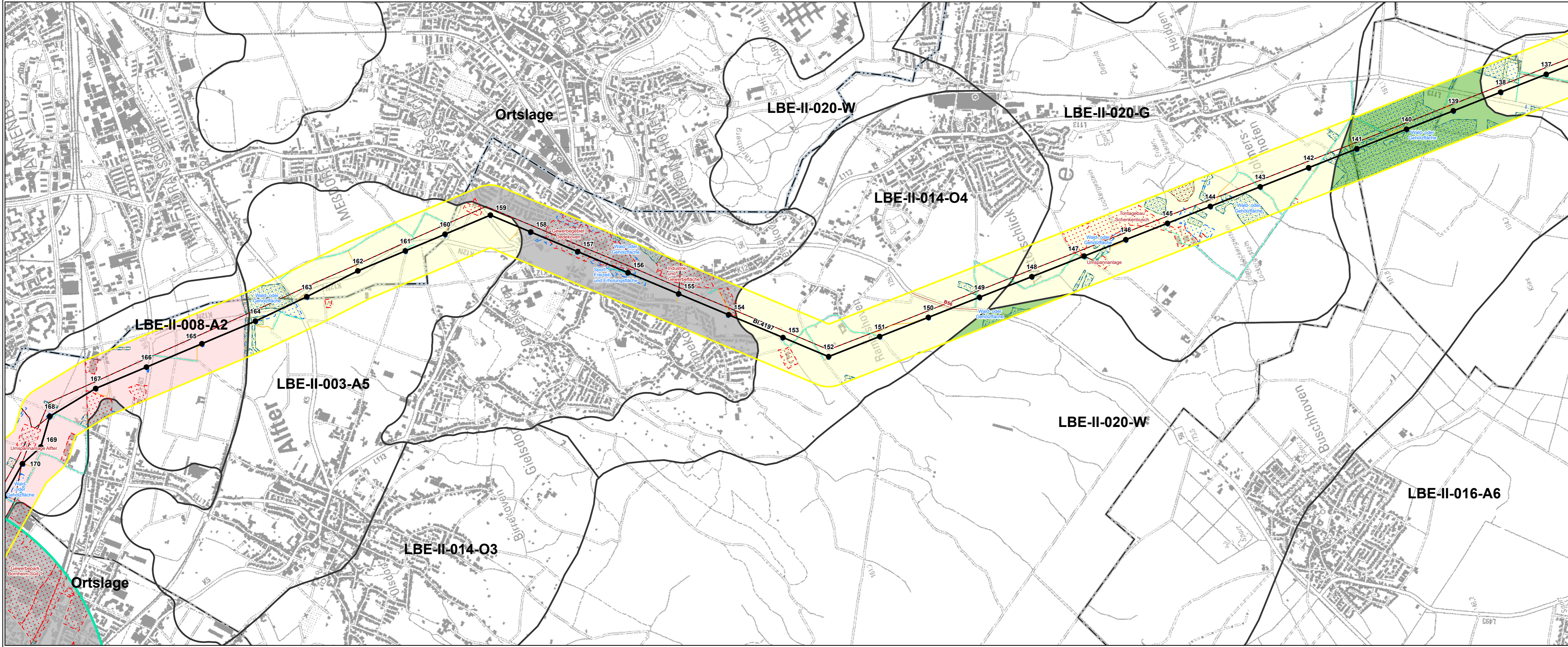


Projekt: G:\Projekte\06\0618\09 - Amprion GmbH\Amprion - Ultrarot PV E. SE\06_GIBD_GIBD_GIBD_Erweiterungsplanung\UPL\UPL_57_1_S8_1_Landschaft_KoB\UPL_57_1_S8_1_Landschaft_KoB\UPL_57_1_S8_1_Landschaft_KoB\UPL_57_1_S8_1_Landschaft_KoB.dwg, Datum gedruckt: 28. März 2024, Datum gespeichert: 28. März 2024, 15:58:48, 1:58:48, 1:58:48, 1:58:48



Legende

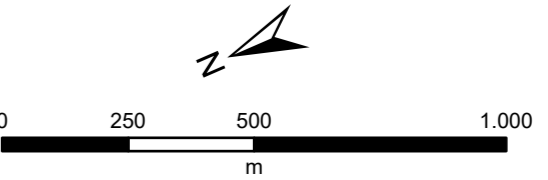
Technische Planung

- Mast**
- Bestand
- Masterhöhung bzw. -umbau
- Mast (nachrichtliche Darstellung)
- Auflastprovisorium
- Leitung - Maßnahme**
- Umstellung von Drehstrom auf Gleichstrom in vorh. Achse
- Neubau
- Provisorium
- Zuwegung**
- temporäre Zuwegung
- vorhandener befestigter Weg
- Arbeitsfläche**
- Arbeitsfläche
- Sonstiges**
- Portale (nachrichtliche Darstellung)
- Untersuchungsraum**
- 200 m beidseits der Trassenachse
- 1.500 m beidseits der Trassenachse im Bereich von Masterhöhen und Neubeseilungen
- Administrative Grenze**
- Landesgrenze
- Stadtgrenze, Kreisgrenze
- Gemeindegrenze

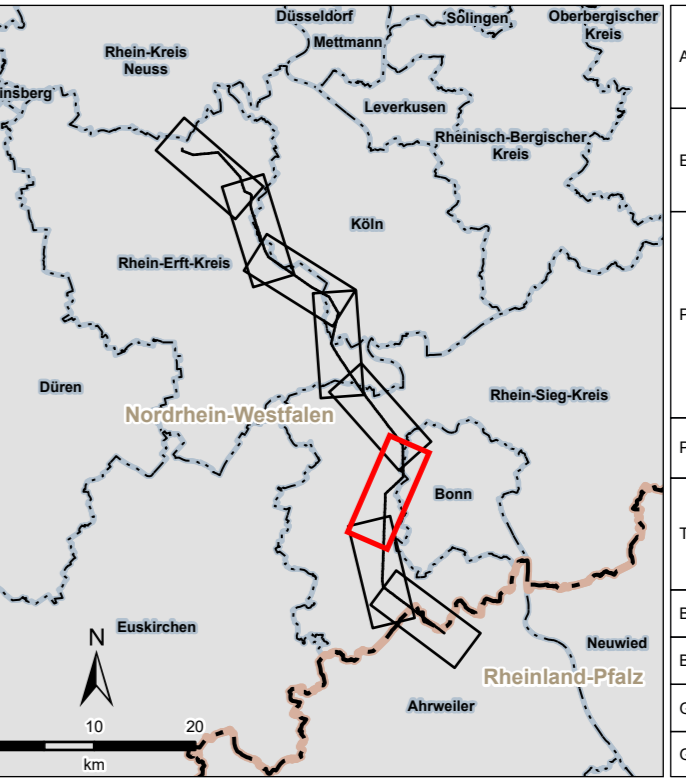
- Wald mit Erholungsfunktion
- Landschaftsbildeneinheit/Naturraum
- Visuelle Belastung**
- Visuelle Vorbelastung durch Bestandsmasten (Radius fünfzehnfache Masthöhe)
- Konflikt La1: visuelle Neubelastung der Landschaft

- Wertgebende und wertmindernde Strukturen**
- Wertmindernde Strukturen (punktuell)
- Wertmindernde Strukturen (Hochspannungsleitung)
- Wertmindernde Strukturen (linienhaft)
- Wertmindernde Strukturen (flächenhaft)
- Besonders wertgebende Strukturen (flächenhaft)

- Landschaftsbildbewertung**
- sehr gering
- gering
- mittel
- hoch
- sehr hoch
- nicht bewertet



Quellen:
 Siehe Kapitel 5 des Registers 17
 Digitale Topographische Karte 1:25.000:
 © GeoBasis-DE / BKG 2018



Auftraggeber:	Amprion GmbH Robert-Schuman-Straße 7 44263 Dortmund	
Erstellt durch:	ERM GmbH Siemensstraße 9 63263 Neu-Isenburg	
Projekt:	Höchstspannungsleitung Osterath – Philippsburg Gleichstrom Rommerskirchen – Landesgrenze NRW / RLP	
Phase:	Planfeststellungsverfahren	
Thema:	Register 17 Landschaft Bestands- und Auswirkungskarte	
Blattgröße:	A4 lang	Maßstab: 1:15.000
Bearbeitet:	FM	Status: Bericht
Gezeichnet:	AAW	Stand: April 2024
Geprüft:	RL	Karten-Nr.: 5.7.1 - Blatt 6 von 8