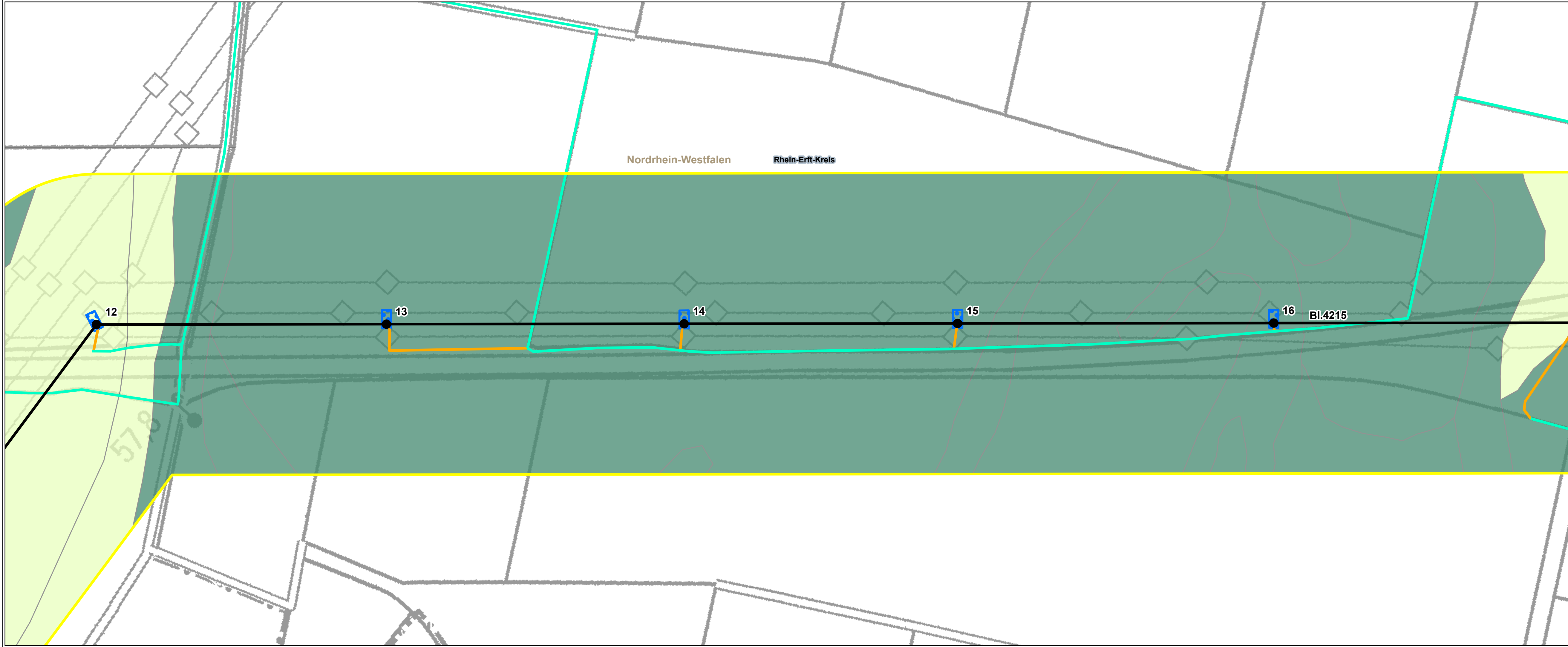


Pfad: G:\Projects\060489 - Amprion GmbH\Amprion - Ultrahoch PVV E1 SE106_GB00C_GIS_Projekte\03_Erweiterungsfeld\UPL\UPL_5_4_1_5_4_2_Boden\UPL_5_4_1_5_4_2_Boden.npw, Datum gespeichert: 28. März 2024, Datum gedruckt: 28. März 2024



Legende

Technische Planung

- Mast**
- Bestand
 - Masterhöhung bzw. -umbau
 - Mast (nachrichtliche Darstellung)
 - Auflastprovisorium
- Leitung - Maßnahme**
- Umstellung von Drehstrom auf Gleichstrom in vorh. Achse
 - Neubau
 - Provisorium
- Zuwegung**
- temporäre Zuwegung
 - vorhandener befestigter Weg
- Arbeitsfläche**
- Arbeitsfläche
- Sonstiges**
- | Portale (nachrichtliche Darstellung)
- Administrative Grenze**
- Landesgrenze
 - Stadtgrenze, Kreisgrenze
 - Gemeindegrenze

Untersuchungsraum

200 m beidseits der Trassenachse

Schutzwürdige Böden (NRW)

(1:50.000) 3. Auflage

- Nach untenstehenden Kriterien weniger schutzwürdig bzw. nicht kartiert

Archiv der Natur- und Kulturgeschichte

- Böden aus tertiären Lockergesteinen

Biotopeentwicklungspotenzial

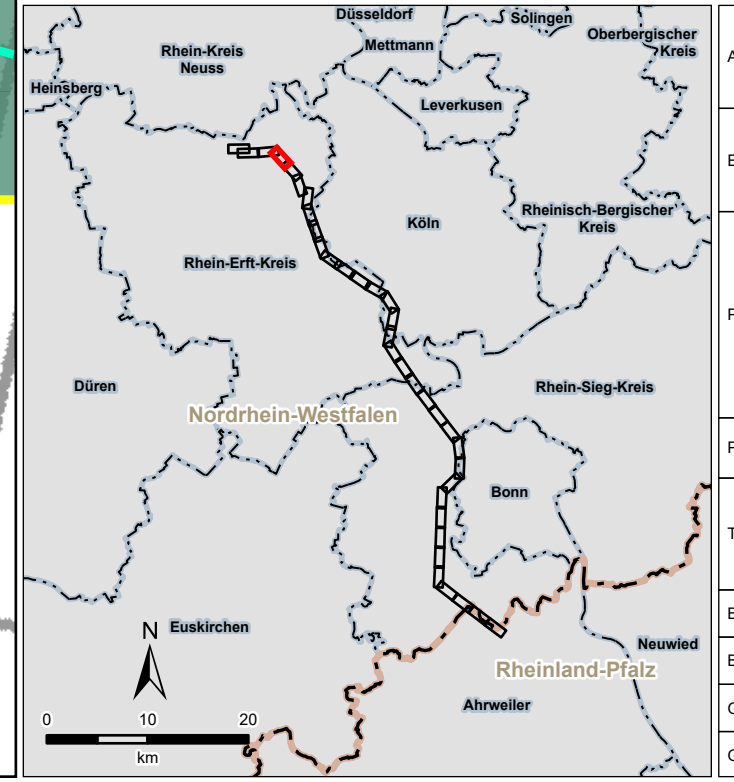
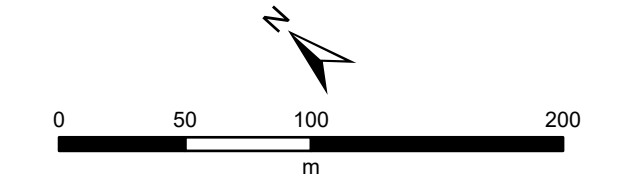
- Sand- oder Schuttböden (hoch)

Regler- und Pufferfunktion / natürliche Bodenfruchtbarkeit

- Sehr hohe Funktionserfüllung
- Hohe Funktionserfüllung
- Böden mit großem Wasserrückhaltevermögen (Kühlfunktion, Wasserhaushalt)

Bodenfunktionsbewertung (RLP)

- sehr hoch
- hoch
- mittel
- gering



Quellen:
 Siehe Kapitel 5 des Registers 17
 Digitale Topographische Karte 1:25.000:
 © GeoBasis-DE / BKG 2018

Amprion GmbH Auftraggeber: Robert-Schuman-Straße 7 44263 Dortmund		
ERM GmbH Erstellt durch: Siemensstraße 9 63263 Neu-Isenburg Tel: +49 (0) 6102/206-0 Fax: +49 (0) 6102/771 904-0		
Höchstspannungsleitung Osterath – Philippsburg Gleichstrom		
Rommerskirchen – Landesgrenze NRW / RLP		
Planfeststellungsverfahren		
Register 17 Boden Bodenfunktionen		
Blattgröße:	A4 lang	Maßstab: 1:3.000
Bearbeitet:	FM	Status: Bericht
Gezeichnet:	LDI	Stand: April 2024
Geprüft:	RL	Karten-Nr.: 5.4.2 - Blatt 4 von 35