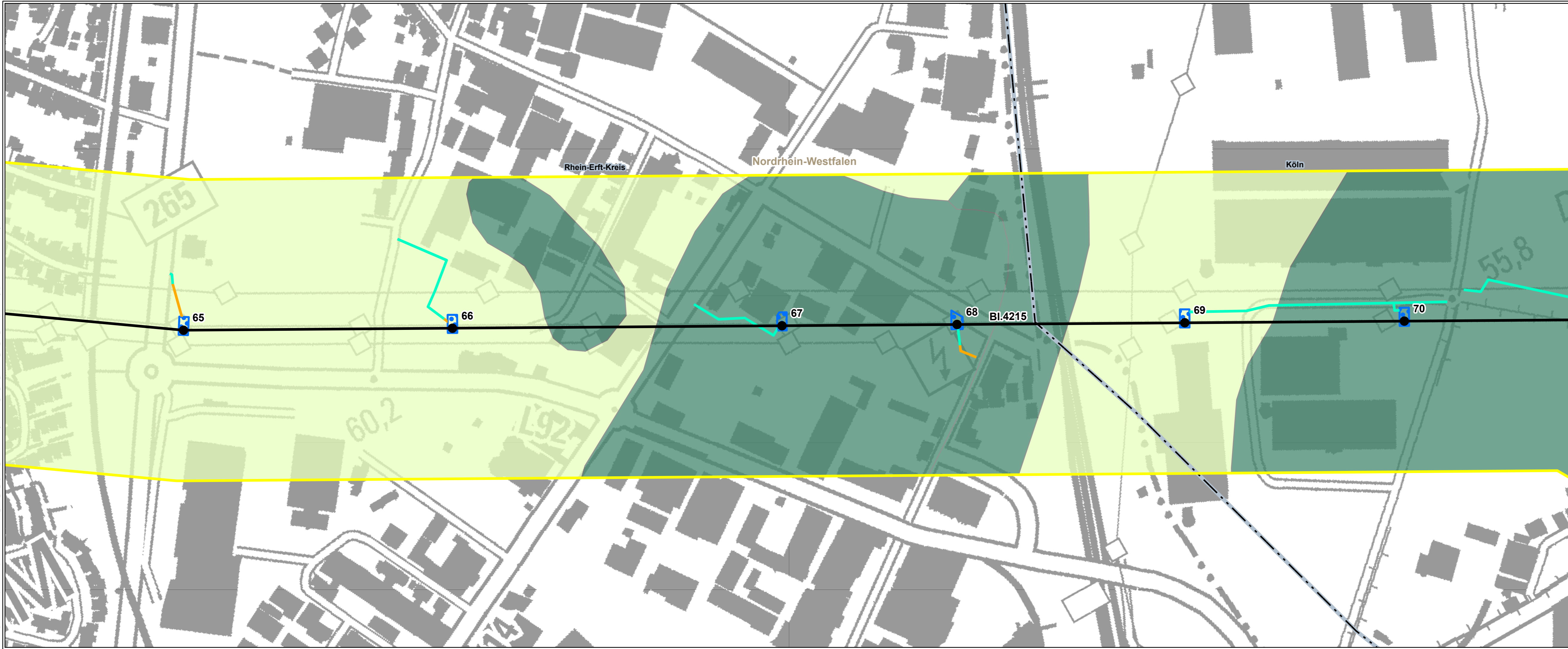


Proj: G:\Projects\061649 - Amprion GmbH\Amprion - Ultrahoch PV II SE106_GIBD0_GIB_Projekt\003_Erweiterungsfeld\UPL\UPL_5_4_1_5_4_2_Boden\UPL_5_4_1_5_4_2_Boden.rvt, Datum gespeichert: 28. März 2024, Datum gedruckt: 28. März 2024



Legende

Technische Planung

Mast

- Bestand
- Masterhöhung bzw. -umbau
- Mast (nachrichtliche Darstellung)
- Auflastprovisorium

Leitung - Maßnahme

- Umstellung von Drehstrom auf Gleichstrom in vorh. Achse
- Neubau
- Provisorium

Zuwegung

- temporäre Zuwegung
- vorhandener befestigter Weg

Arbeitsfläche

- Arbeitsfläche

Sonstiges

- Portale (nachrichtliche Darstellung)

Administrative Grenze

- Landesgrenze
- Stadtgrenze, Kreisgrenze
- Gemeindegrenze

Untersuchungsraum

- 200 m beidseits der Trassenachse

Schutzwürdige Böden (NRW) (1:50.000) 3. Auflage

- Nach untenstehenden Kriterien weniger schutzwürdig bzw. nicht kartiert

Archiv der Natur- und Kulturgeschichte

- Böden aus tertiären Lockergesteinen

Biopotential

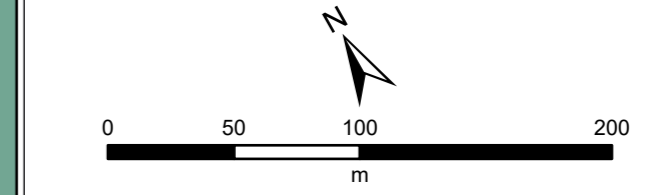
- Sand- oder Schuttböden (hoch)

Regler- und Pufferfunktion / natürliche Bodenfruchtbarkeit

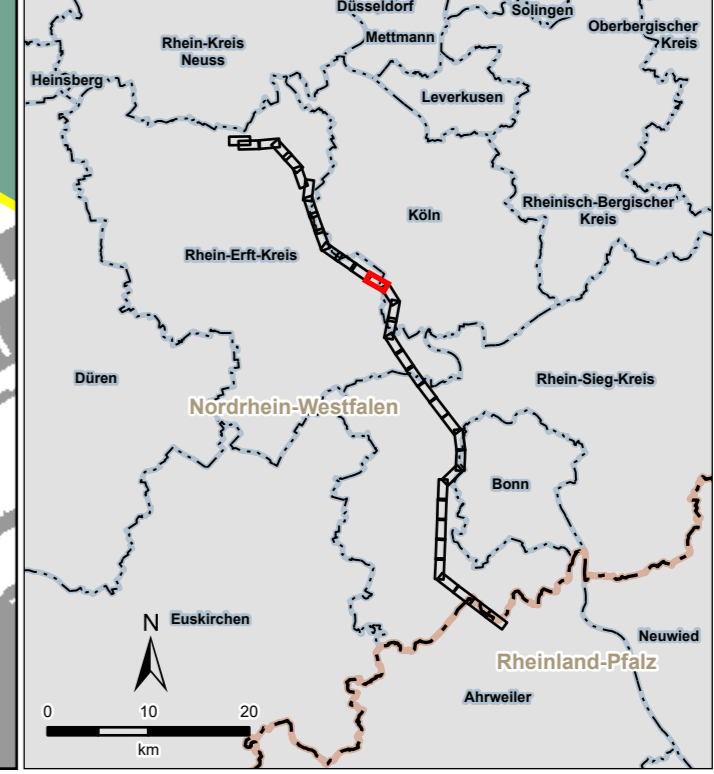
- Sehr hohe Funktionserfüllung
- Hohe Funktionserfüllung
- Böden mit großem Wasserrückhaltevermögen (Kühlfunktion, Wasserhaushalt)

Bodenfunktionsbewertung (RLP)

- sehr hoch
- hoch
- mittel
- gering



Quellen:
Siehe Kapitel 5 des Registers 17
Digitale Topographische Karte 1:25.000:
© GeoBasis-DE / BKG 2018



Auftraggeber:	Amprion GmbH Robert-Schuman-Straße 7 44263 Dortmund	
Erstellt durch:	ERM GmbH Siemensstraße 9 63263 Neu-Isenburg	
Projekt:	Höchstspannungsleitung Osterath – Philippsburg Gleichstrom Rommerskirchen – Landesgrenze NRW / RLP	
Phase:	Planfeststellungsverfahren	
Thema:	Register 17 Boden Bodenfunktionen	
Blattgröße:	A4 lang	Maßstab: 1:3.000
Bearbeitet:	FM	Status: Bericht
Gezeichnet:	LDI	Stand: April 2024
Geprüft:	RL	Karten-Nr.: 5.4.2 - Blatt 14 von 35