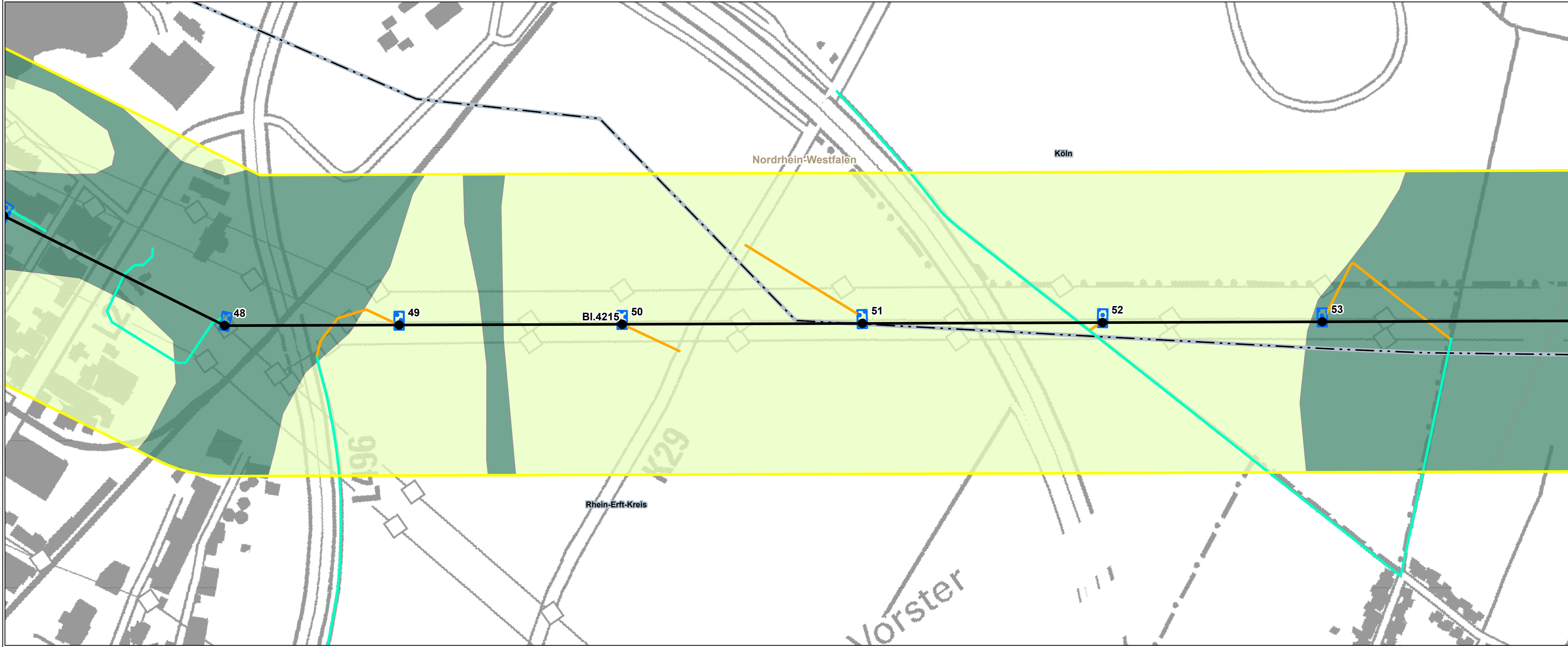


Proj: G:\Projects\060489 - Amprion GmbH\Amprion - Ultrahoch PV II SE106\_GIBD\_GIB\_Projekt03\_Erweiterungsfeld\UPL\UPL\_5\_4\_1\_5\_4\_2\_Boden\UPL\_5\_4\_1\_5\_4\_2\_Boden.nrn, Datum gespeichert: 28. März 2024, Datum gedruckt: 28. März 2024



### Legende

#### Technische Planung

- Mast**
  - Bestand
  - Masterhöhung bzw. -umbau
  - Mast (nachrichtliche Darstellung)
  - Auflastprovisorium

#### Leitung - Maßnahme

- Umstellung von Drehstrom auf Gleichstrom in vorh. Achse
- Neubau
- Provisorium

#### Zuwegung

- temporäre Zuwegung
- vorhandener befestigter Weg

#### Arbeitsfläche

- Arbeitsfläche

#### Sonstiges

- Portale (nachrichtliche Darstellung)

#### Administrative Grenze

- Landesgrenze
- Stadtgrenze, Kreisgrenze
- Gemeindegrenze

#### Untersuchungsraum

- 200 m beidseits der Trassenachse

#### Schutzwürdige Böden (NRW)

##### (1:50.000) 3. Auflage

- Nach untenstehenden Kriterien weniger schutzwürdig bzw. nicht kartiert

#### Archiv der Natur- und Kulturgeschichte

- Böden aus tertiären Lockergesteinen

#### Biotopeentwicklungspotenzial

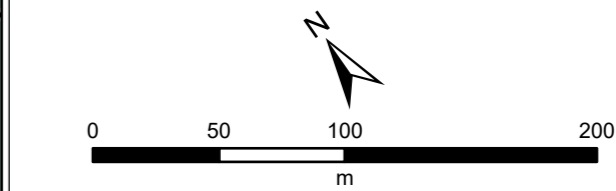
- Sand- oder Schuttböden (hoch)

#### Regler- und Pufferfunktion / natürliche Bodenfruchtbarkeit

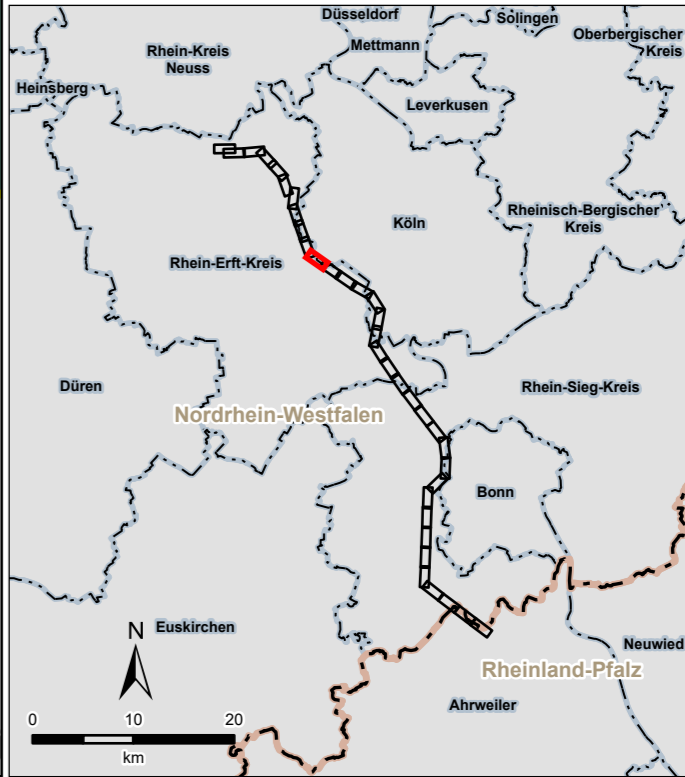
- Sehr hohe Funktionserfüllung
- Hohe Funktionserfüllung
- Böden mit großem Wasserrückhaltevermögen (Kühlfunktion, Wasserhaushalt)

#### Bodenfunktionsbewertung (RLP)

- sehr hoch
- hoch
- mittel
- gering



**Quellen:**  
 Siehe Kapitel 5 des Registers 17  
 Digitale Topographische Karte 1:25.000:  
 © GeoBasis-DE / BKG 2018



<b>Amprion GmbH</b> Auftraggeber: Robert-Schuman-Straße 7 44263 Dortmund			
<b>ERM GmbH</b> Erstellt durch: Siemensstraße 9 63263 Neu-Isenburg		Tel: +49 (0) 6102/206-0 Fax: +49 (0) 6102/771 904-0 	
<b>Projekt:</b> <b>Höchstspannungseitung</b> <b>Osterath – Philippsburg</b> <b>Gleichstrom</b> <b>Rommerskirchen – Landesgrenze NRW / RLP</b>			
<b>Phase:</b> <b>Planfeststellungsverfahren</b>			
<b>Thema:</b> <b>Register 17</b> <b>Böden</b> <b>Bodenfunktionen</b>			
Blattgröße: <b>A4 lang</b>		Maßstab: <b>1:3.000</b>	
Bearbeitet: <b>FM</b>		Status: <b>Bericht</b>	
Gezeichnet: <b>LDI</b>		Stand: <b>April 2024</b>	
Geprüft: <b>RL</b>		Karten-Nr.: <b>5.4.2 - Blatt 11 von 35</b>	