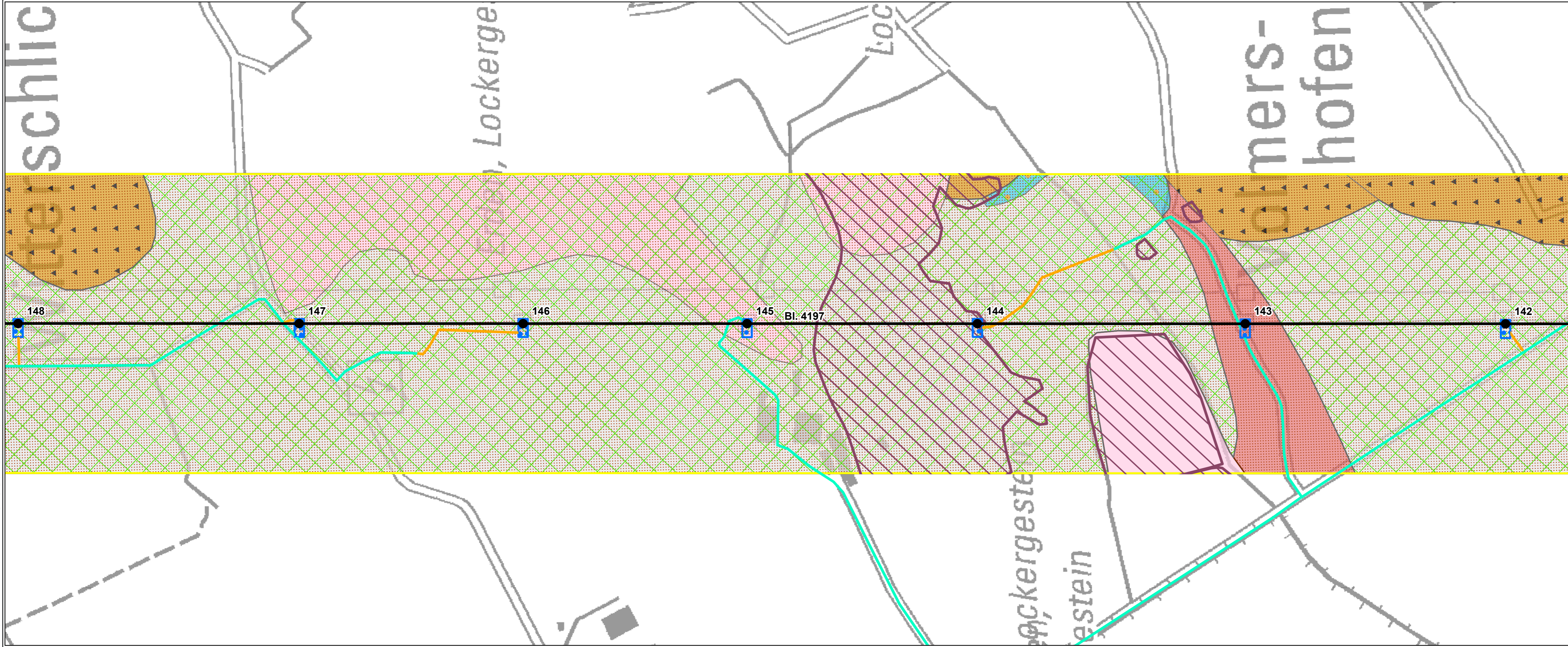
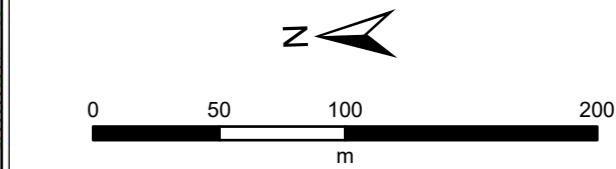


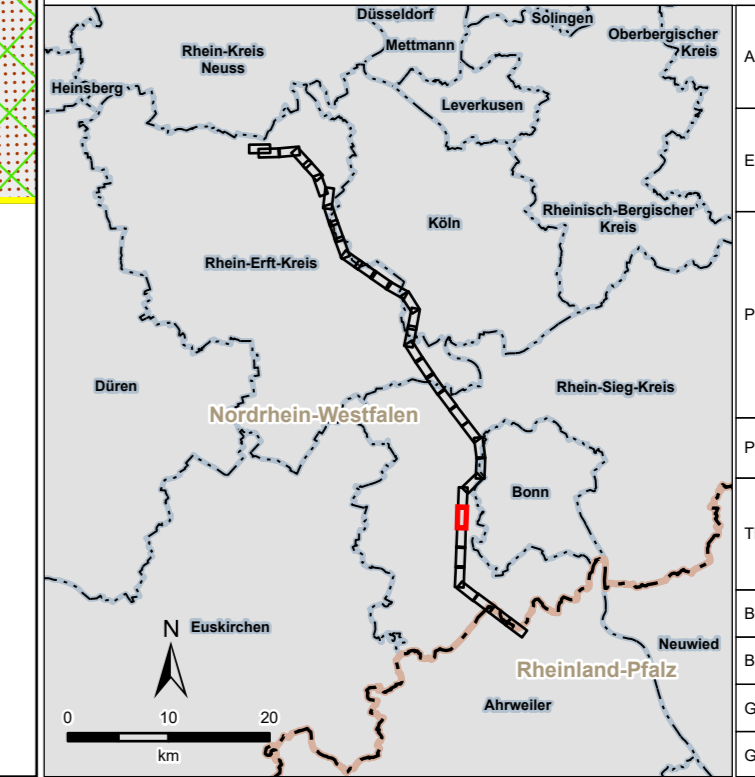
Pfad: G:\Projects\060489 - Amprion GmbH\Amprion - Ultramet PTV 61 SE\06_GIS\060489_Erwerb\Erwerb\GIS\UPL\UPL_5_4_1_3_4_2_Boden\UPL_5_4_1_3_4_2_Boden.dwg, Datum gespeichert: 04. April 2024, Datum gedruckt: 10. April 2024



Legende siehe 5.4.1 - Legende



Quellen:
 Siehe Kapitel 5 des Registers 17
 Digitale Topographische Karte 1:25.000:
 © GeoBasis-DE / BKG 2018



Amprion GmbH Auftraggeber: Robert-Schuman-Straße 7 44263 Dortmund		
ERM GmbH Erstellt durch: Siemensstraße 9 63263 Neu-Isenburg		
Erstellt durch: Siemensstraße 9 63263 Neu-Isenburg		Tel: +49 (0) 6102/ 206-0 Fax: +49 (0) 6102/ 771 904-0
Höchstspannungsleitung Osterath – Philippsburg Gleichstrom Rommerskirchen – Landesgrenze NRW / RLP		
Projekt: Planfeststellungsverfahren		
Thema: Register 17 Boden Bestands- und Auswirkungskarte		
Blattgröße:	A4 lang	Maßstab: 1:3.000
Bearbeitet:	FM	Status: Bericht
Gezeichnet:	AAW	Stand: April 2024
Geprüft:	RL	Karten-Nr.: 5.4.1 - Blatt 28 von 35