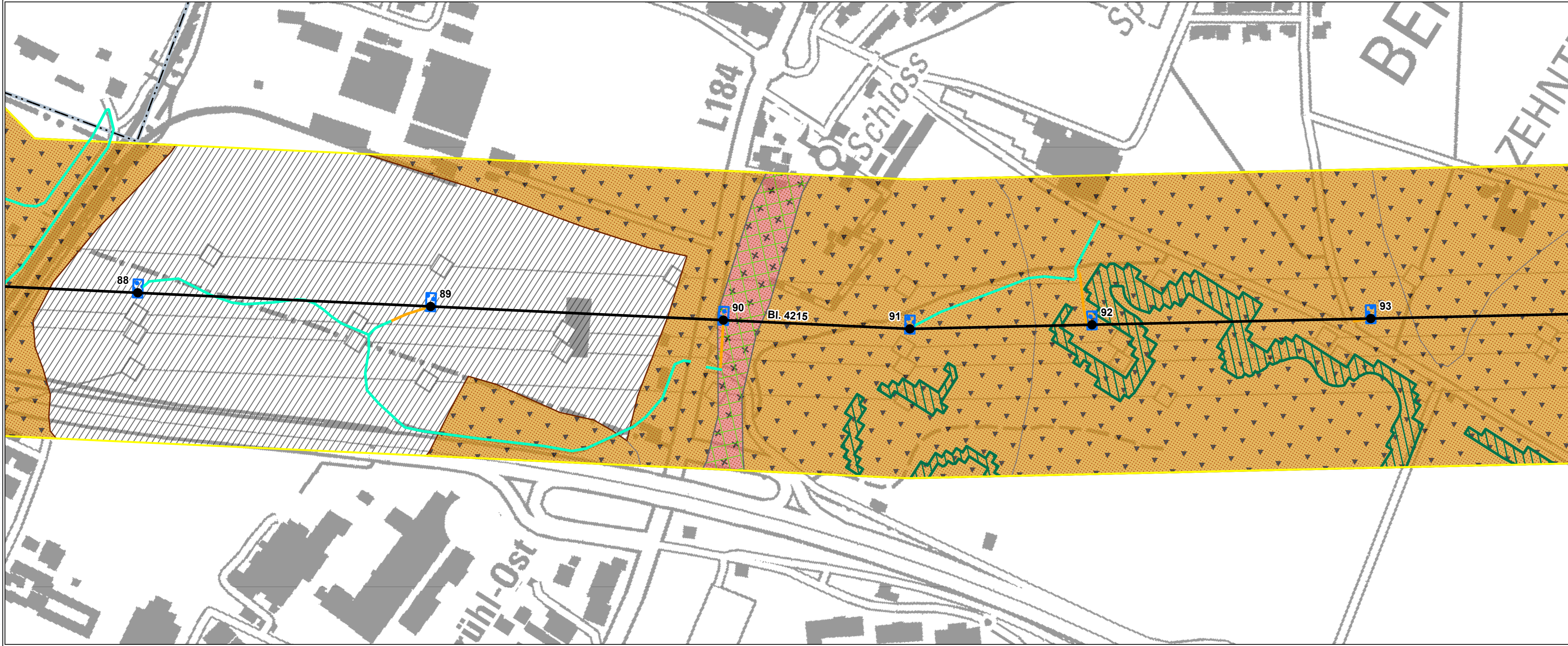
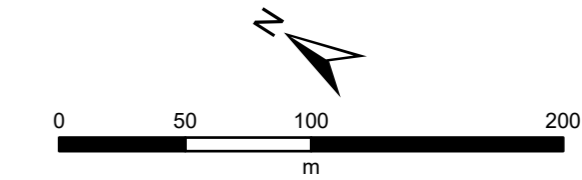


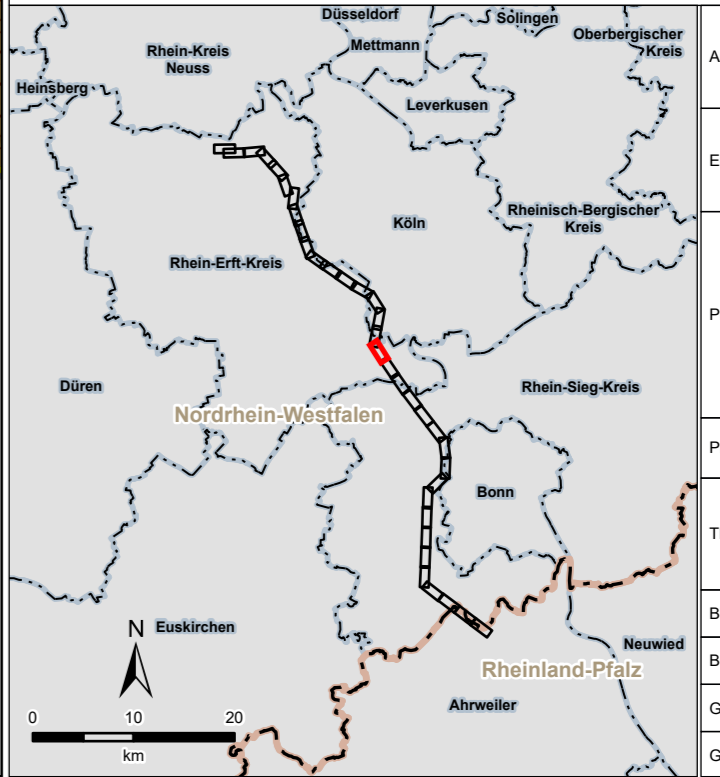
Pfad: G:\Projekte\060489 - Amprion GmbH\Amprion - Ultrahoch PV 1 SE\06_GIS\060489_Erwerb\Erwerb\GIS\UPL\UPL_5_4_1_4_2_Boden.rgn Datum gespeichert: 04. April 2024, Datum gedruckt: 10. April 2024



Legende siehe 5.4.1 - Legende



Quellen:
 Siehe Kapitel 5 des Registers 17
 Digitale Topographische Karte 1:25.000:
 © GeoBasis-DE / BKG 2018



Auftraggeber:	Amprion GmbH Robert-Schuman-Straße 7 44263 Dortmund		
Erstellt durch:	ERM GmbH Siemensstraße 9 63263 Neu-Isenburg		
Projekt:	Höchstspannungsleitung Osterath – Philippsburg Gleichstrom Rommerskirchen – Landesgrenze NRW / RLP		
Phase:	Planfeststellungsverfahren		
Thema:	Register 17 Boden Bestands- und Auswirkungskarte		
Blattgröße:	A4 lang	Maßstab:	1:3.000
Bearbeitet:	FM	Status:	Bericht
Gezeichnet:	AAW	Stand:	April 2024
Geprüft:	RL	Karten-Nr.:	5.4.1 - Blatt 18 von 35