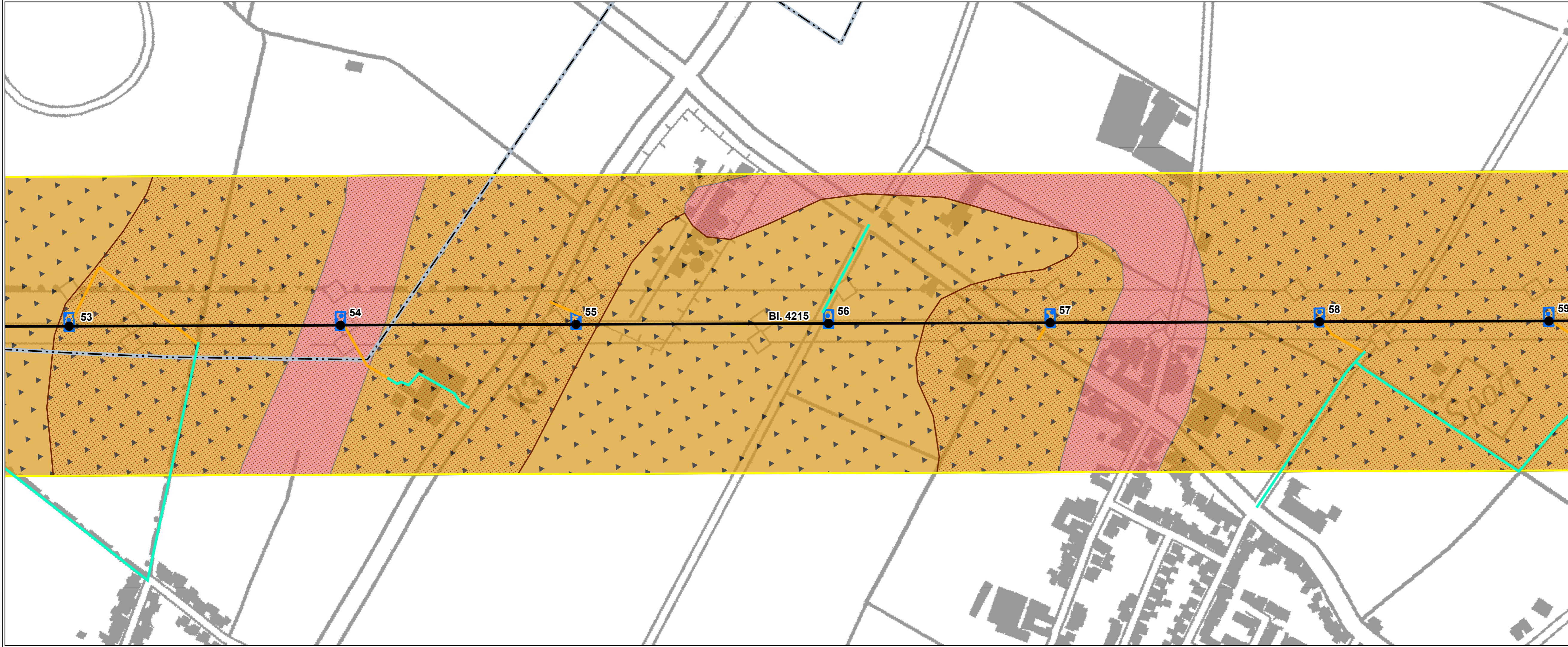
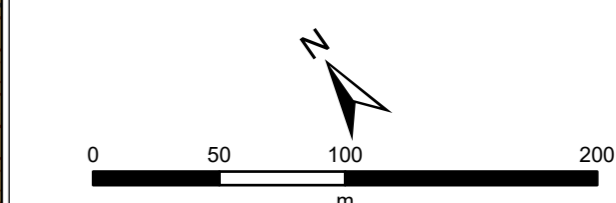


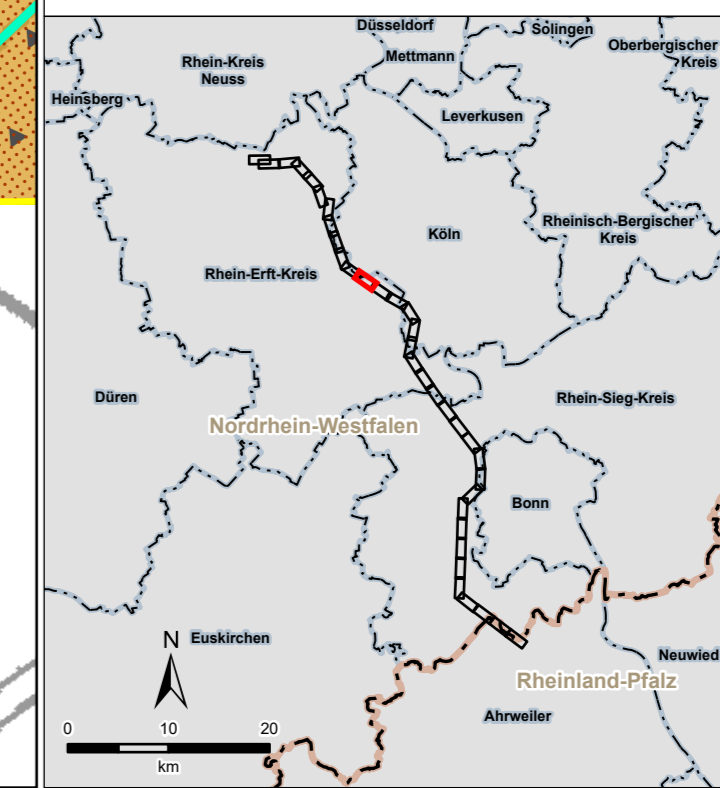
Prod: G:\Projekte\060489 - Amprion GmbH\Amprion - Ultrahoch PV 1: SE100_GIB00_GIB_Projekt003_Erweiterungsfähigkeit\UPL\UPL_5.4.1_5.4.2_Boden.rgn; Datum gespeichert: 04. April 2024; Datum gedruckt: 10. April 2024



Legende siehe 5.4.1 - Legende



Quellen:
 Siehe Kapitel 5 des Registers 17
 Digitale Topographische Karte 1:25.000:
 © GeoBasis-DE / BKG 2018



Auftraggeber:	Amprion GmbH Robert-Schuman-Straße 7 44263 Dortmund	
Erstellt durch:	ERM GmbH Siemensstraße 9 63263 Neu-Isenburg	Tel: +49 (0) 6102/206-0 Fax: +49 (0) 6102/771 904-0
Projekt:	Höchstspannungsleitung Osterath – Philippsburg Gleichstrom Rommerskirchen – Landesgrenze NRW / RLP	
Phase:	Planfeststellungsverfahren	
Thema:	Register 17 Boden Bestands- und Auswirkungskarte	
Blattgröße:	A4 lang	Maßstab: 1:3.000
Bearbeitet:	FM	Status: Bericht
Gezeichnet:	AAW	Stand: April 2024
Geprüft:	RL	Karten-Nr.: 5.4.1 - Blatt 12 von 35