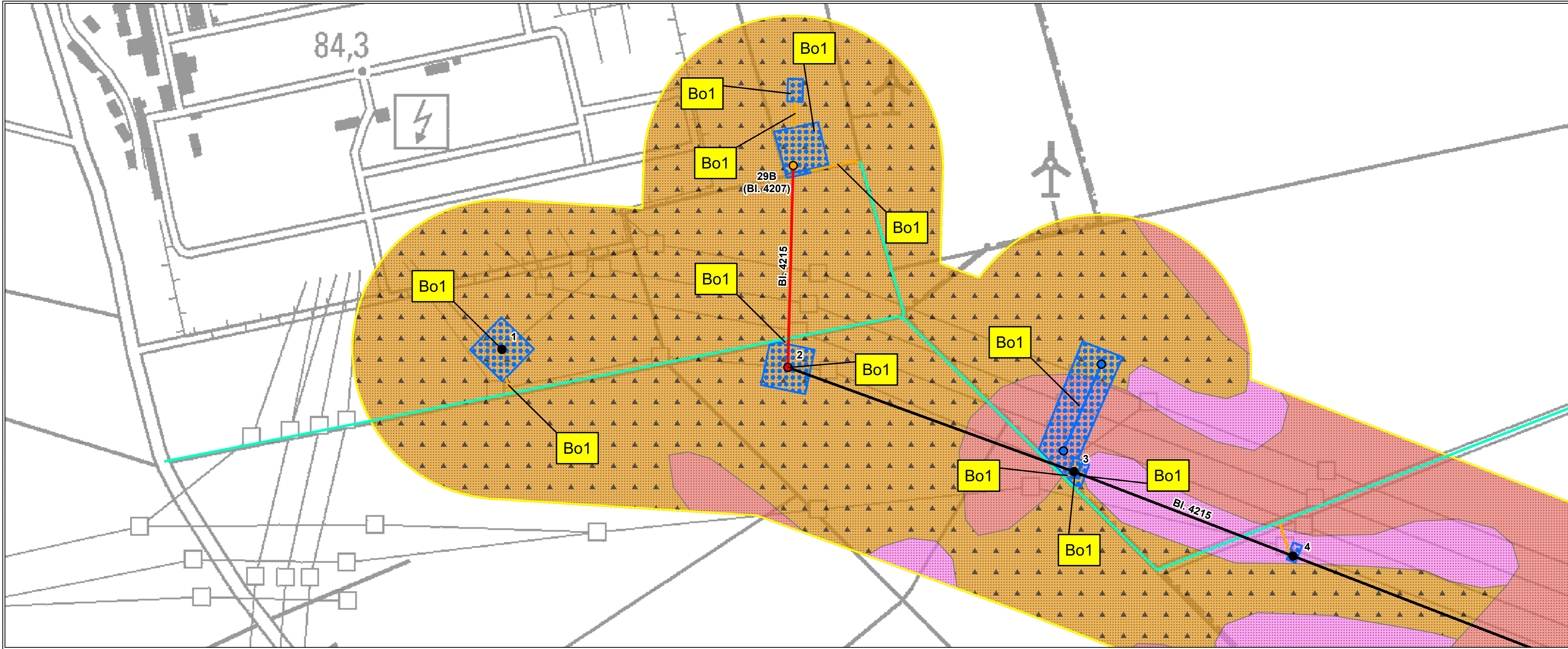
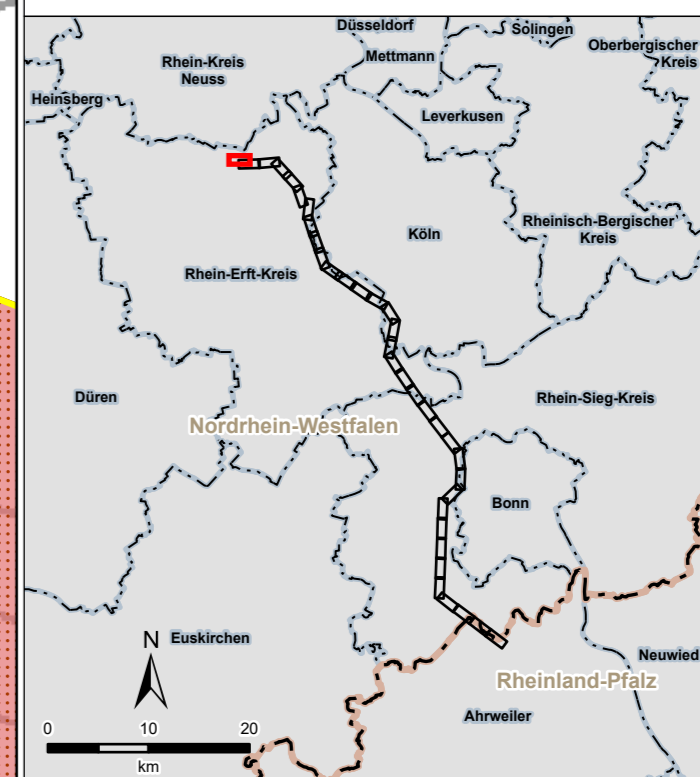
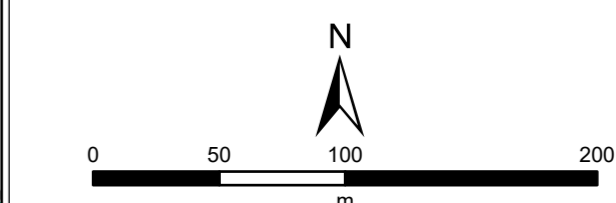


Proj: G:\Projekte\080489 - Amprion GmbH\Amprion - Ultrahoch PV 1 SE100_GIS_Planung\GIS_Planung\5.4.1_4.2_Boden\5.4.1_4.2_Boden.dwg, Datum gespeichert: 04. April 2024, Datum gedruckt: 10. April 2024



Legende siehe 5.4.1 - Legende



Quellen:
 Siehe Kapitel 5 des Registers 17
 Digitale Topographische Karte 1:25.000:
 © GeoBasis-DE / BKG 2018

Auftraggeber: **Amprion GmbH**
 Robert-Schuman-Straße 7
 44263 Dortmund



Erstellt durch: **ERM GmbH**
 Siemensstraße 9
 63263 Neu-Isenburg



Projekt: **Höchstspannungsleitung
 Osterath – Philippsburg
 Gleichstrom
 Rommerskirchen – Landesgrenze NRW / RLP**

Phase: **Planfeststellungsverfahren**

Thema: **Register 17
 Boden
 Bestands- und Auswirkungskarte**

Blattgröße: **A4 lang** Maßstab: **1:3.000**

Bearbeitet: **FM** Status: **Bericht**

Gezeichnet: **AAW** Stand: **April 2024**

Geprüft: **RL** Karten-Nr.: **5.4.1 - Blatt 1 von 35**