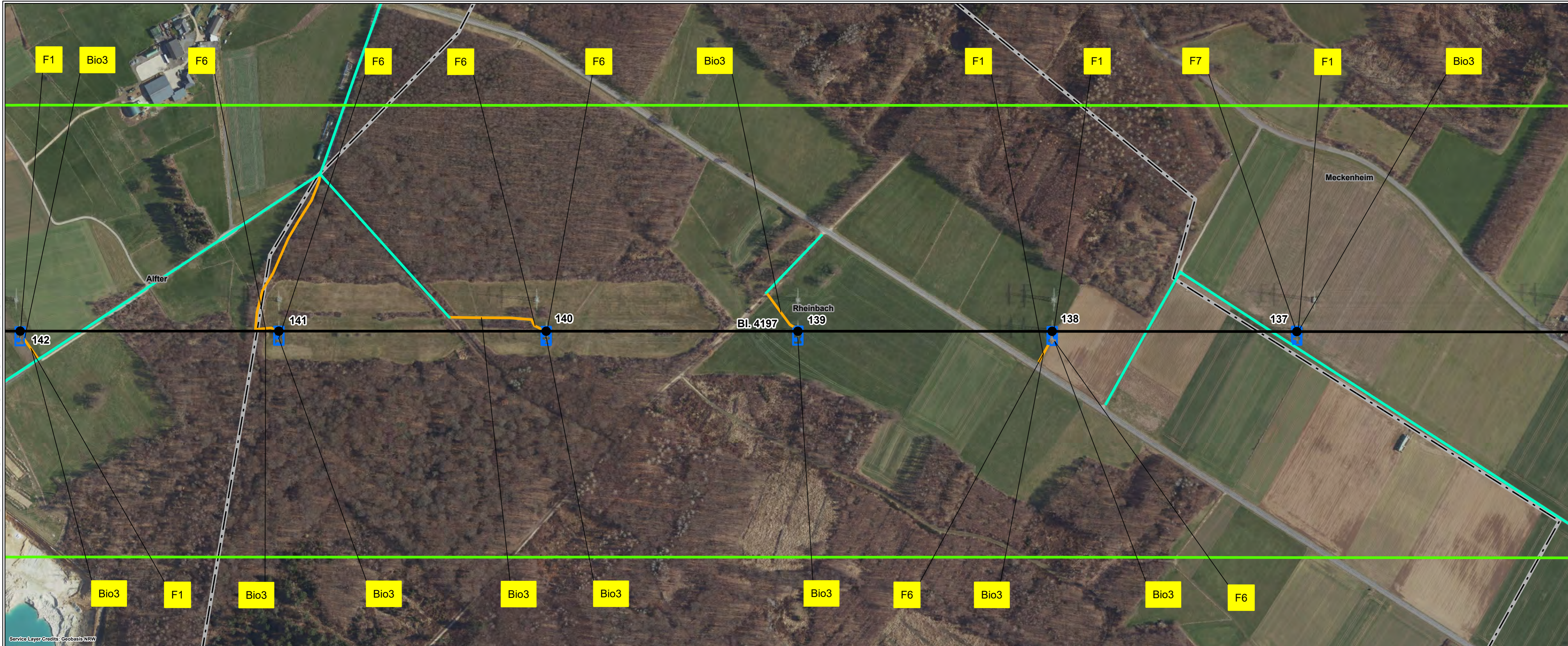


Proj.: G:\Projekte\060489 - Amprion GmbH\Amprion - Ultrahoch PVV ET\_S&E\_GIBD02\_GIB\_Projekt0603\_Erweiterungsfeldplanung\UVP\_S&E\_5.2\_max. Datum gespeichert: 03. April 2024  
Datei: G:\Projekte\060489 - Amprion GmbH\Amprion - Ultrahoch PVV ET\_S&E\_GIBD02\_GIB\_Projekt0603\_Erweiterungsfeldplanung\UVP\_S&E\_5.2\_max. Datum gespeichert: 02. April 2024



## Legende

### Technische Planung

#### Mast

- Bestand
- Masterhöhung bzw. -umbau
- Mast (nachrichtliche Darstellung)
- Auflastprovisorium

#### Leitung - Maßnahme

- Umstellung von Drehstrom auf Gleichstrom in vorh. Achse
- Neubau
- Provisorium

#### Zuwegung

- temporäre Zuwegung
- vorhandener befestigter Weg

#### Arbeitsfläche

- Arbeitsfläche

#### Sonstiges

- Portale (nachrichtliche Darstellung)

#### Untersuchungsraum

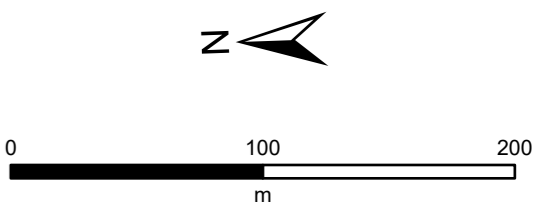
- 300 m beidseits der Trassenachse

#### Administrative Grenzen

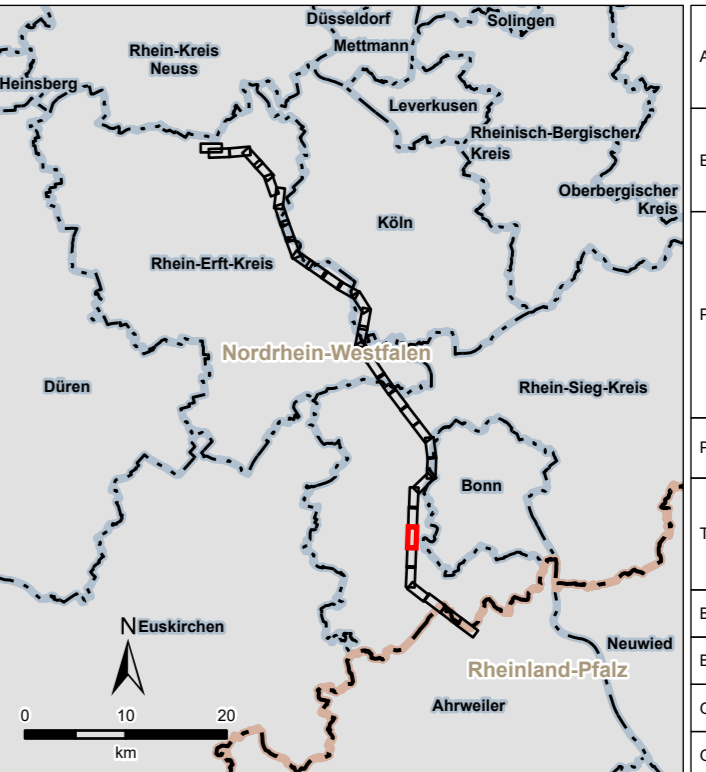
- Landesgrenze
- Stadtgrenze, Kreisgrenze
- Gemeindegrenze

### Konflikte

- Bio1** Verlust von Waldbiotopen durch temporäre Flächeninanspruchnahme
- Bio2** Verlust von Gehölzbiotopen durch temporäre Flächeninanspruchnahme
- Bio3** Verlust von Offenlandbiotopen durch temporäre Flächeninanspruchnahme
- F1** Tötungsrisiko von bodenbrütenden Brutvogelarten
- F2** Verlust von Fortpflanzungs- und Ruhestätten sowie das Tötungsrisiko von horstbewohnenden Brutvogelarten
- F3** Verlust von Fortpflanzungs- und Ruhestätten sowie das Tötungsrisiko von Brutvogelarten
- F4** Verlust von Fortpflanzungs- und Ruhestätten sowie das Tötungsrisiko der Haselmaus
- F5** Verlust von Fortpflanzungs- und Ruhestätten sowie das Tötungsrisiko von Reptilien
- F6** Verlust von Fortpflanzungs- und Ruhestätten sowie das Tötungsrisiko von Amphibien
- F7** Visuelle Störung von Brutvogelarten



Quellen:  
Siehe Kapitel 5 des Registers 17



Auftraggeber:	<b>Amprion GmbH</b> Robert-Schuman-Straße 7 44263 Dortmund	
Erstellt durch:	<b>ERM GmbH</b> Siemensstraße 9 63263 Neu-Isenburg	
Projekt:	<b>Höchstspannungsleitung Osterath – Philippsburg Gleichstrom Rommerskirchen – Landesgrenze NRW / RLP</b>	
Phase:	<b>Planfeststellungsverfahren</b>	
Thema:	<b>Register 17 Tiere, Pflanzen und die Biologische Vielfalt Auswirkungskarte</b>	
Blattgröße:	<b>A4 lang</b>	Maßstab: <b>1:3.000</b>
Bearbeitet:	<b>FM</b>	Status: <b>Bericht</b>
Gezeichnet:	<b>LDI</b>	Stand: <b>April 2024</b>
Geprüft:	<b>RL</b>	Karten-Nr.: <b>5.2.6 - Seite 29 von 35</b>