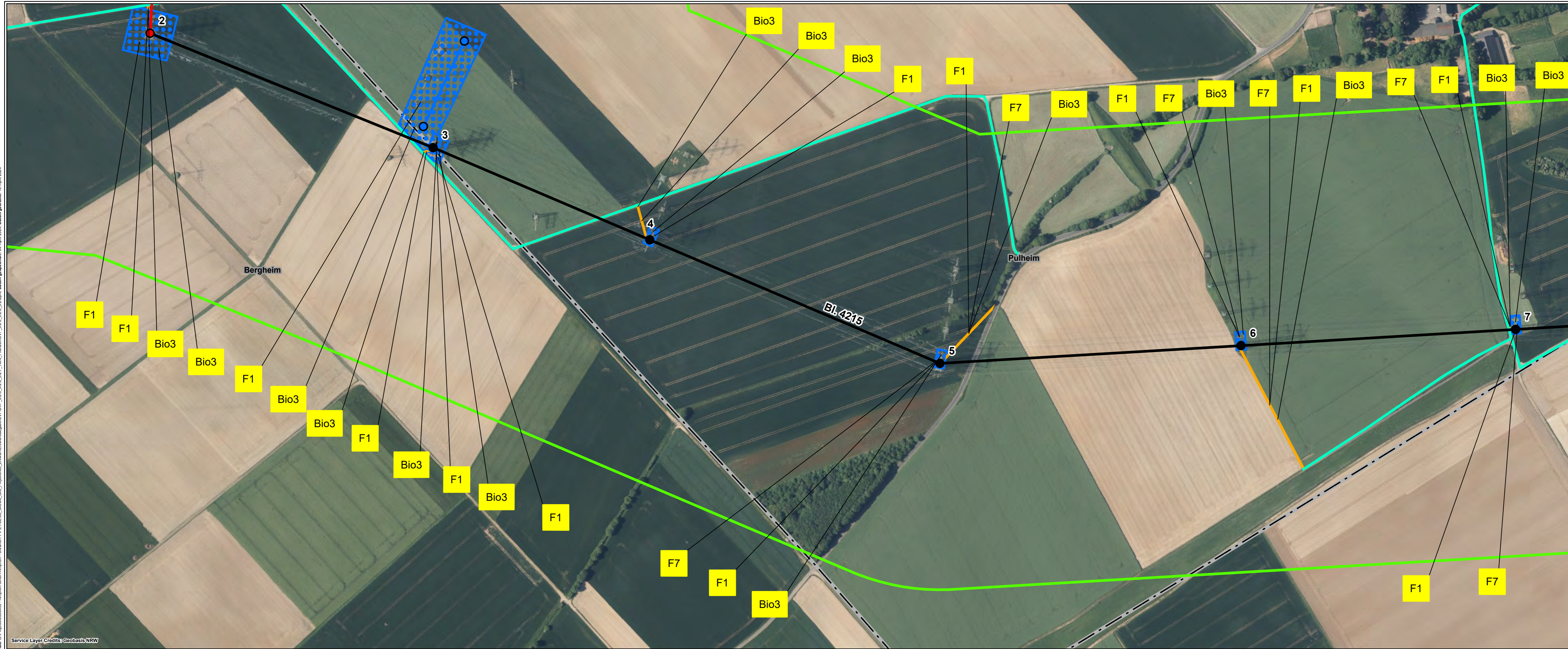


Pfad: G:\Projekte\060489 - Amprion GmbH\Amprion - Ultrahoch PV II SE106\_GB1002\_GB\_Projekt\060489\_Erweiterung\GIS\GIS\_VP\_5.2.6\_5.2.7\_Tier\_Pflanze\UVP\_5.2.6\_5.2.6\_5.2.7\_nov\_2024\_Datum.gisdeck: 10. April 2024



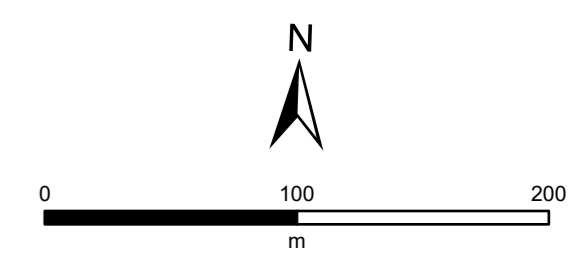
**Legende**

**Technische Planung**

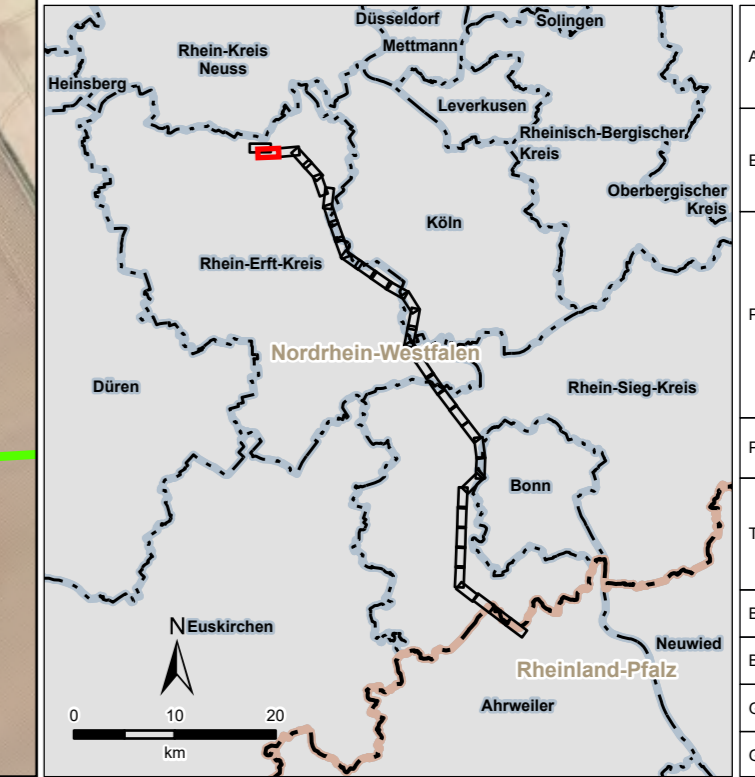
- Mast**
- Bestand
- Masterhöhung bzw. -umbau
- Mast (nachrichtliche Darstellung)
- Auflastprovisorium
- Leitung - Maßnahme**
- Umstellung von Drehstrom auf Gleichstrom in vorh. Achse
- Neubau
- Provisorium
- Zuwegung**
- temporäre Zuwegung
- vorhandener befestigter Weg
- Arbeitsfläche**
- Arbeitsfläche
- Sonstiges**
- | Portale (nachrichtliche Darstellung)
- Untersuchungsraum**
- 300 m beidseits der Trassenachse
- Administrative Grenzen**
- Landesgrenze
- Stadtgrenze, Kreigrenze
- Gemeindegrenze

**Konflikte**

- Bio1** Verlust von Waldbiotopen durch temporäre Flächeninanspruchnahme
- Bio2** Verlust von Gehölzbiotopen durch temporäre Flächeninanspruchnahme
- Bio3** Verlust von Offenlandbiotopen durch temporäre Flächeninanspruchnahme
- F1** Tötungsrisiko von bodenbrütenden Brutvogelarten
- F2** Verlust von Fortpflanzungs- und Ruhestätten sowie das Tötungsrisiko von horstbewohnenden Brutvogelarten
- F3** Verlust von Fortpflanzungs- und Ruhestätten sowie das Tötungsrisiko von Brutvogelarten
- F4** Verlust von Fortpflanzungs- und Ruhestätten sowie das Tötungsrisiko der Haselmaus
- F5** Verlust von Fortpflanzungs- und Ruhestätten sowie das Tötungsrisiko von Reptilien
- F6** Verlust von Fortpflanzungs- und Ruhestätten sowie das Tötungsrisiko von Amphibien
- F7** Visuelle Störung von Brutvogelarten



Quellen:  
Siehe Kapitel 5 des Registers 17



|   |   |  |
|---|---|--|
| <b>Amprion GmbH</b><br>Auftraggeber:<br>Robert-Schuman-Straße 7<br>44263 Dortmund   |   |  |
| <b>ERM GmbH</b><br>Erstellt durch:<br>Siemensstraße 9<br>63263 Neu-Isenburg   |   | <br>Tel: +49 (0) 6102/206-0<br>Fax: +49 (0) 6102/771 904-0 |
| <b>Höchstspannungseitung<br/>         Osterath – Philippsburg<br/>         Gleichstrom<br/>         Rommerskirchen – Landesgrenze NRW / RLP</b> |   |  |
| <b>Planfeststellungsverfahren</b>   |   |  |
| <b>Register 17<br/>         Tiere, Pflanzen und die Biologische Vielfalt<br/>         Auswirkungskarte</b>                                      |   |  |
| Blattgröße: <b>A4 lang</b>  | Maßstab: <b>1:3.000</b>                   |  |
| Bearbeitet: <b>FM</b>   | Status: <b>Bericht</b>                    |  |
| Gezeichnet: <b>LDI</b>  | Stand: <b>April 2024</b>                  |  |
| Geprüft: <b>RL</b>  | Karten-Nr.: <b>5.2.6 - Seite 2 von 35</b> |  |