

**Information zum Vorhaben**

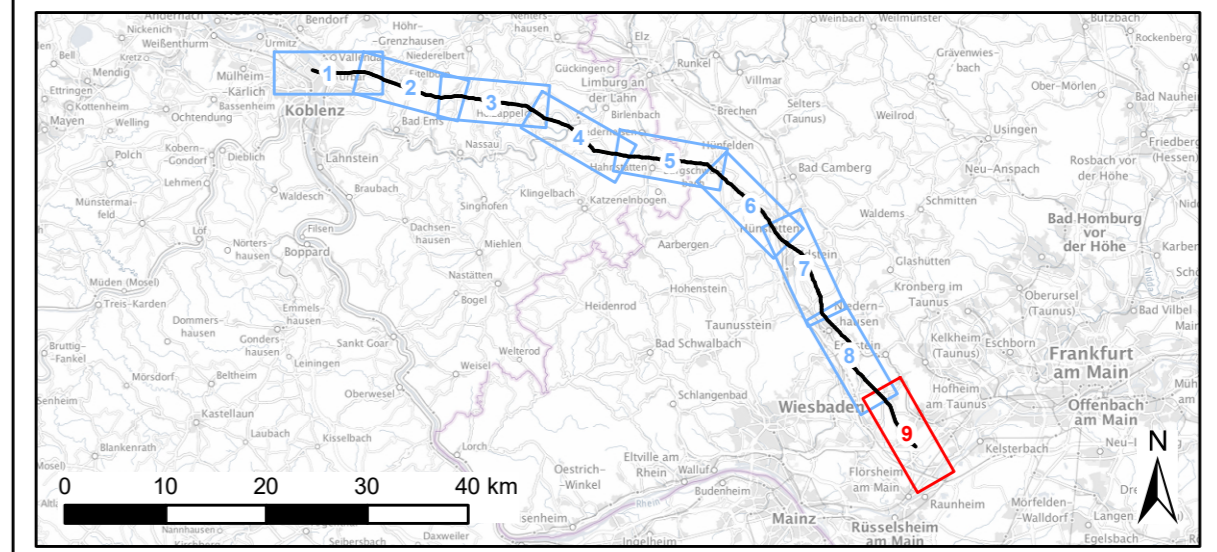
- Bestandsmast
- Rückbaumast
- Masterhöhung
- Ersatzneubauast
- Leitungsverlauf
- Baueinsatzkabel
- Arbeitsfläche
- Arbeitsfläche mit Baueinsatzkabel
- Dauerhafte (bereits bestehende) Zuwegung
- Temporäre Zuwegung

**Schutzwald**

- Erosionsschutzwald
- Schutzwald
- Sichtschutzwald
- Lärmschutzwald
- Immissionsschutzwald
- Erholungswald
- Bannwald

**Sonstiges**

- 100 m-Untersuchungsraum
- Gemeindegrenze
- Bundeslandgrenze



Digitale Topographische Karte/ Verwaltungsgrenze:  
 © Bundesamt für Kartographie und Geodäsie (2021),  
 Datenquellen: [https://sgx.geodatenzentrum.de/web\\_public/Datenquellen\\_TopPlus\\_Open\\_25.02.2022.pdf](https://sgx.geodatenzentrum.de/web_public/Datenquellen_TopPlus_Open_25.02.2022.pdf)

Überschungsgebiete:  
 Hessisches Landesamt für Naturschutz, Umwelt und Geologie (2021)/ LANIS Rheinland-Pfalz (2021)

ATKIS Basis DLM:  
 Hessisches Landesamt für Naturschutz, Umwelt und Geologie (2021)/ Landesamt für Vermessung und Geobasisinformation Rheinland-Pfalz (2022)

Regionalplan Mittelhessen:  
 Regierungspräsidium Gießen (2021)


Regionalplan Südhessen: Regierungspräsidium Darmstadt (2021)

Regionalplan Frankfurt-Rhein-Main: Regionalverband Frankfurt/RheinMain (2021)


Regionalplan Mittelrhein-Westerwald: Planungsgemeinschaft Mittelrhein-Westerwald/SGD Nord (2017)



Auftraggeber: **Amprion GmbH**  
 Robert-Schuman-Straße 7  
 44263 Dortmund



Erstellt durch: **TNL Energie GmbH**  
 Raiffeisenstraße 7  
 35410 Hungen



**Höchstspannungsleitung  
 Osterath - Philippsburg  
 Gleichstrom  
 Abschnitt:  
 Pkt. Koblenz - Pkt. Marxheim**

Phase: Planfeststellungsverfahren

Thema: **Register 17: Schutzwald**

Blattgröße:	<b>A4 lang</b>	Maßstab:	<b>1:15.000</b>
Bearbeitet:	<b>CB</b>	Status:	<b>Bericht</b>
Gezeichnet:	<b>LKa</b>	Stand:	<b>Mai 2024</b>
Geprüft:	<b>BG</b>	Karte:	<b>Karte 8 - Seite 9 von 9</b>